



## BOLETIM EXTRAORDINÁRIO DA DEFESA CIVIL

Atualizado às 06h de 18 de dezembro de 2024

A Coordenadoria Estadual de Proteção e Defesa Civil, órgão pertencente ao Corpo de Bombeiros Militar do Estado do Espírito Santo, registra:

### 1. Acumulados de Chuva em 24 horas

Os maiores acumulados de chuva nas últimas 24 horas registrados entre os municípios que possuem estação meteorológica do Cemaden:

	Município	[mm]
1	COLATINA	75.03
2	SERRA	66.9
3	ARACRUZ	59.03
4	PONTO BELO	47.8
5	ALEGRE	46.44
6	ALFREDO CHAVES	44.4
7	ÁGUA DOCE DO NORTE	43
8	MONTANHA	39.6
9	SANTA MARIA DE JETIBÁ	38.99
10	ANCHIETA	37.4
11	PANCAS	34.11
12	PEDRO CANÁRIO	34
13	LINHARES	33.6
14	ITARANA	32.8
15	VENDA NOVA DO IMIGRANTE	32.8
16	MUQUI	28.6
17	MARILÂNDIA	26
18	AFONSO CLÁUDIO	24.4
19	CONCEIÇÃO DO CASTELO	23.4
20	MANTENÓPOLIS	21.69
21	MUNIZ FREIRE	19.2
22	CARIACICA	18.93
23	BARRA DE SÃO FRANCISCO	18.91
24	ITAGUAÇU	18.15
25	GUAÇUÍ	16.71
26	IBITIRAMA	16.6
27	CASTELO	15.93
28	GUARAPARI	15.6
29	IBATIBA	15.2
30	RIO NOVO DO SUL	14.8
31	LARANJA DA TERRA	14
32	FUNDÃO	11.94



33	VILA VELHA	10.84
34	CACHOEIRO DE ITAPEMIRIM	10.36
35	JOÃO NEIVA	10.05

Os demais municípios abaixo de 10 mm.

FONTE: Cemaden

\*\* A tabela acima apresenta municípios que possuem pluviômetros automáticos e que estão operantes.

\*\*\* Os Municípios que estão tachados se referem a pluviômetros que estão com suspeita de mau funcionamento, de acordo com o Meteorologista.

## 2. Alertas Vigentes

	nº Alerta	Descrição	Município	Nível
1	3281	Risco de Movimento de Massa	AFONSO CLÁUDIO	Moderado
2	3282	Risco Hidrológico	AFONSO CLÁUDIO	Moderado
3	3294	Risco Hidrológico	ANCHIETA	Moderado
4	3295	Risco Hidrológico	PEDRO CANÁRIO	Moderado
5	3296	Risco Hidrológico	VENDA NOVA DO IMIGRANTE	Moderado
6	3297	Risco Hidrológico	SANTA MARIA DO JETIBÁ	Moderado
7	3298	Risco Hidrológico	COLATINA	Moderado
8	3301	Risco Hidrológico	MARILÂNDIA	Moderado
9	3302	Risco Hidrológico	PANCAS	Moderado
10	3309	Risco de Movimento de Massa	AGUA DOCE DO NORTE	Moderado

Fonte: CEMADEN



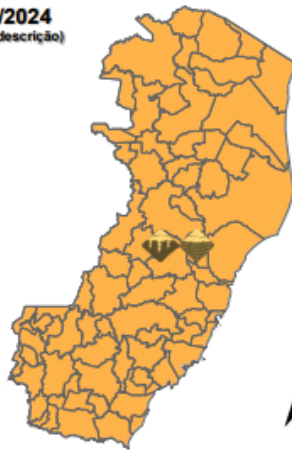
### 3. Avisos Meteorológicos

	Descrição	Nível/Impacto	Fonte
1	Aviso: INMET - Reportando risco de Chuvas intensas, nível Perigo Potencial. Região afetada: Todo o ES. Válido até o dia 18/12/2024 às 10h.	Perigo Potencial	INMET
2	Aviso: INMET - Reportando risco de Tempestade, nível Perigo. Região afetada: Sul do ES. Válido até o dia 18/12/2024 às 10h.	Perigo	INMET!
3	Aviso: INMET - Reportando risco de Tempestade, nível Perigo. Região afetada: Norte, noroeste, lirotal norte do ES. Válido até o dia 18/12/2024 às 10h.	Perigo	INMET!
4	Aviso: ALERTA! - Reportando risco de Tempestade local/chuvaintensa/acum. elavado, impacto Alto. Região afetada: Trechos do ES. Válido para: 17(tarde/noite) à 18/12/2024 (madrugada).	Alto	Alerta!
5	Aviso: ALERTA! - Reportando risco de Tempestade local/chuva intensa localizada, impacto Moderado. Região afetada: Pontos do ES, exceto costa sudeste. Válido para: 18 (tarde) à 19/12/2024 (madrugada).	Moderado	Alerta!

#### Avisos Meteorológicos

Válidos para:  
**17-18/12/2024**  
(detalhes na descrição)

Impacto\*:



\*O(s) tipo(s) de aviso no mapa é(ão) representado(s) pelo ícone da Cobrade.

(a)

#### Avisos Meteorológicos

Válidos para:  
**18-19/12/2024**  
(detalhes na descrição)

Impacto\*:

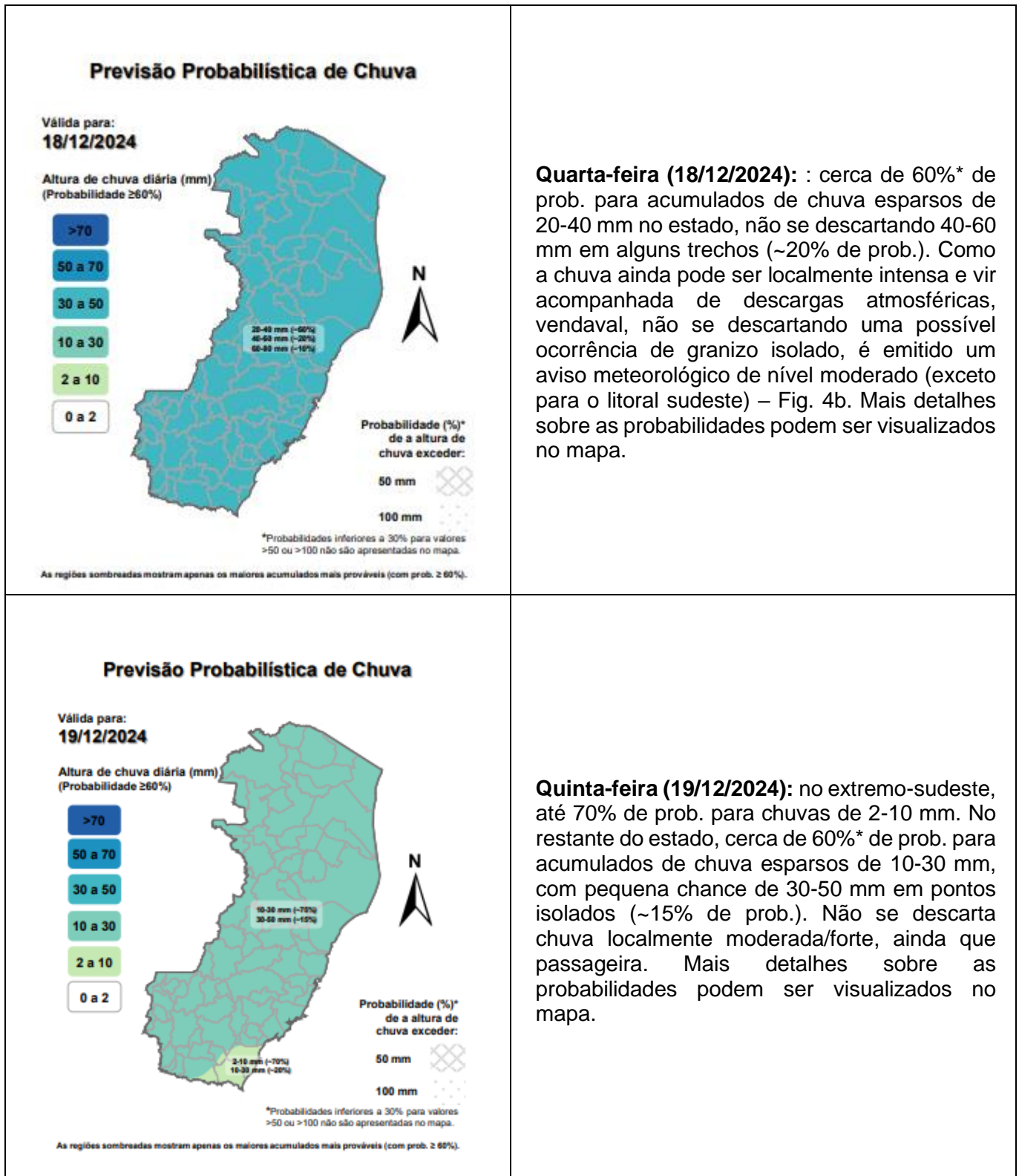


\*O(s) tipo(s) de aviso no mapa é(ão) representado(s) pelo ícone da Cobrade.

(b)

Validade	Tipo	Impacto	Região Afetada
17 (tarde/noite) a 18/12/2024 (madrugada)	Tempestade local/chuvas intensas/acum. elevado	Alto	Trechos do estado
18 (tarde/noite) a 19/12/2024 (madrugada)	Tempestade local	Moderado	Pontos do estado (exceto costa sudeste)

#### 4. Previsão Meteorológica



Fonte: ALERTA!

\*Informações sobre condições meteorológicas extremas podem ser vistas no boletim meteorológico no site do ALERTA! (<https://alerta.es.gov.br/boletim-meteorologico>).

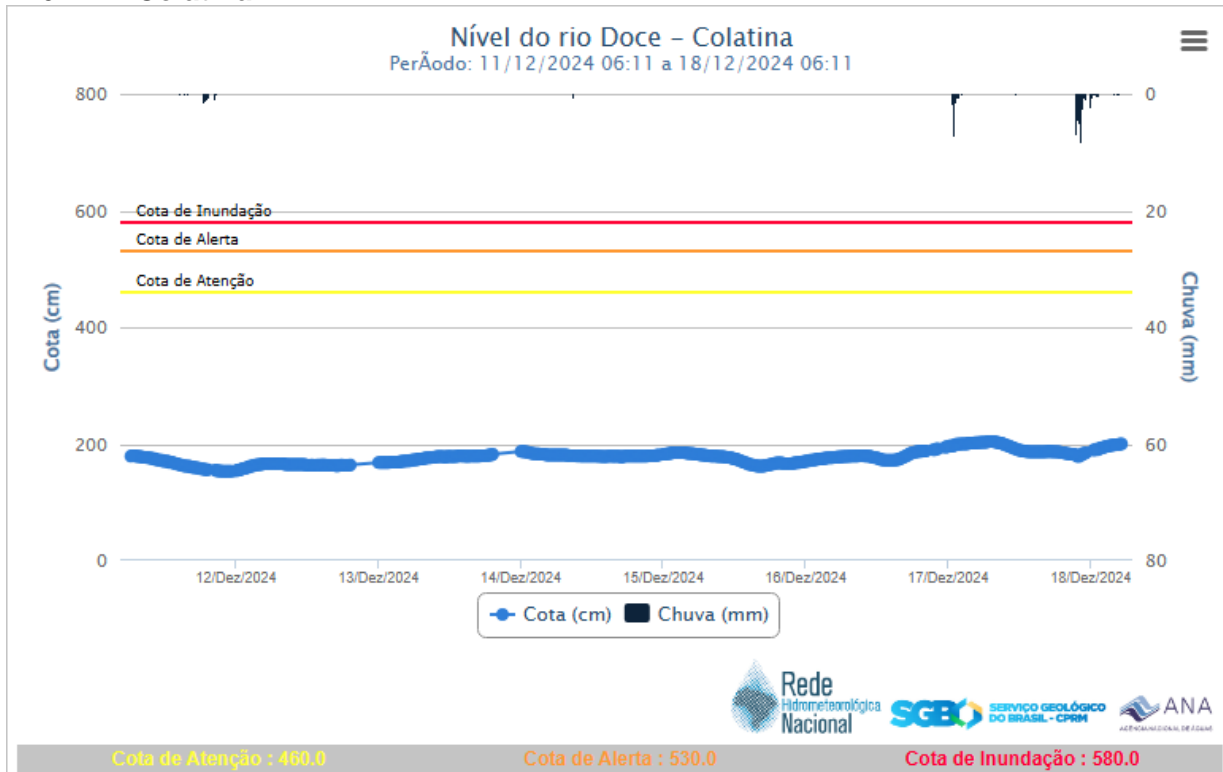


## 5. Previsão de Riscos Geo-Hidrológicos

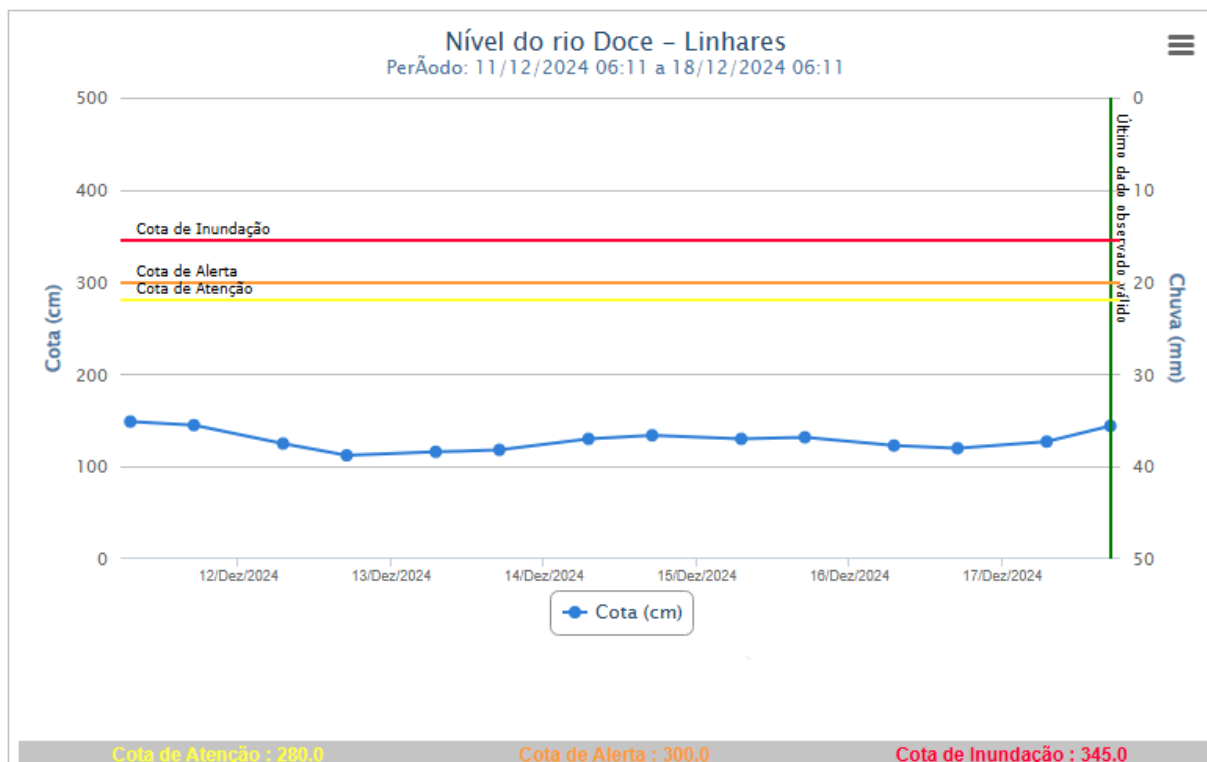
Não há previsão de risco geológico ou hidrológico para o ES no dia 02/12/2024.

## 6. Nível dos Rios

### 6.1. Colatina



### 6.2. Linhares





## 7. Ocorrências reportadas pelos municípios:

Sem relatos de ocorrências significativas.

## 8. Pessoas Afetadas por desastres

Município	Desalojados	Desabrigados	Feridos	Desaparecidos	Óbitos	Abrigo
	0	0	0	0	0	0
<b>TOTAL *</b>						

## 9. Ajuda Humanitária

- Não há registro de pedidos de ajuda humanitária.

## 10. Postos de Comando

- Não há postos de comando instalados.

## 11. Decretações

- Não há decretações para os eventos atuais.

## 12. Boletim Rodovias

### a. Rodovias Federais

Rodovia	Observação
-	Sem alterações nas rodovias federais

Atualizado às 06h00 de 18/12/2024.  
FONTE: PRF – <https://twitter.com/PRF191ES/> ECO – [https://twitter.com/\\_eco101](https://twitter.com/_eco101)

### b. Rodovias Estaduais

Rodovia	Observação
-	Sem alterações nas rodovias estaduais

Atualizado às 06h00 de 18/12/2024.  
Fonte: **Informações dadas e atualizadas pelo DER - Órgão responsável.**