



BOLETIM EXTRAORDINÁRIO DA DEFESA CIVIL

Atualizado às 11h de 09 de abril de 2023

A Coordenadoria Estadual de Proteção e Defesa Civil, órgão pertencente ao Corpo de Bombeiros Militar do Estado do Espírito Santo, registra:

1. Acumulados de Chuva em 24 horas

Os maiores acumulados de chuva nas últimas 24 horas registrados entre os municípios que possuem estação meteorológica do Cemaden:

nº	Município	mm
1	VITÓRIA	69.26
2	VIANA	64.23
3	SERRA	55.48
4	CARIACICA	54.43
5	VILA VELHA	52.21
6	SANTA LEOPOLDINA	29.8
7	DOMINGOS MARTINS	28.77
8	CACHOEIRO DE ITAPEMIRIM	25.61
9	CONCEIÇÃO DO CASTELO	25.6
10	ANCHIETA	22.2
11	MUQUI	21.8
12	SANTA MARIA DE JETIBÁ	20.91
13	VARGEM ALTA	20.4
14	CASTELO	17.27
15	MIMOSO DO SUL	16.6
16	IÚNA	16.4
17	GUARAPARI	12.78
18	MARECHAL FLORIANO	9.8
19	BOM JESUS DO NORTE	9.8
20	RIO NOVO DO SUL	9.4
21	AFONSO CLÁUDIO	8.65
22	PRESIDENTE KENNEDY	8
23	ALEGRE	7.9
24	MARILÂNDIA	7.2
25	SÃO JOSÉ DO CALÇADO	7.4
26	IBIRAÇU	5.77
27	RIO BANANAL	5.6
28	ITAGUAÇU	5.33
29	IBITIRAMA	5.2
30	MUNIZ FREIRE	5
31	BREJETUBA	3.6
32	PIÚMA	3.4
33	VENDA NOVA DO IMIGRANTE	2.8
34	GUAÇUÍ	2.98



35	COLATINA	2.79
36	SÃO ROQUE DO CANAÃ	2.56
37	APIACÁ	2.4
38	ITARANA	1.8
39	GOVERNADOR LINDENBERG	1.58
40	BAIXO GUANDU	6.2

FONTE: Cemaden

* Demais municípios registraram acumulados de chuva inferiores a 10 mm.

** A tabela acima apresenta somente municípios que possuem pluviômetros automáticos e que estão operantes.



2. Alertas Vigentes

##	nº Alerta	Descrição	Município	Nível	Fonte
1	1517	Risco de Movimento de Massa	VIANA	Moderado	CEMADEN
2	1518	Risco Hidrológico	VIANA	Moderado	CEMADEN
3	1520	Risco Hidrológico	CARIACICA	Moderado	CEMADEN
4	1521	Risco Hidrológico	VITÓRIA	Moderado	CEMADEN
5	1522	Risco de Movimento de Massa	VITÓRIA	Moderado	CEMADEN
6	1523	Risco Hidrológico	SERRA	Moderado	CEMADEN
7	1524	Risco de Movimento de Massa	VILA VELHA	Moderado	CEMADEN
8	1525	Risco de Movimento de Massa	CARIACICA	Moderado	CEMADEN
9	1527	Risco Hidrológico	VILA VELHA	Moderado	CEMADEN
10	1528	Risco de Movimento de Massa	SERRA	Moderado	CEMADEN

FONTE: CEMADEN

Outras informações sobre plano emprego da CEPDEC e os alertas vigentes no Estado do Espírito Santo estão disponíveis no site ALERTA! (www.alerta.es.gov.br).

3. Avisos Meteorológicos

	Descrição	Nível / Impacto	Fonte
1	Aviso reportando risco de Chuvas Intensas, para as regiões Litoral Norte, Central Espírito-santense, Noroeste e parte da região sul do ES. Válido até o dia 10/04/2023 - 10h00.	Perigo Potencial	Inmet



4. Previsão Meteorológica

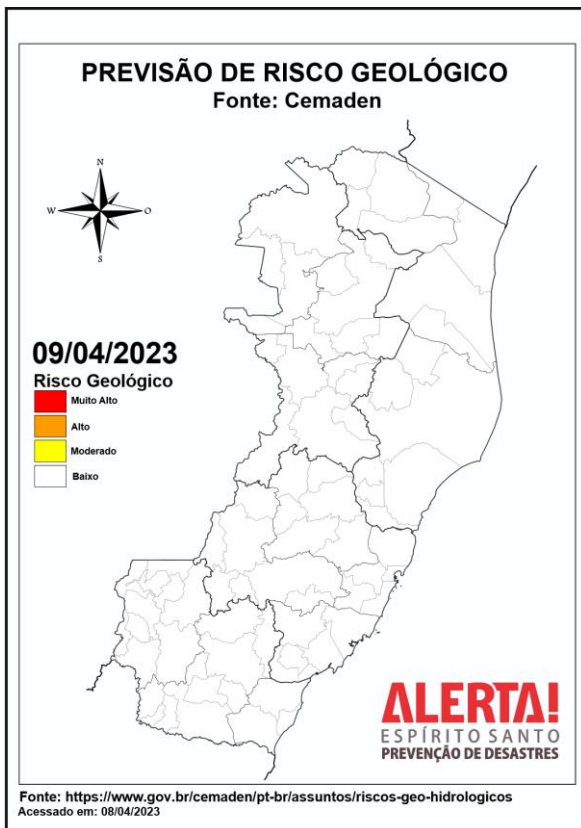
<p>Tendência.</p>	<p>O domingo (09) deve ter variação de nuvens e pancadas de chuva com trovoadas (mais prováveis da tarde para a noite) na metade sul capixaba, as quais podem ser localmente moderadas/fortes. Não se descarta alguma pancada isolada de chuva na parte sul das regiões Nordeste e Noroeste, sendo que o predomínio é de sol e calor na metade norte do estado.</p>
-------------------	---

Fonte: BAMES

*Informações sobre condições meteorológicas extremas podem ser vistas no boletim meteorológico no site do ALERTA! (<https://alerta.es.gov.br/boletim-meteorologico>).

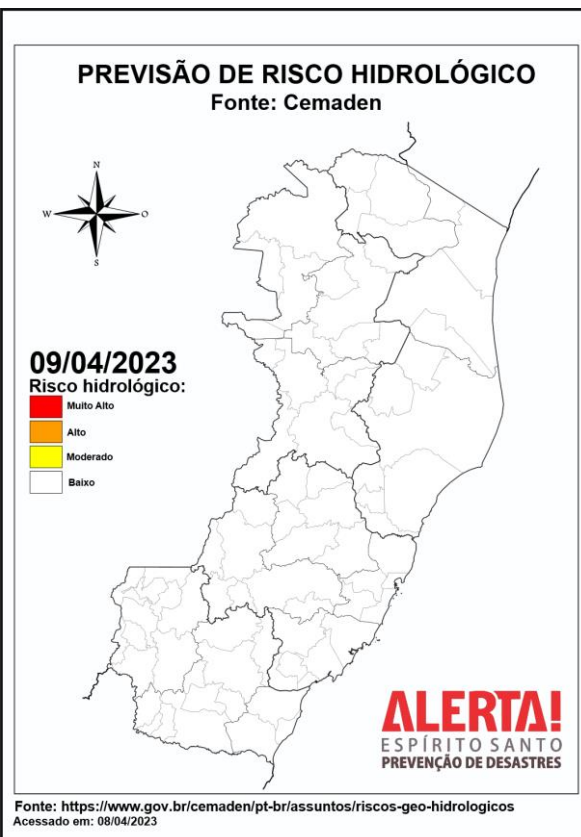


5. Previsão de Risco Geológico e Hidrológico



Risco Geológico

Sem previsão de risco geológico para o ES.



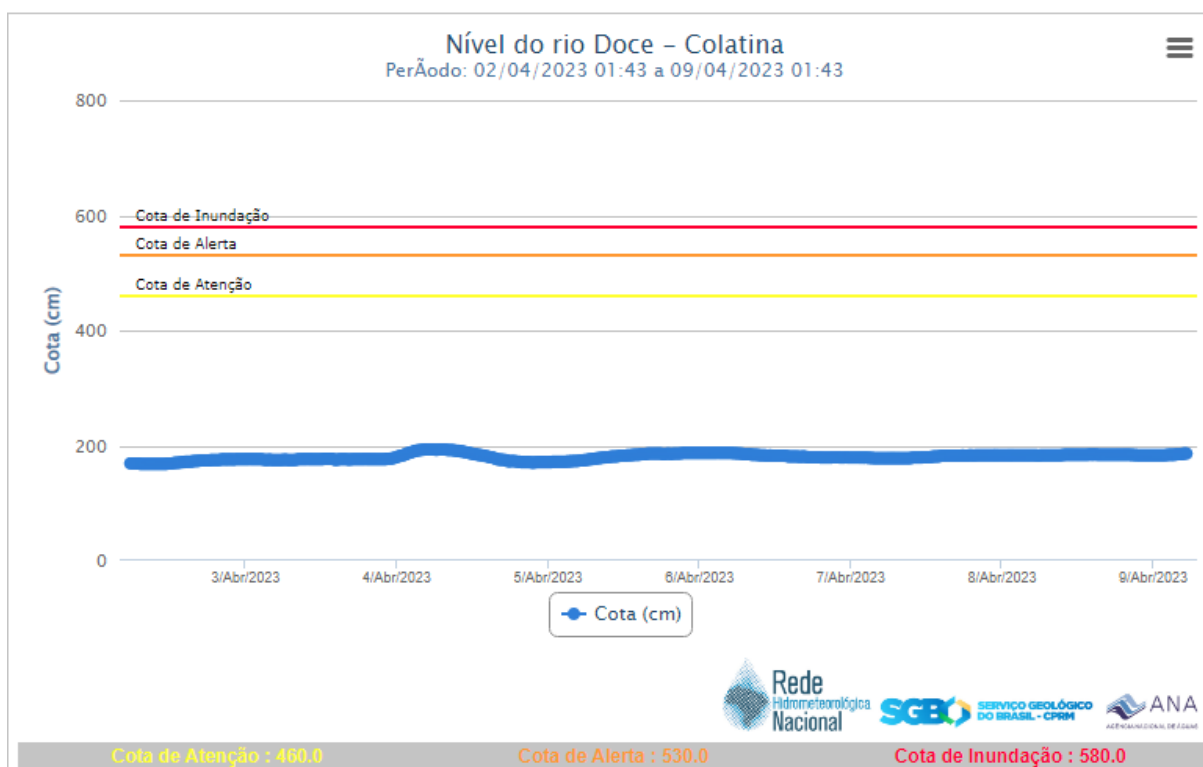
Risco Hidrológico

Sem previsão de risco hidrológico para o ES.



6. Nível dos Rios

a. Nível do Rio Doce – Colatina



b. Nível do Rio Doce – Linhares

Sem transmissão de dados.



7. Situação dos municípios afetados por desastre

Cariacica	<p>Alguns Pontos de Alagamento foram registrados no município , como por exemplo :</p> <ul style="list-style-type: none">• Em frente ao EPA - BR262 X AV E. S• Av Jerusalém X rua Cruzada em Vila palestina. Na praça Jerusalém• Av expedito Garcia em Campo Grande. Lojas Colibri e Vitrine das Carnes• Av governador Henrique Sette em Itacibá. Em frente ao terminal• Praça Bela Aurora• Av Leopoldina em Campo Grande. Prox distribuidora PB na Rotatória• Jardim América• Mário Gurgel - EPA Jardim América <p>Fonte: COMPDEC</p>
------------------	---

8. Pessoas Afetadas por desastres

Município	Desalojados	Desabrigados	Feridos	Desaparecidos	Óbitos	Abrigo
TOTAL	-		-	-	-	-

* Números de vítimas estimados, dados em atualização.

9. Assistência às Vítimas

MUNICÍPIO	ITEM	QUANT.	DATA

- OBS: As datas que constam na tabela referem-se ao dia que foram autorizadas e liberadas pela CEPDEC, por questões logísticas alguns municípios receberão os recursos em momento exequível.

10. Postos de Comando



Não há postos de Comando instalados até o momento.

11. Decretações

	Município	Decreto	SE/ECP	Data do Evento	Tipo Desastre	Situação
1	GUAÇUÍ	12784/2023	SE	08/01/23	Tempestade local/convectivas/chuvas intensa	Homologado 176-S/ Reconhecimento Federal - Portaria 552
2	BOM JESUS DO NORTE	009/2023	SE	24/01/2023	Tempestade local/convectivas/chuvas intensa	Homologado 292-S/ Reconhecimento Federal - Portaria 642
3	MIMOSO DO SUL	011/2023	SE	24/01/2023	Tempestade local/convectivas/chuvas intensa	Homologado 272-S/ Reconhecimento Federal - Portaria 642
4	SÃO JOSÉ DO CALÇADO	7248/2023	SE	24/01/2023	Tempestade local/convectivas/chuvas intensa	Homologado 230-S/ Reconhecimento Federal - Portaria 684
5	ITARANA	1826/2023	SE	24/01/2023	Tempestade local/convectivas/chuvas intensa	Homologado 370-S/ Reconhecimento Federal - Portaria 775
6	BARRA DE SÃO FRANCISCO	037/2023	SE	27/1/2023	Tempestade local/convectivas/chuvas intensa	Homologado 326-S/ Reconhecimento Federal - Portaria

12. Boletim Rodovias

a. Rodovias Federais

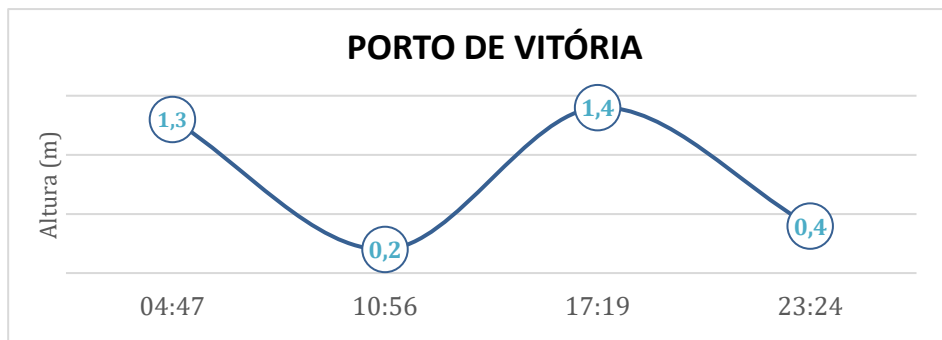
Rodovia	Observação
-	Sem interdições nas rodovias Federais.
Atualizado às 05h00 de 09/04/2023 FONTE: PRF – https://twitter.com/PRF191ES ECO – https://twitter.com/_eco101	

b. Rodovias Estaduais

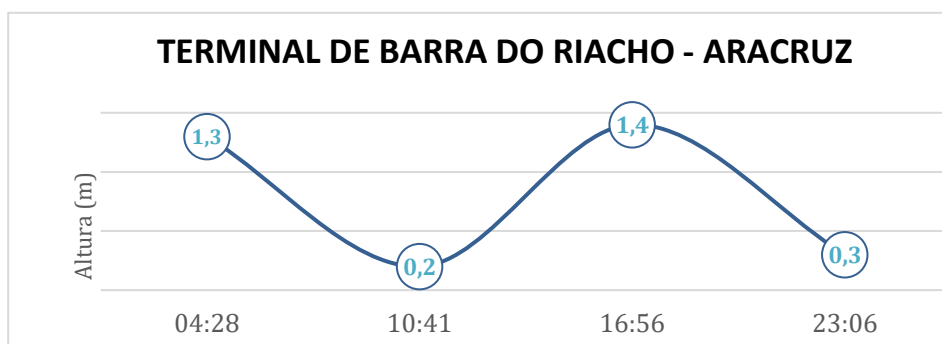
Rodovia	Observação
-	Sem interdições nas rodovias Estaduais.
Atualizado às 05h00 de 09/04/2023. FONTE: DER	



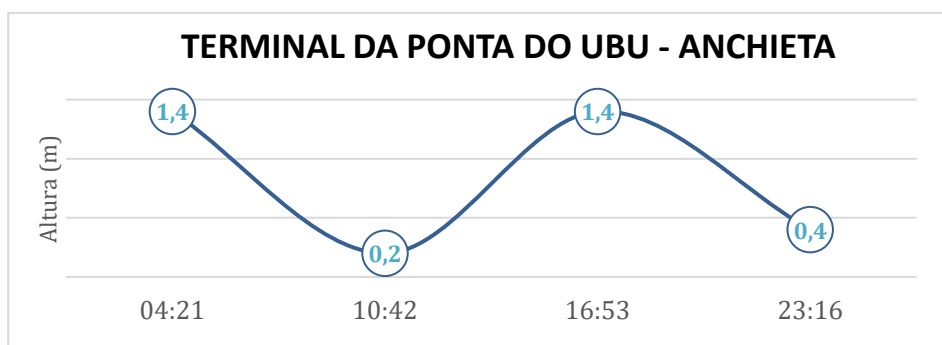
13. Tábua de Marés



No dia 09 de abril de 2023, em Vitória, conforme gráfico, podemos observar que a primeira baixa-mar ocorre às 10h56min e a segunda às 23h24min. A primeira preia-mar acontece às 04h17 e a segunda às 23h24min.



No dia 09 de abril de 2023, em Barra do Riacho - Aracruz, conforme gráfico podemos observar que a primeira baixa-mar ocorre às 10h41min e a segunda às 23h06min. A primeira preia-mar acontece às 04h28 e a segunda às 23h06min.



No dia 09 de abril de 2023, em Ponta do Ubu - Anchieta, conforme gráfico podemos observar que a primeira baixa-mar ocorre às 10h42min e a segunda às 23h16min. A primeira preia-mar acontece às 04h21 e a segunda às 23h1min.

Fonte dos dados: <https://www.marinha.mil.br/chm/tabuas-de-mare>