



## BOLETIM EXTRAORDINÁRIO DA DEFESA CIVIL

### Atualizado às 06h de 30 de Janeiro de 2023

A Coordenadoria Estadual de Proteção e Defesa Civil, órgão pertencente ao Corpo de Bombeiros Militar do Estado do Espírito Santo, registra:

#### 1. Acumulados de Chuva em 24 horas

Os maiores acumulados de chuva nas últimas 24 horas registrados entre os municípios que possuem estação meteorológica do Cemaden:

	Município	[mm]
1	ARACRUZ	21.00

FONTE: Cemaden

\* Demais municípios registraram acumulados de chuva inferiores a 10 mm.

\*\* A tabela acima apresenta somente municípios que possuem pluviômetros automáticos e que estão operantes.

#### 2. Alertas Vigentes

	Alerta	Descrição	Município	Nível	Fonte
1	450	Risco Hidrológico	LINHARES	Alto	CEMADEN
2	551	Risco Hidrológico	COLATINA	Moderado	CEMADEN

FONTE: CEMADEN

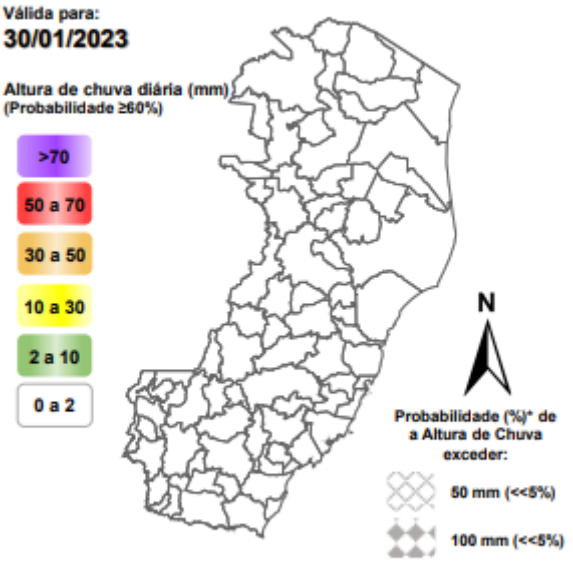
Outras informações sobre plano emprego da CEPDEC e os alertas vigentes no Estado do Espírito Santo estão disponíveis no site ALERTA! ([www.alerta.es.gov.br](http://www.alerta.es.gov.br)).

#### 3. Avisos Meteorológicos

	Descrição	Nível / Impacto	Fonte
1	Aviso reportando risco de Chuvas intensas para o Espírito Santo. Válido até 30/01/2023 às 10h00.	Perigo Potencial	INMET



#### 4. Previsão Meteorológica

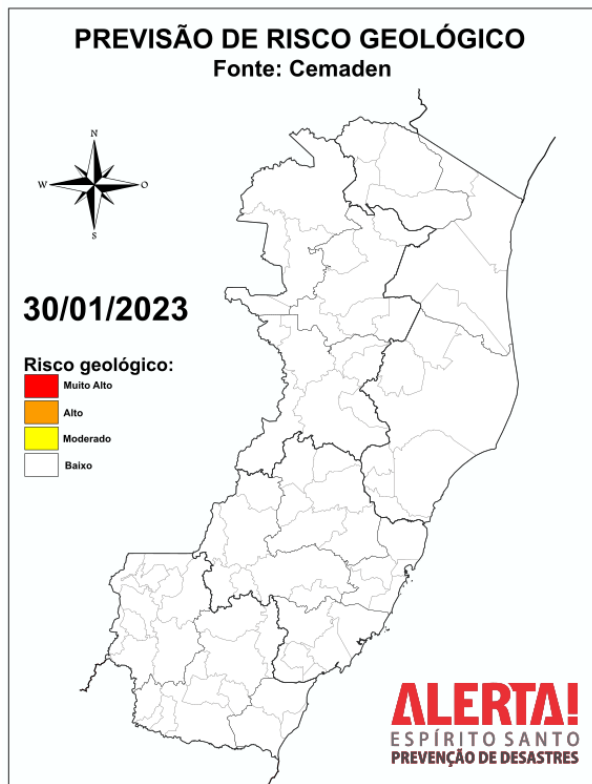
<p><b>Previsão Probabilística de Chuva</b></p> <p>Válida para: <b>30/01/2023</b></p> <p>Altura de chuva diária (mm) (Probabilidade <math>\geq 60\%</math>)</p> <ul style="list-style-type: none"><li>&gt;70</li><li>50 a 70</li><li>30 a 50</li><li>10 a 30</li><li>2 a 10</li><li>0 a 2</li></ul>  <p>Probabilidade (%)* de a Altura de Chuva exceder:</p> <ul style="list-style-type: none"><li>50 mm (&lt;&lt;5%)</li><li>100 mm (&lt;&lt;5%)</li></ul> <p>*Probabilidades inferiores a 30% para valores &gt;50 ou &gt;100 não são apresentadas no mapa.</p> <p>Modelos meteorológicos utilizados: GFS, CMC, ICON, ECMWF, UKMO, ACCESS, CMA, ARPEGE, GDAPS, GEFS, GEPS, WRF, COSMO, ETA, entre outros.</p>	<p>Segunda-feira (30) com predomínio de sol e calor no estado. A probabilidade para chuva é muito baixa.</p>
<p>Sem imagem.</p>	<p>Sem previsão para terça-feira.</p>

Fonte: BAMES

\*Informações sobre condições meteorológicas extremas podem ser vistas no boletim meteorológico no site do ALERTA! (<https://alerta.es.gov.br/boletim-meteorologico>).



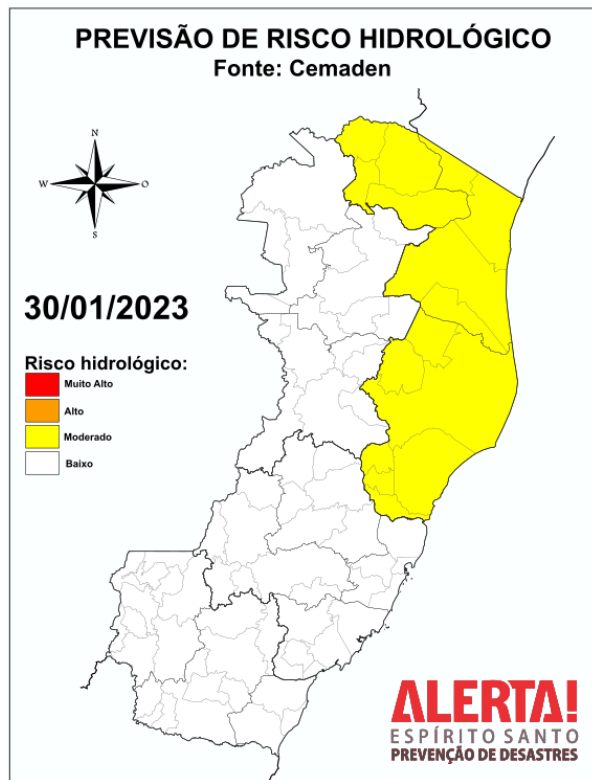
## 5. Previsão de Risco Geológico e Hidrológico



Fonte: <https://www.gov.br/cemaden/pt-br/assuntos/riscos-geo-hidrologicos>  
Acessado em: 29/01/2023

### Risco Geológico

Sem previsão de risco Geológico para o ES.



Fonte: <https://www.gov.br/cemaden/pt-br/assuntos/riscos-geo-hidrologicos>  
Acessado em: 29/01/2023

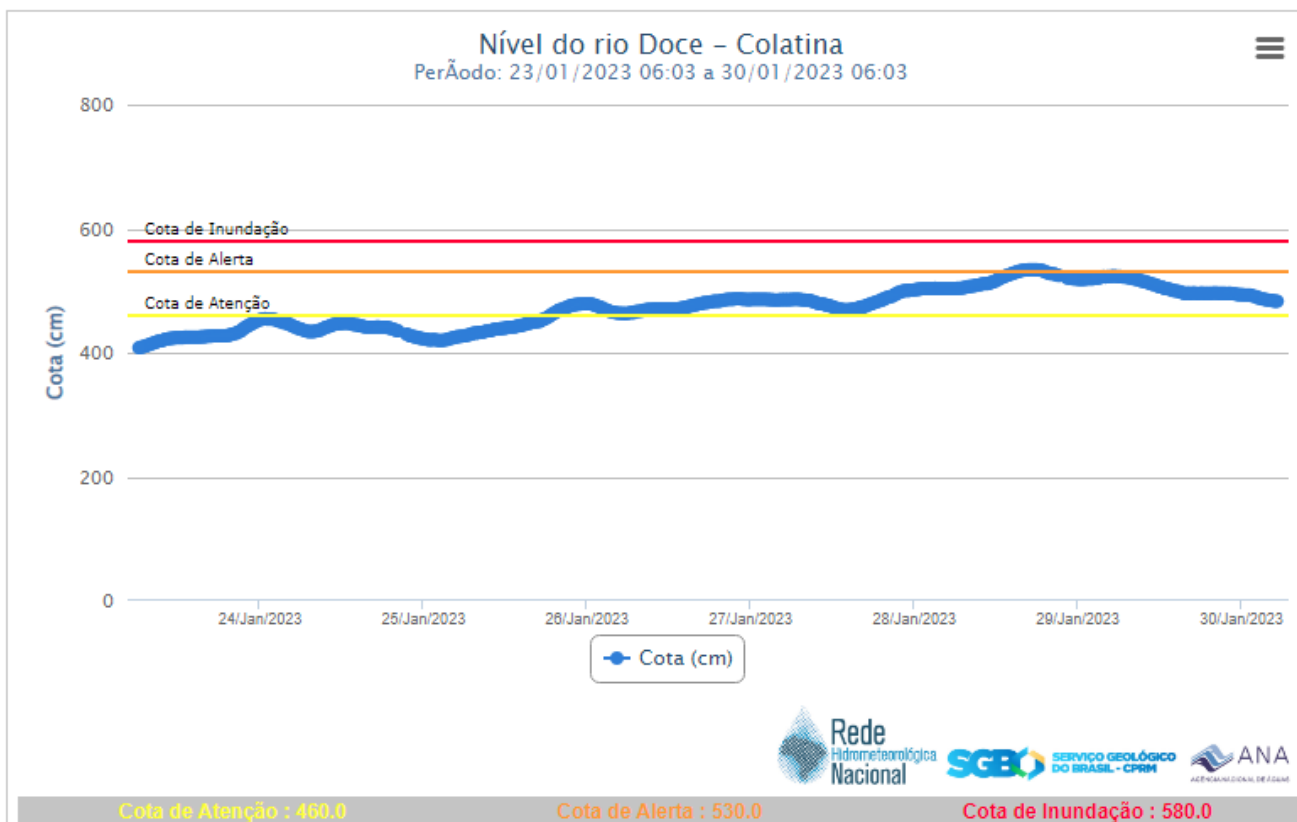
### Risco Hidrológico

Considera-se **MODERADA** a possibilidade de ocorrência de inundações, devido ao deslocamento da onda de cheia do Rio Doce, na mesorregião Litoral Norte Espírito-Santense, no estado do ES.

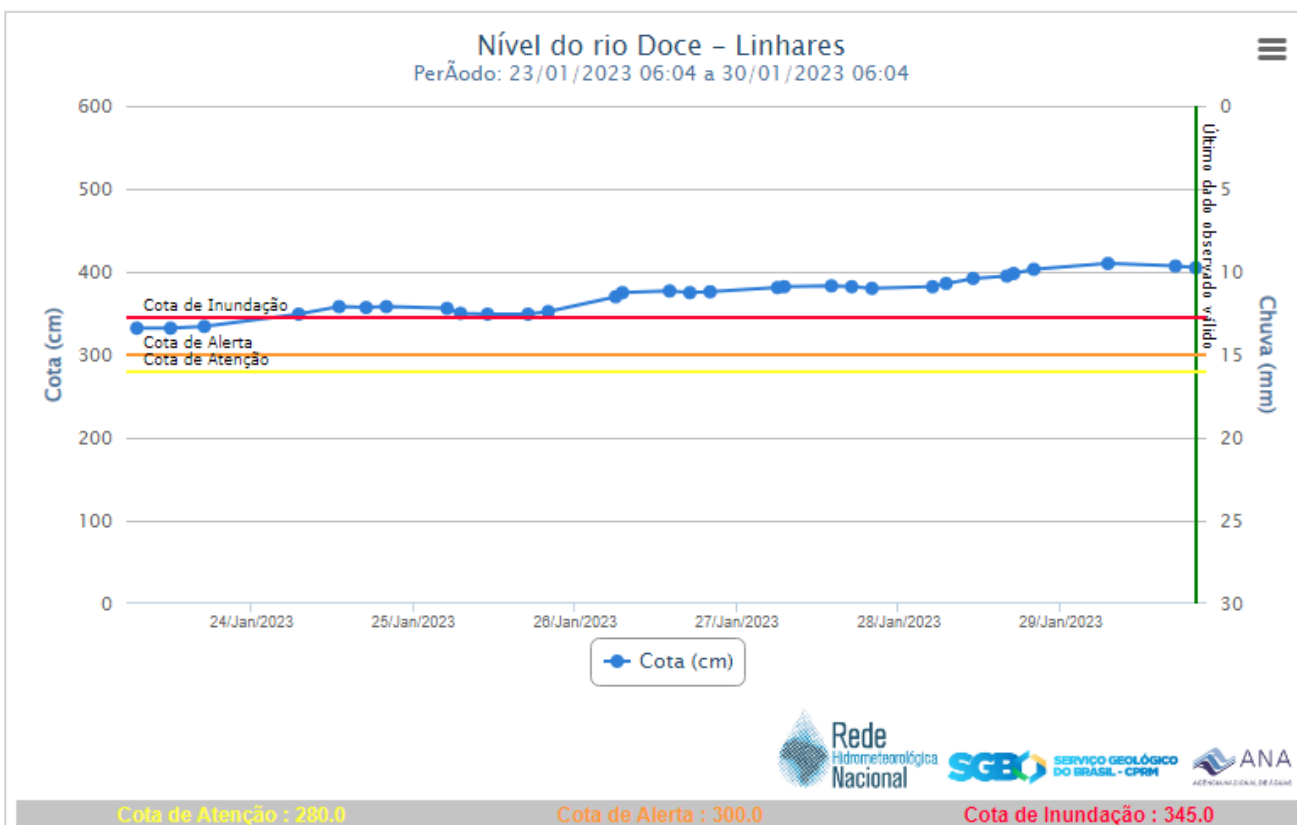


## 6. Nível dos Rios

### a. Nível do Rio Doce – Colatina



### b. Nível do Rio Doce – Linhares





## 7. Situação dos municípios afetados por desastre

-	
---	--

## 8. Pessoas Afetadas por desastres

Município	Desalojados	Desabrigados	Feridos	Desaparecidos	Óbitos	Abrigo
Afonso Cláudio	03	04	-	-	-	Associação Pró Casa do Menino
Barra de São Francisco	06*	-	-	-	-	-
Laranja da Terra	03	-	-	-	-	-
Linhares	-	02	-	-	-	Grande Hotel, Centro
Mimoso do Sul	631	13	-	-	-	EEEF Monteiro da Silva
<b>TOTAL</b>	<b>643</b>	<b>19</b>	<b>-</b>	<b>-</b>	<b>-</b>	<b>-</b>

\* Números de vítimas estimados, dados em atualização.



## 9. Assistência às Vítimas

MUNICÍPIO	ITEM	QUANT.	DATA
ITAGUAÇU	Cesta Básica	7	26/01/2023
	Kit Lençol	9	26/01/2023
	Kit Limpeza e Higiene Pessoal	7	26/01/2023
	Colchão	9	26/01/2023
	Travesseiro	9	26/01/2023
	Telha de Fibrocimento	10	26/01/2023
MIMOSO DO SUL	Cesta Básica *	584	26/01/2023
	Kit Limpeza e Higiene Pessoal	331	26/01/2023
	Colchão	631	26/01/2023
	Kit Lençol	631	26/01/2023
	Travesseiro	427	26/01/2023
SÃO JOSÉ DO CALÇADO	Cesta Básica	201	27/01/2023
	Kit Limpeza e Higiene Pessoal	317	27/01/2023
	Colchão	671	27/01/2023
	Kit Lençol	671	27/01/2023
	Travesseiro	671	27/01/2023
	Kit Lençol	671	27/01/2023
	Travesseiro	671	27/01/2023
BOM JESUS DO NORTE	Kit Limpeza e Higiene Pessoal	250	27/01/2023
	Colchão	250	27/01/2023
	Kit Lençol	250	27/01/2023
	Travesseiro	250	27/01/2023

- OBS: As datas que constam na tabela referem-se ao dia que foram autorizadas e liberadas pela CEPDEC, por questões logísticas alguns municípios receberão os recursos em momento exequível.

\* O município de Mimoso do Sul receberá as Cestas básicas no dia 30/01/2023.

\*\* São José do Calçado parte do recurso está sendo entregue em 28/01/2023.

\*\*\* Bom Jesus do Norte será entregue dia 28/01/2023.

## 10. Postos de Comando

SCO Mimoso do Sul instalado 25/01/2023 – TC Pimenta



## 11. Decretações

	Município	Decreto	SE/ECP	Data do Evento	Tipo Desastre	Situação
01	BOM JESUS DO NORTE	009/2023	SE	24/1/2023	Tempestade local/convectivas/chuvas intensa	-
02	ITAGUAÇU	10641/2023	SE	24/1/2023	Tempestade local/convectivas/chuvas intensa	-
03	MIMOSO DO SUL	011/2023	SE	24/1/2023	Tempestade local/convectivas/chuvas intensa	-

## 12. Boletim Rodovias

### a. Rodovias Federais

Rodovia	Observação
-	Sem interdições nas rodovias federais.

Atualizado às 05h30 de 30/01/2023

FONTE: PRF – <https://twitter.com/PRF191ES>  
ECO – [https://twitter.com/\\_eco101](https://twitter.com/_eco101)

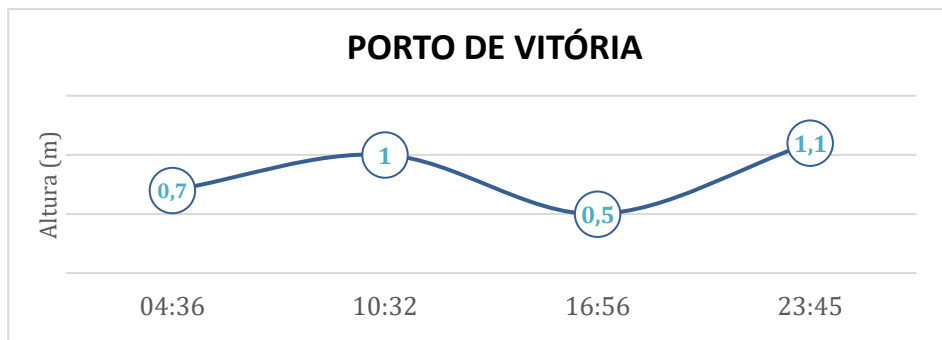
### b. Rodovias Estaduais

Rodovia	Observação
ES 80	Interdição Parcial – KM 97 e 27 – Santa Leopoldina
ES 010	Interdição Total – KM 186 e 188 – São Mateus
ES 181	Interdição Parcial - Deslizamentos entre Alegre a São José do Calçado.
ES 185	Interdição Parcial KM 33, 60 E 2,5.
ES 261	Interdição Parcial – Santa Teresa – KM 83, 93 e 97.
ES 387	Interdição parcial - próximo à Cachoeira da Fumaça.
ES 181	Interdição Parcial – km 47 – Deslizamentos – São Mateus – Nova Venécia
ES 375	Interdição Parcial – Vargem alta km 4
ES 465	Interdição parcial – Melgaço – km 13,9
ES 484	Interdição Parcial entre Guaçuí e São José do Calçado.
ES 391	Interdição parcial – Erosão de Bordo atingindo a faixa de rolamento.

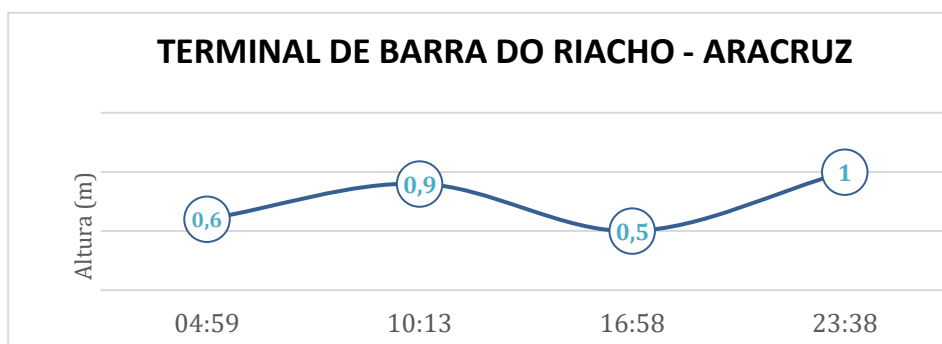
Atualizado às 16h00 de 28/01/2023.  
FONTE: DER



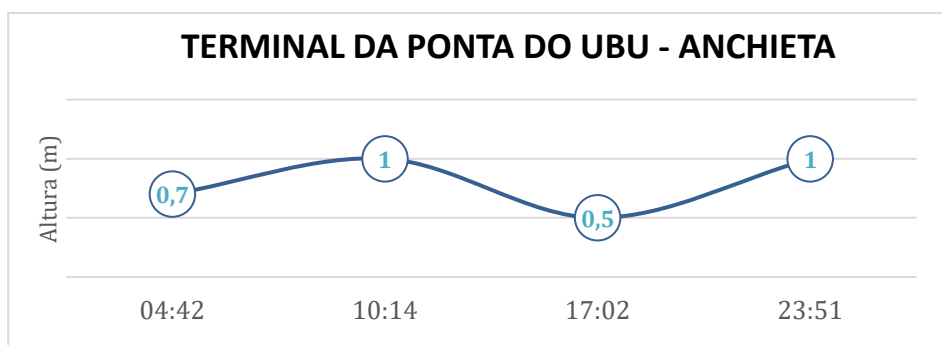
### 13. Tábua de Marés



No dia 30 de janeiro de 2023, em Vitória, conforme gráfico, podemos observar que a primeira baixa-mar ocorre às 04h36min e a segunda às 16h56min. A primeira preia-mar acontece às 10h32min e a segunda às 23h45min.



No dia 30 de janeiro de 2023, em Barra do Riacho - Aracruz, conforme gráfico, podemos observar que a primeira baixa-mar ocorre às 04h59min e a segunda às 16h58min. A primeira preia-mar acontece às 10h13min e a segunda às 23h38min.



No dia 30 de janeiro de 2023, em Ponta do Ubu - Anchieta, conforme gráfico, podemos observar que a primeira baixa-mar ocorre às 04h42min e a segunda às 17h02min. A primeira preia-mar acontece às 10h14min e a segunda às 23h51min.

Fonte dos dados: <https://www.marinha.mil.br/chm/tabuas-de-mare>