



BOLETIM EXTRAORDINÁRIO DA DEFESA CIVIL

Atualizado às 06h de 29 de Janeiro de 2023

A Coordenadoria Estadual de Proteção e Defesa Civil, órgão pertencente ao Corpo de Bombeiros Militar do Estado do Espírito Santo, registra:

1. Acumulados de Chuva em 24 horas

Os maiores acumulados de chuva nas últimas 24 horas registrados entre os municípios que possuem estação meteorológica do Cemaden:

	Município	[mm]
1	SANTA LEOPOLDINA	26.62
2	LINHARES	26.00
3	MONTANHA	14.40
4	VARGEM ALTA	10.20

FONTE: Cemaden

* Demais municípios registraram acumulados de chuva inferiores a 10 mm.

** A tabela acima apresenta somente municípios que possuem pluviômetros automáticos e que estão operantes.

2. Alertas Vigentes

	Alerta	Descrição	Município	Nível	Fonte
1	450	Risco Hidrológico	LINHARES	Alto	CEMADEN
2	551	Risco Hidrológico	COLATINA	Moderado	CEMADEN

FONTE: CEMADEN

Outras informações sobre plano emprego da CEPDEC e os alertas vigentes no Estado do Espírito Santo estão disponíveis no site ALERTA! (www.alerta.es.gov.br).

3. Avisos Meteorológicos

	Descrição	Nível / Impacto	Fonte
1	Aviso reportando risco de Chuvas intensas para o Espírito Santo. Válido até 29/01/2023 às 10h00.	Perigo Potencial	INMET

4. Previsão Meteorológica

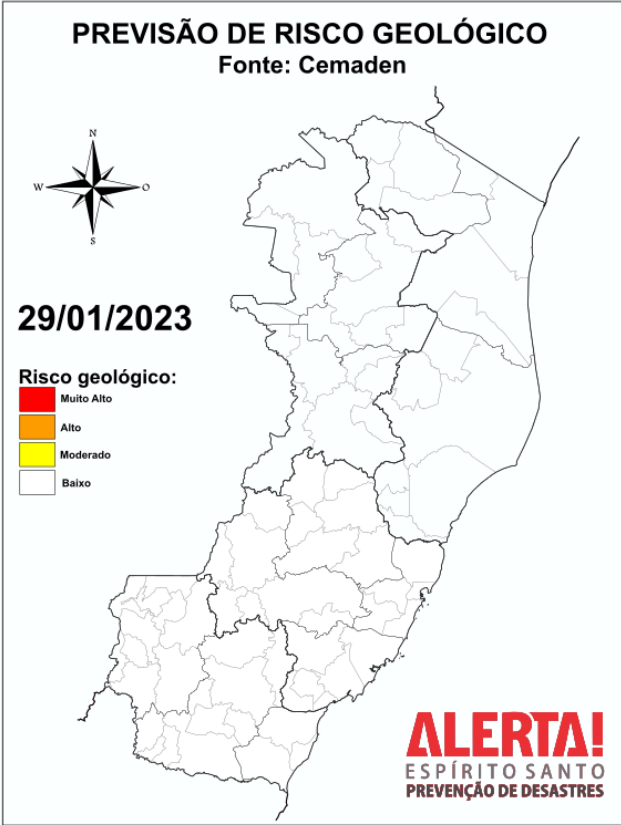
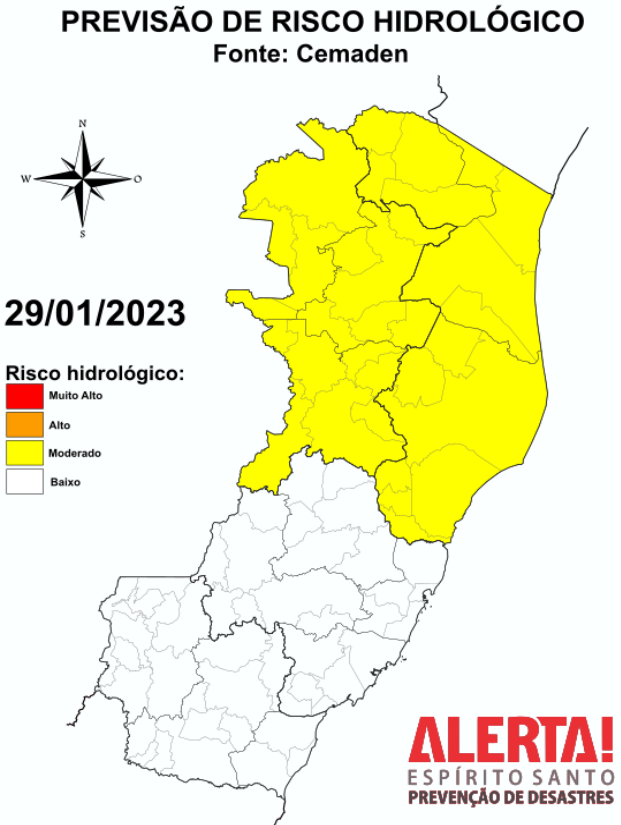
<p>Previsão Probabilística de Chuva</p> <p>Válida para: 29/01/2023</p> <p>Altura de chuva diária (mm) (Probabilidade $\geq 60\%$)</p> <ul style="list-style-type: none">>7050 a 7030 a 5010 a 302 a 100 a 2 <p>Probabilidade (%)* de a Altura de Chuva exceder:</p> <ul style="list-style-type: none">50 mm (~10%)100 mm (<5%) <p>*Probabilidades inferiores a 30% para valores >50 ou >100 não são apresentadas no mapa.</p> <p>Modelos meteorológicos utilizados: GFS, CMC, ICON, ECMWF, UKMO, ACCESS, CMA, ARPEGE, GDAPS, GEFS, GEPS, WRF, COSMO, ETA, entre outros.</p>	<p>Previsibilidade baixa* para o domingo (29). De modo geral, os períodos de sol forte intercalam com momentos de nebulosidade variável no estado. A temperatura aumenta mais que no dia anterior. São esperadas pancadas de chuva esparsas com trovoadas no setor centro-sudoeste do estado. Não há previsão de chuva para o litoral sudeste. As demais regiões podem registrar chuva passageira</p>
<p>Previsão Probabilística de Chuva</p> <p>Válida para: 30/01/2023</p> <p>Altura de chuva diária (mm) (Probabilidade $\geq 60\%$)</p> <ul style="list-style-type: none">>7050 a 7030 a 5010 a 302 a 100 a 2 <p>Probabilidade (%)* de a Altura de Chuva exceder:</p> <ul style="list-style-type: none">50 mm (<<5%)100 mm (<<5%) <p>*Probabilidades inferiores a 30% para valores >50 ou >100 não são apresentadas no mapa.</p> <p>Modelos meteorológicos utilizados: GFS, CMC, ICON, ECMWF, UKMO, ACCESS, CMA, ARPEGE, GDAPS, GEFS, GEPS, WRF, COSMO, ETA, entre outros.</p>	<p>Segunda-feira (30) com predomínio de sol e calor no estado. A probabilidade para chuva é muito baixa.</p>

Fonte: BAMES

*Informações sobre condições meteorológicas extremas podem ser vistas no boletim meteorológico no site do ALERTA! (<https://alerta.es.gov.br/boletim-meteorologico>).



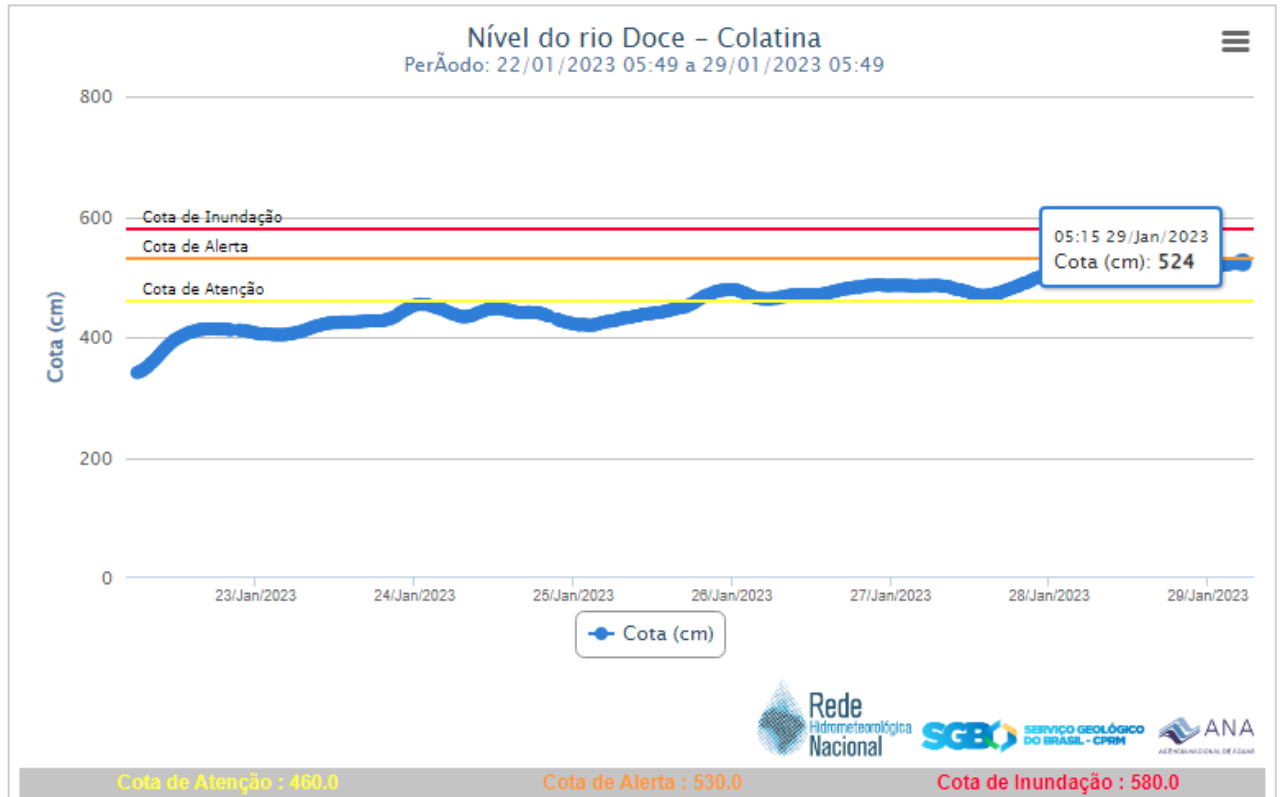
5. Previsão de Risco Geológico e Hidrológico

<p>PREVISÃO DE RISCO GEOLÓGICO Fonte: Cemaden</p>  <p>29/01/2023</p> <p>Risco geológico:</p> <ul style="list-style-type: none">Muito AltoAltoModeradoBaixo <p>Fonte: https://www.gov.br/cemaden/pt-br/assuntos/riscos-geo-hidrologicos Acessado em: 28/01/2023</p>	<p>Risco Geológico</p> <p>Sem previsão de risco Geológico para o ES.</p>
<p>PREVISÃO DE RISCO HIDROLÓGICO Fonte: Cemaden</p>  <p>29/01/2023</p> <p>Risco hidrológico:</p> <ul style="list-style-type: none">Muito AltoAltoModeradoBaixo <p>Fonte: https://www.gov.br/cemaden/pt-br/assuntos/riscos-geo-hidrologicos Acessado em: 28/01/2023</p>	<p>Risco Hidrológico</p> <p>Considera-se MODERADA a possibilidade de ocorrência de inundações, devido ao deslocamento da onda de cheia do Rio Doce, nas mesorregiões Vale do Rio Doce, no estado de MG; e no Noroeste Espírito-Santense e Litoral Norte Espírito-Santense, no estado do ES.</p>

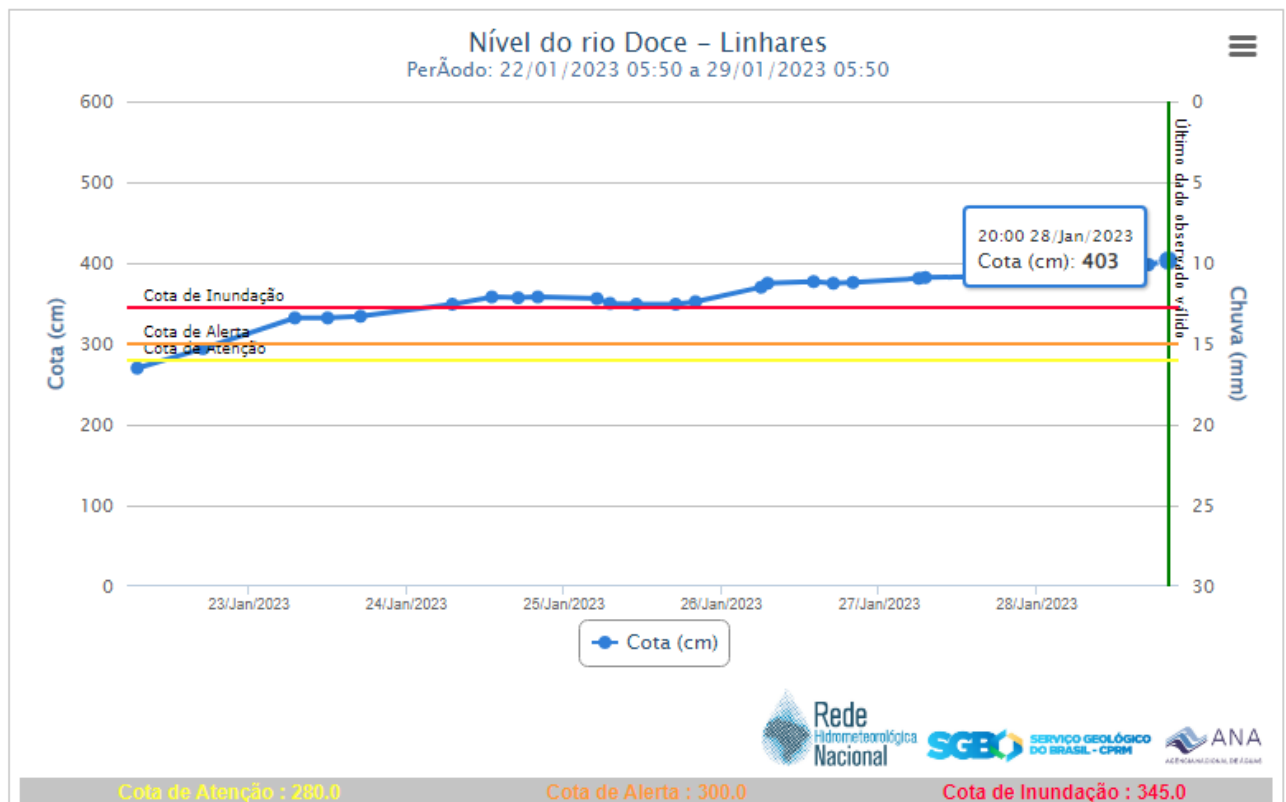


6. Nível dos Rios

a. Nível do Rio Doce – Colatina





b. Nível do Rio Doce – Linhares






7. Situação dos municípios afetados por desastre

<p>BARRA DE SÃO FRANCISCO</p>	<p>1. (27/01/2023) Movimento de massa atingiu parte de uma residência no bairro Nova Barra , 04 pessoas desalojadas.</p>  <p>DEFESA CIVIL 27/01/2023 07:25 -18.7721, -49.9048 (+2m) Altitude: 192m R. Nova Barra, 120 - Barra De Sao Francisco - ES, 29800-000</p>
	<p>2. (27/01/2023) Movimento de massa proximo a residência no bairro Colina. Duas pessoas desalojadas.</p>  <p>DEFESA CIVIL 27/01/2023 08:32 -18.7806, -49.8946 (+4m) Altitude: 127m R. Ari Barroso, 134 - Mro Colina - ES, 29800-000</p>
	<p>3. (27/01/2023) Deslizamento na estrada de acesso a localidade de Cachoeirinha de Itauna. Equipe da prefeitura no local pra desobstrução.</p>  <p>DEFESA CIVIL 27/01/2023 08:00 -18.8102, -49.8942 (+2m) Altitude: 212m</p>
	<p>4. (27/01/2023) Pontos de inundação nos bairros Campo Novo, Nossa senho da da penha, Irmão fernandes e Santa Isabel.</p>



	 <p>Fonte: COMPDEC</p>
BOM JESUS DO NORTE	<p>1. (27/01/2023) Pontos de inundação na rua Laurindo Inácio, bairro Silvana.</p> <p>Sem desabrigados / desalojados no município.</p> <p>Fonte: COMPEC</p>
DOMINGOS MARTINS	<p>1. (27/01/2023) Deslizamento do calçamentona localidade de Tijuco preto.</p> <p>Sem desabrigados ou desalojados.</p>  <p>Fonte: REPDEC</p>
ITAPEMIRIM	<p>1. (26/01/2023) Erosão parcial na via de acesso às comunidades de Brejo Grande e Garrafão. Via parcialmente interditada.</p> <p>2. (27/02/2023) Registros de pontos de inundação no município nas comunidades ribeirinhas.</p> <p>Fonte: COMPDEC</p>
ITARANA	<p>1. (27/01/2023) O Rio Santa Joana está com sua cota elevada - Há registro de inundações nas localidades de Alto Santa Joana, Barra do Santa Joana, Bela Veneza, Berger, Alto Jatibocas, Barra do Jatibocas, Barra Encoberta, Santa Rosa. Sem desabrigados ou desalojados.</p>



	 <p>Fonte: COMPDEC</p>
LARANJA DA TERRA	<p>1.(27/01/202) Pontos de inundação nas regiões próximas ao rio. Três pessoas desalojadas.</p> <p>Fonte: REPDEC</p>
MIMOSO DO SUL	<p>1. (27/01/2023) Área com Risco de deslizamento no acesso a comunidade de Sapucaia.</p>  <p>Fonte:COMPDEC</p>
MUNIZ FREIRE	<p>1. (27/01/2023) Rodovia ES-181, distrito de Piaçu sentido a BR-262 próximo ao radar. Pista parcialmente Interditada.</p>  <p>Fonte:REPDEC</p>
SÃO MATEUS	<p>1. (27/01/2023) Ponte que liga Ribeirão e Sernamby foi interditada pela Defesa Civil dia 09/01 com risco de desabamento. No dia (25/01/2023) colapsou. A ponte está em fase projeto de restauração.</p>



2. (27/01/2023) Rompimento de barragem da Alcon as 17h do dia 26/01/2023, proximo ao km 78 da BR 101. Sem pessoas afetadas.

Fonte: COMPDEC

8. Pessoas Afetadas por desastres

Município	Desalojados	Desabrigados	Feridos	Desaparecidos	Óbitos	Abrigo
Afonso Cláudio	3	4	-	-	-	Associação Pró Casa do Menino
Barra de São Francisco	06*	-	-	-	-	-
Laranja da Terra	03	-	-	-	-	-
Mimoso do Sul	631	13	-	-	-	EEEF Monteiro da Silva
TOTAL	643	17	-	-	-	-

* Números de vítimas estimados, dados em atualização.



9. Assistência às Vítimas

MUNICÍPIO	ITEM	QUANT.	DATA
ITAGUAÇU	Cesta Básica	7	26/01/2023
	Kit Lençol	9	26/01/2023
	Kit Limpeza e Higiene Pessoal	7	26/01/2023
	Colchão	9	26/01/2023
	Travesseiro	9	26/01/2023
	Telha de Fibrocimento	10	26/01/2023
MIMOSO DO SUL	Cesta Básica *	584	26/01/2023
	Kit Limpeza e Higiene Pessoal	331	26/01/2023
	Colchão	631	26/01/2023
	Kit Lençol	631	26/01/2023
	Travesseiro	427	26/01/2023
SÃO JOSÉ DO CALÇADO	Cesta Básica	201	27/01/2023
	Kit Limpeza e Higiene Pessoal	317	27/01/2023
	Colchão	671	27/01/2023
	Kit Lençol	671	27/01/2023
	Travesseiro	671	27/01/2023
	Kit Lençol	671	27/01/2023
	Travesseiro	671	27/01/2023
BOM JESUS DO NORTE	Kit Limpeza e Higiene Pessoal	250	27/01/2023
	Colchão	250	27/01/2023
	Kit Lençol	250	27/01/2023
	Travesseiro	250	27/01/2023

- OBS: As datas que constam na tabela referem-se ao dia que foram autorizadas e liberadas pela CEPDEC, por questões logísticas alguns municípios receberão os recursos em momento exequível.

* O município de Mimoso do Sul receberá as Cestas básicas no dia 30/01/2023.

** São José do Calçado parte do recurso está sendo entregue em 28/01/2023.

*** Bom Jesus do Norte será entregue dia 28/01/2023.

10. Postos de Comando

SCO Mimoso do Sul instalado 25/01/2023 – TC Pimenta



11. Decretações

	Município	Decreto	SE/ECP	Data do Evento	Tipo Desastre	Situação
01	BOM JESUS DO NORTE	009/2023	SE	24/1/2023	Tempestade local/convectivas/chuvas intensa	-

12. Boletim Rodovias

a. Rodovias Federais

Rodovia	Observação
-	Sem interdições nas rodovias federais.

Atualizado às 05h30 de 29/01/2023

FONTE: PRF – <https://twitter.com/PRF191ES>
ECO – <https://twitter.com/eco101>

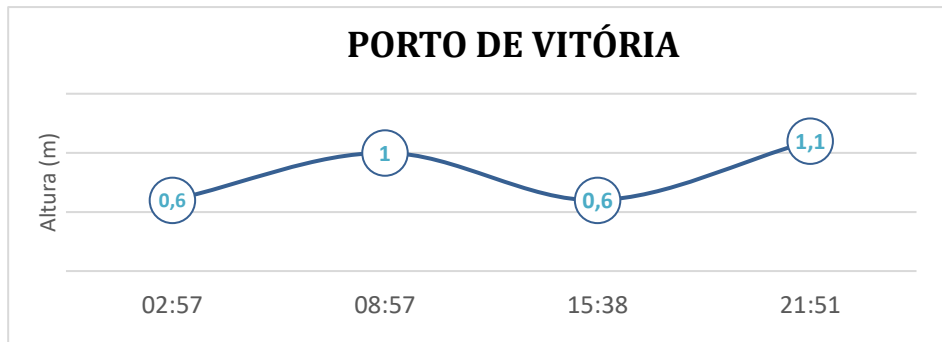
b. Rodovias Estaduais

Rodovia	Observação
ES 80	Interdição Parcial – KM 97 e 27 – Santa Leopoldina
ES 010	Interdição Total – KM 186 e 188 – São Mateus
ES 181	Interdição Parcial - Deslizamentos entre Alegre a São José do Calçado.
ES 185	Interdição Parcial KM 33, 60 E 2,5.
ES 261	Interdição Parcial – Santa Teresa – KM 83, 93 e 97.
ES 387	Interdição parcial - próximo à Cachoeira da Fumaça.
ES 181	Interdição Parcial – km 47 – Deslizamentos – São Mateus – Nova Venécia
ES 375	Interdição Parcial – Vargem alta km 4
ES 465	Interdição parcial – Melgaço – km 13,9
ES 484	Interdição Parcial entre Guaçuí e São José do Calçado.
ES 391	Interdição parcial – Erosão de Bordo atingindo a faixa de rolamento. Ocorrência já sinalizada.

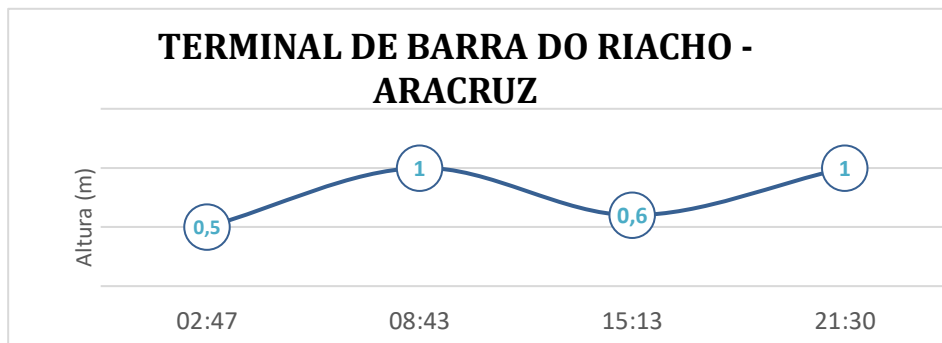
Atualizado às 16h00 de 28/01/2023.
FONTE: DER



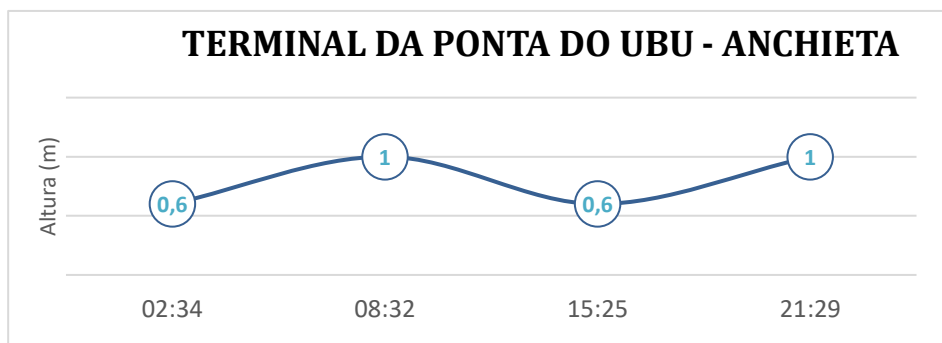
13. Tábua de Marés



No dia 29 de janeiro de 2023, em Vitória, conforme gráfico, podemos observar que a primeira baixa-mar ocorre às 02h57min e a segunda às 15h38min. A primeira preia-mar acontece às 08h57min e a segunda às 21h51min.



No dia 29 de janeiro de 2023, em Barra do Riacho - Aracruz, conforme gráfico, podemos observar que a primeira baixa-mar ocorre às 02h47min e a segunda às 15h13min. A primeira preia-mar acontece às 08h43min e a segunda às 21h30min.



No dia 29 de janeiro de 2023, em Ponta do Ubu - Anchieta, conforme gráfico, podemos observar que a primeira baixa-mar ocorre às 02h34min e a segunda às 15h25min. A primeira preia-mar acontece às 08h32min e a segunda às 21h29min.

Fonte dos dados: <https://www.marinha.mil.br/chm/tabuas-de-mare>