



BOLETIM EXTRAORDINÁRIO DA DEFESA CIVIL

Atualizado às 11h de 28 de Janeiro de 2023

A Coordenadoria Estadual de Proteção e Defesa Civil, órgão pertencente ao Corpo de Bombeiros Militar do Estado do Espírito Santo, registra:

1. Acumulados de Chuva em 24 horas

Os maiores acumulados de chuva nas últimas 24 horas registrados entre os municípios que possuem estação meteorológica do Cemaden:

	Município	[mm]
1	IBITIRAMA	41.8
2	SANTA LEOPOLDINA	34.0
3	MIMOSO DO SUL	17.4
4	AFONSO CLÁUDIO	12.6
5	CONCEIÇÃO DA BARRA	12.6
6	IÚNA	10.4

FONTE: Cemaden

* Demais municípios registraram acumulados de chuva inferiores a 10 mm.

** A tabela acima apresenta somente municípios que possuem pluviômetros automáticos e que estão operantes.



2. Alertas Vigentes

	Alerta	Descrição	Município	Nível	Fonte
1	450	Risco Hidrológico	LINHARES	Alto	CEMADEN
2	410	Risco de Movimento de Massa	AFONSO CLÁUDIO	Moderado	CEMADEN
3	510	Risco de Movimento de Massa	BOM JESUS DO NORTE	Moderado	CEMADEN
4	546	Risco de Movimento de Massa	IBITIRAMA	Moderado	CEMADEN
5	527	Risco de Movimento de Massa	ITAPEMIRIM	Moderado	CEMADEN
6	488	Risco de Movimento de Massa	ITARANA	Moderado	CEMADEN
7	512	Risco de Movimento de Massa	MIMOSO DO SUL	Moderado	CEMADEN
8	424	Risco de Movimento de Massa	SANTA LEOPOLDINA	Moderado	CEMADEN
9	486	Risco de Movimento de Massa	SANTA MARIA DE JETIBÁ	Moderado	CEMADEN
10	487	Risco de Movimento de Massa	LARANJA DA TERRA	Moderado	CEMADEN

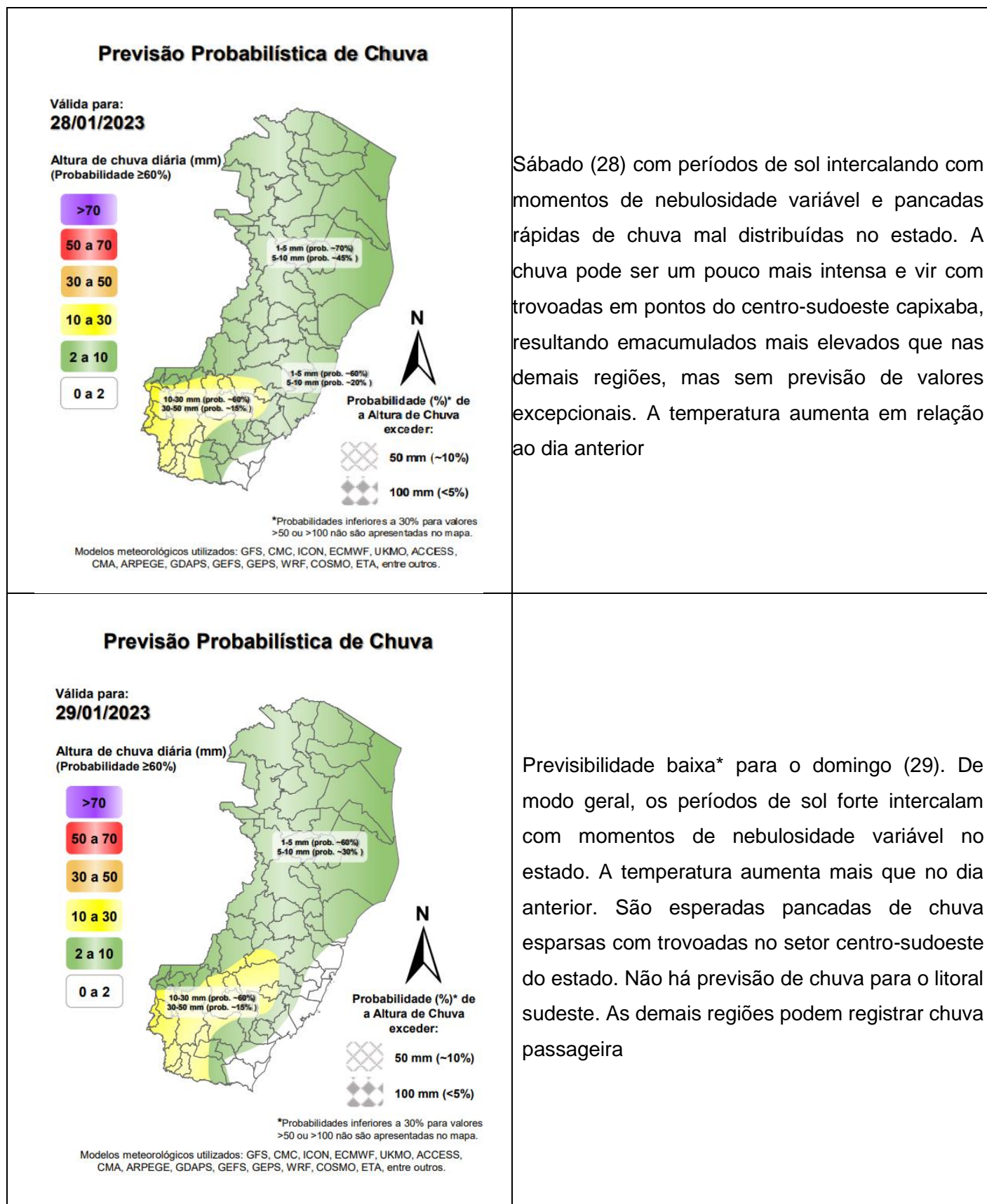
FONTE: CEMADEN

Outras informações sobre plano emprego da CEPDEC e os alertas vigentes no Estado do Espírito Santo estão disponíveis no site ALERTA! (www.alerta.es.gov.br).

3. Avisos Meteorológicos

	Descrição	Nível / Impacto	Fonte
1	Aviso reportando risco de Chuvas intensas para o Espírito Santo. Válido até 29/01/2023 às 10h00.	Perigo Potencial	INMET

4. Previsão Meteorológica

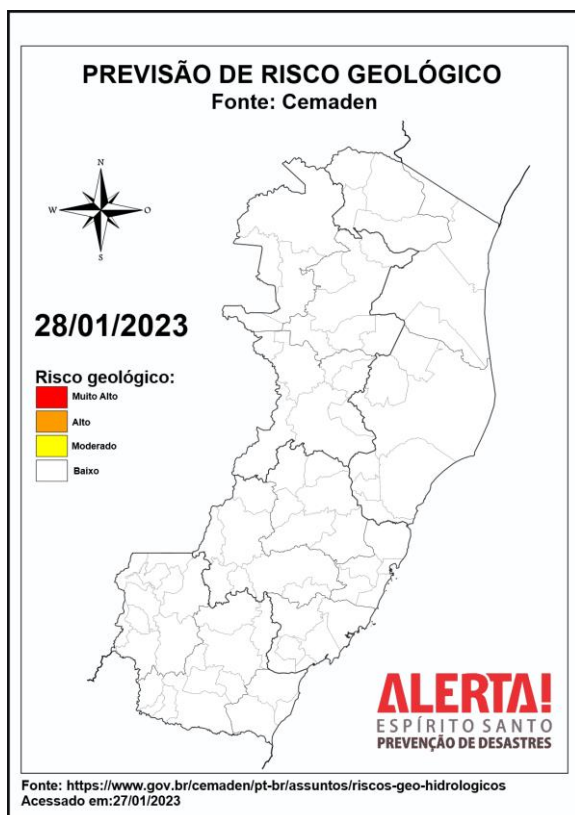


Fonte: BAMES

*Informações sobre condições meteorológicas extremas podem ser vistas no boletim meteorológico no site do ALERTA! (<https://alerta.es.gov.br/boletim-meteorologico>).

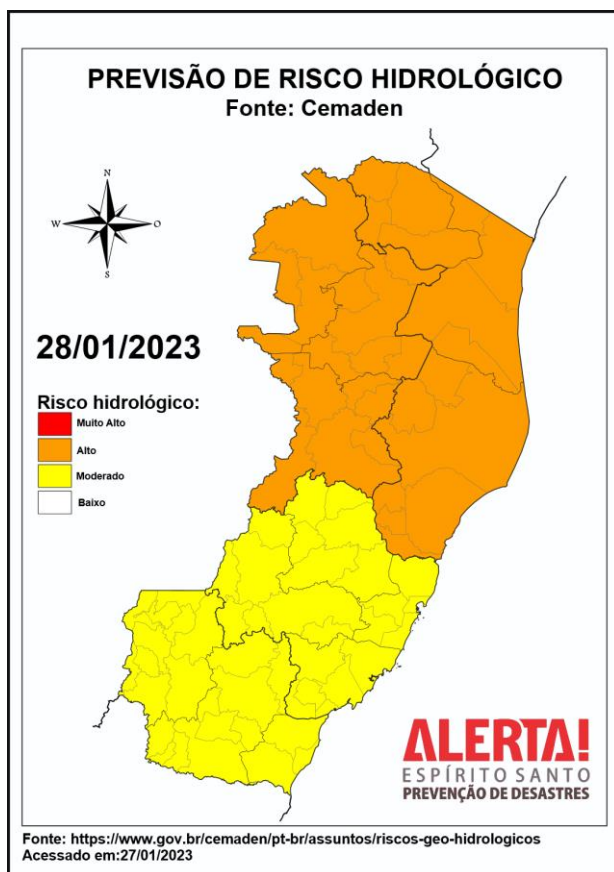


5. Previsão de Risco Geológico e Hidrológico



Risco Geológico

Sem previsão de risco Geológico para o ES.



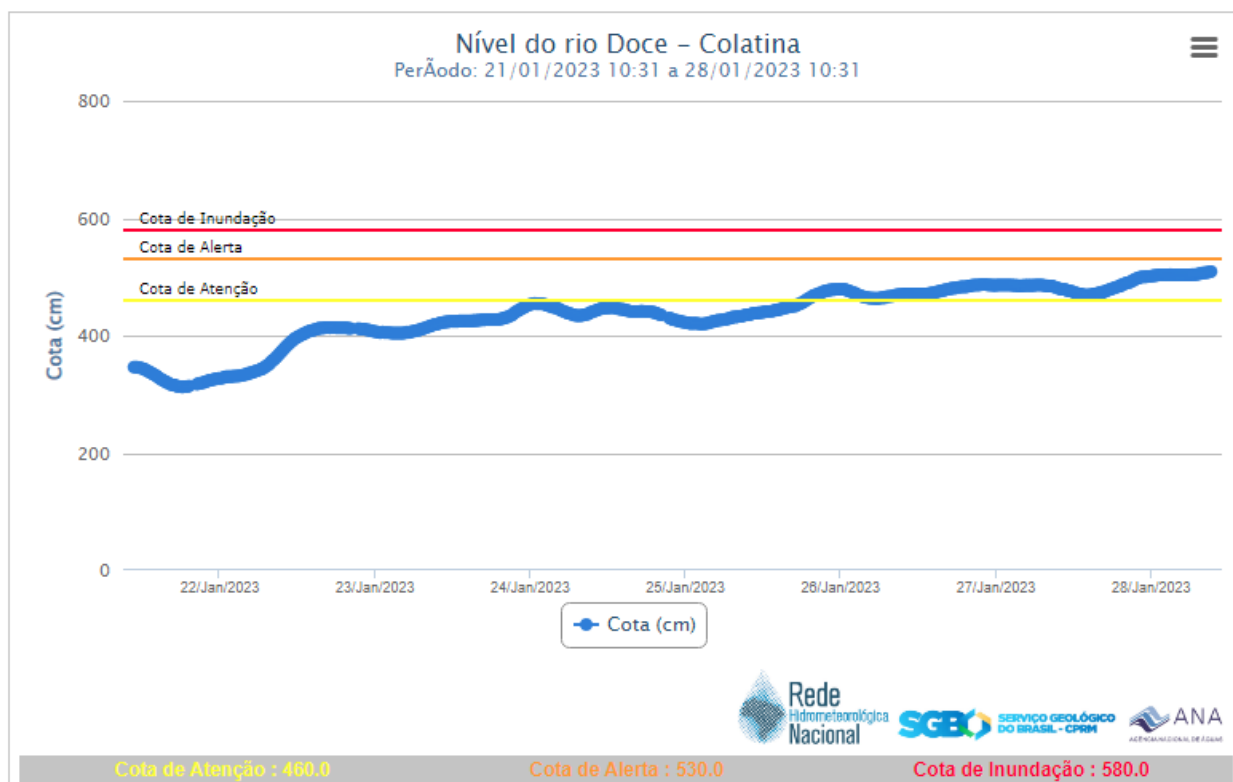
Risco Hidrológico

Considera-se **ALTA** a possibilidade de ocorrências de inundações, alagamentos e enxurradas, devido aos acumulados prévios e à previsão de continuidade da chuva, e no Noroeste e Litoral Norte do Espírito Santo ao longo de toda a bacia do Rio Doce, por conta dos acumulados nas nascentes, que podem contribuir com a elevação dos níveis já altos à jusante e agravar o efeito da onda de cheia. Em função dos acumulados prévios e da previsão de continuidade da chuva, com possibilidade de pancadas nas mesorregiões Sul e Central Espírito-Santense é **MODERADA** a possibilidade de ocorrências de inundações, alagamentos e enxurradas

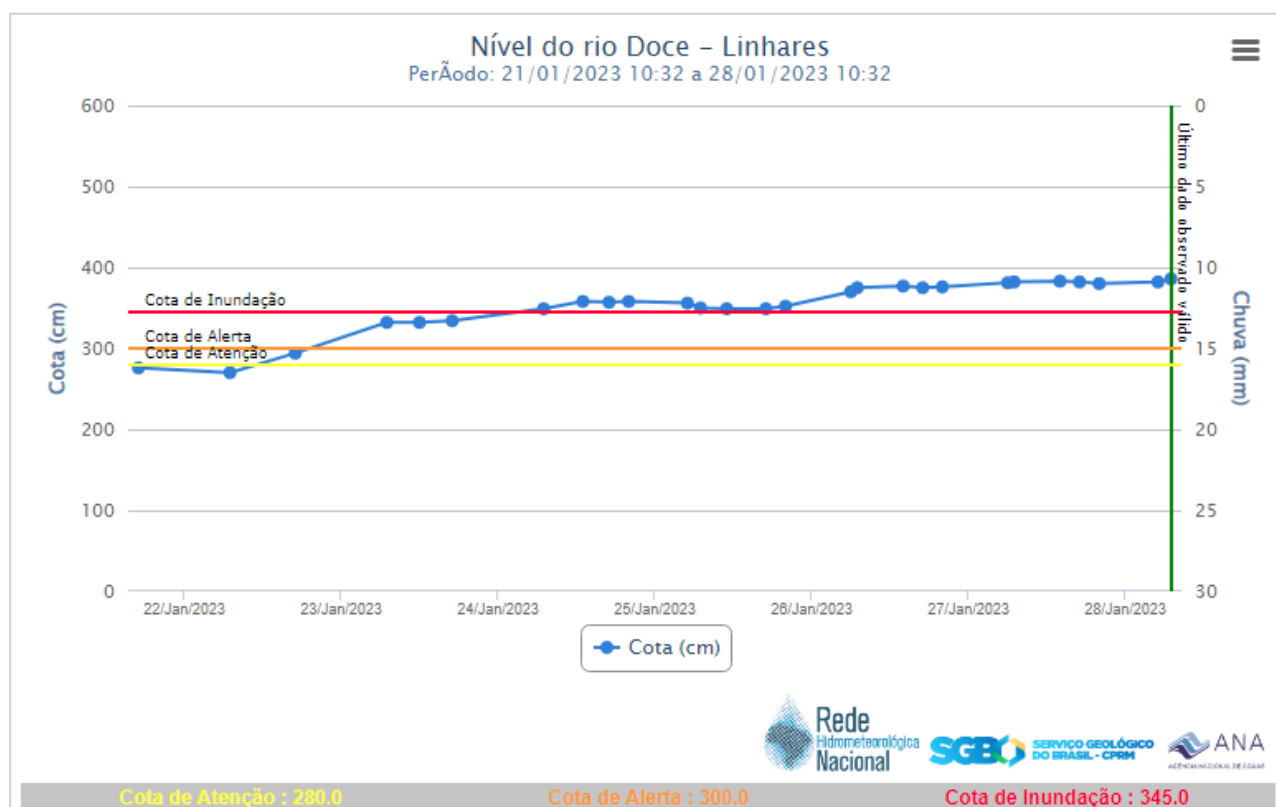


6. Nível dos Rios

a. Nível do Rio Doce – Colatina



b. Nível do Rio Doce – Linhares



7. Situação dos municípios afetados por desastre

BARRA DE SÃO FRANCISCO


1. (27/01/2023) Movimento de massa atingiu parte de uma residência no bairro Nova Barra , 04 pessoas desalojadas.



2. (27/01/2023) Movimento de massa proximo a residência no bairro Colina. Duas pessoas desalojadas.





3. (27/01/2023) Deslizamento na estrada de acesso a localidade de Cachoeirinha de Itauna. Equipe da prefeitura no local pra desobstrução.






4. (27/01/2023) Pontos de inundação nos bairros Campo Novo, Nossa senho da da penha, Irmão fernandes e Santa Isabel.



	 <p>Defesa Civil BSF 27.01.2023 18:20 18.75408 -40.858 (12m) Altitude: 189m R. Filomena Rosa dos Anjos, 320 - Imã dos Beneditos - BS 29800-000</p> <p>Fonte: COMPDEC</p>
BOM JESUS DO NORTE	<ol style="list-style-type: none">1. (27/01/2023) Pontos de inundação na rua Laurindo Inácio, bairro Silvana. Sem desabrigados / desalojados no município. <p>Fonte: COMPEC</p>
DOMINGOS MARTINS	<ol style="list-style-type: none">1. (27/01/2023) Deslizamento do calçamentona localidade de Tijuco preto. Sem desabrigados ou desabrigados.  <p>Fonte: REPDEC</p>
ITAPEMIRIM	<ol style="list-style-type: none">1. (26/01/2023) Erosão parcial na via de acesso às comunidades de Brejo Grande e Garrafão. Via parcialmente interditada.2. (27/02/2023) Registros de pontos de inundação no município nas comunidades ribeirinhas. <p>Fonte: COMPDEC</p>
ITARANA	<ol style="list-style-type: none">1. (27/01/2023) O Rio Santa Joana está com sua cota elevada - Há registro de inundações nas localidades de Alto Santa Joana, Barra do Santa Joana, Bela Veneza, Berger, Alto Jatibocas, Barra do Jatibocas, Barra Encoberta, Santa Rosa. Sem desabrigados ou desalojados.



	 <p>Fonte: COMPDEC</p>
LARANJA DA TERRA	<p>1.(27/01/202) Pontos de inundação nas regiões próximas ao rio. Três pessoas desalojadas.</p> <p>Fonte: REPDEC</p>
MIMOSO DO SUL	<p>1. (27/01/2023) Área com Risco de deslizamento no acesso a comunidade de Sapucaia.</p>  <p>Fonte:COMPDEC</p>
MUNIZ FREIRE	<p>1. (27/01/2023) Rodovia ES-181, distrito de Piaçu sentido a BR-262 próximo ao radar. Pista parcialmente Interditada.</p>  <p>Fonte:REPDEC</p>
SÃO MATEUS	<p>1. (27/01/2023) Ponte que liga Ribeirão e Sernamby foi interditada pela Defesa Civil dia 09/01 com risco de desabamento. No dia (25/01/2023) colapsou. A ponte está em fase projeto de restauração.</p>



25 de jan de 2023 10:45:06
47 Rua Nova III
Morada do Ribeirão
São Mateus
Espírito Santo

2. (27/01/2023) Rompimento de barragem da Alcon as 17h do dia 26/01/2023, proximo ao km 78 da BR 101. Sem pessoas afetadas.

Fonte: COMPDEC



8. Pessoas Afetadas por desastres

Município	Desalojados	Desabrigados	Feridos	Desaparecidos	Óbitos	Abrigo
Afonso Cláudio	3	4	-	-	-	Associação Pró Casa do Menino
Barra de São Francisco	06*	-	-	-	-	-
Laranja da Terra	03	-	-	-	-	-
Mimoso do Sul	631	13	-	-	-	EEEF Monteiro da Silva
TOTAL	643	17	-	-	-	-

* Números de vítimas estimados, dados em atualização.



9. Assistência às Vítimas

MUNICÍPIO	ITEM	QUANT.	DATA
ITAGUAÇU	Cesta Básica	7	26/01/2023
	Kit Lençol	9	26/01/2023
	Kit Limpeza e Higiene Pessoal	7	26/01/2023
	Colchão	9	26/01/2023
	Travesseiro	9	26/01/2023
	Telha de Fibrocimento	10	26/01/2023
MIMOSO DO SUL	Cesta Básica *	584	26/01/2023
	Kit Limpeza e Higiene Pessoal	331	26/01/2023
	Colchão	631	26/01/2023
	Kit Lençol	631	26/01/2023
	Travesseiro	427	26/01/2023
SÃO JOSÉ DO CALÇADO	Cesta Básica	201	27/01/2023
	Kit Limpeza e Higiene Pessoal	317	27/01/2023
	Colchão	671	27/01/2023
	Kit Lençol	671	27/01/2023
	Travesseiro	671	27/01/2023
	Kit Lençol	671	27/01/2023
	Travesseiro	671	27/01/2023
BOM JESUS DO NORTE	Kit Limpeza e Higiene Pessoal	250	27/01/2023
	Colchão	250	27/01/2023
	Kit Lençol	250	27/01/2023
	Travesseiro	250	27/01/2023

- OBS: As datas que constam na tabela referem-se ao dia que foram autorizadas e liberadas pela CEPDEC, por questões logísticas alguns municípios receberão os recursos em momento exequível.

* O município de Mimoso do Sul receberá as Cestas básicas no dia 30/01/2023.

** São José do Calçado parte do recurso está sendo entregue em 28/01/2023.

*** Bom Jesus do Norte será entregue dia 28/01/2023.

10. Postos de Comando

SCO Mimoso do Sul instalado 25/01/2023 – TC Pimenta



11. Decretações

	Município	Decreto	SE/ECP	Data do Evento	Tipo Desastre	Situação
01	BOM JESUS DO NORTE	009/2023	SE	24/1/2023	Tempestade local/convectivas/chuvas intensa	-

12. Boletim Rodovias

a. Rodovias Federais

Rodovia	Observação
BR 259	KM 5, João Neiva – Pista parcialmente interditada devido a um derramamento de carga sobre a via.

Atualizado às 10h30 de 28/01/2023

FONTE: PRF – <https://twitter.com/PRF191ES>
ECO – <https://twitter.com/eco101>

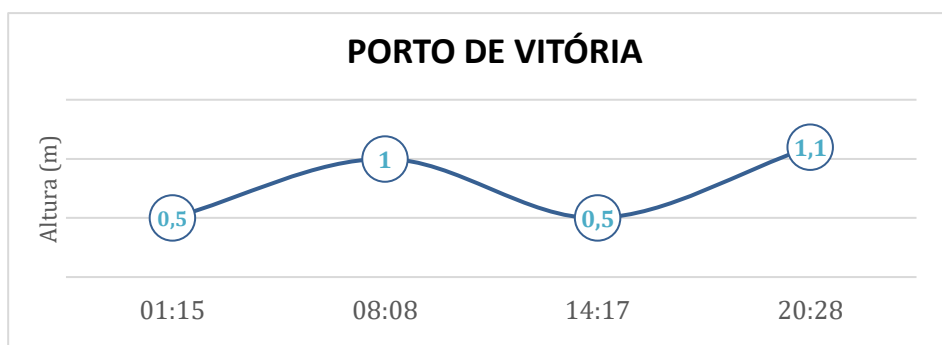
b. Rodovias Estaduais

Rodovia	Observação
ES 80	Interdição Parcial – KM 97 e 27 – Santa Leopoldina
ES 010	Interdição Total – KM 186 e 188 – São Mateus
ES 181	Interdição Parcial - Deslizamentos entre Alegre a São José do Calçado.
ES 185	Interdição Parcial entre Iúna e Ibitirama.
ES 261	Interdição Parcial – Santa Teresa – KM 83, 93 e 97.
ES 387	Interdição parcial - próximo à Cachoeira da Fumaça.
ES 181	Interdição Parcial – km 47 – Deslizamentos – São Mateus – Nova Venécia
ES 375	Interdição Parcial – Vargem alta km 4
ES 465	Interdição parcial – Melgaço – km 13,9
ES 484	Interdição Parcial entre Guaçuí e São José do Calçado.
ES 391	Interdição Total - aproximadamente no km 45, trecho Mimoso do Sul ao Entroncamento com a Estrada Municipal para São Pedro do Itabapoana. Rodovia com Deslizamentos e colapso de pista.

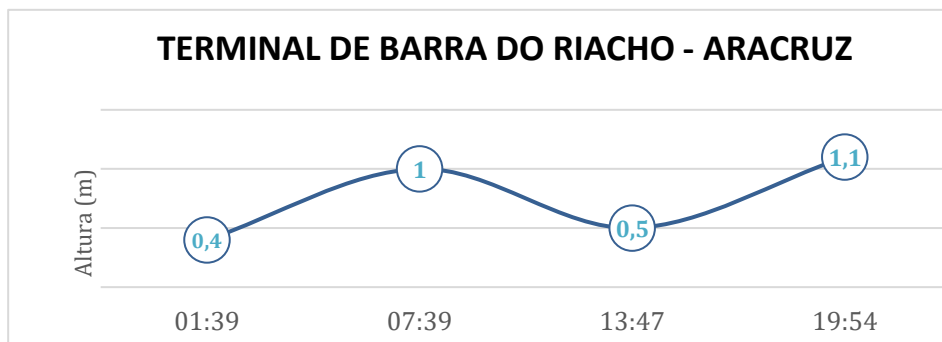
Atualizado às 16h00 de 26/01/2023.
FONTE: DER



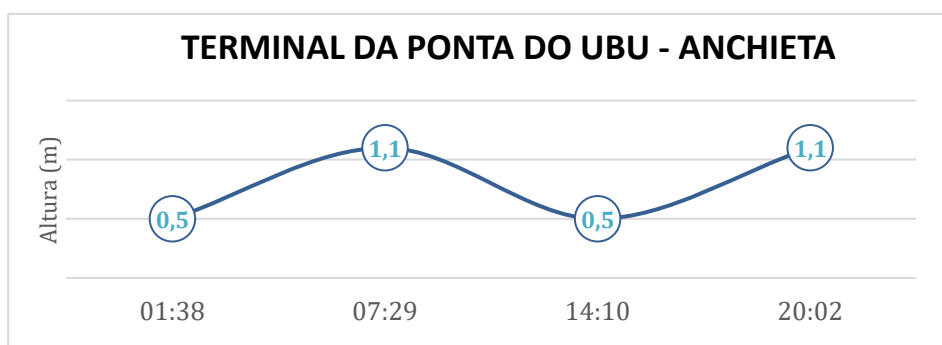
13. Tábua de Marés



No dia 28 de janeiro de 2023, em Vitória, conforme gráfico, podemos observar que a primeira baixa-mar ocorre às 01h15min e a segunda às 17h17min. A primeira preia-mar acontece às 08h08min e a segunda às 20h28min.



No dia 28 de janeiro de 2023, em Barra do Riacho - Aracruz, conforme gráfico, podemos observar que a primeira baixa-mar ocorre às 01h39min e a segunda às 13h47min. A primeira preia-mar acontece às 07h39min e a segunda às 19h54min.



No dia 28 de janeiro de 2023, em Ponta do Ubu - Anchieta, conforme gráfico, podemos observar que a primeira baixa-mar ocorre às 01h38min e a segunda às 14h10min. A primeira preia-mar acontece às 07h29min e a segunda às 20h02min.

Fonte dos dados: <https://www.marinha.mil.br/chm/tabuas-de-mare>