



## BOLETIM EXTRAORDINÁRIO DA DEFESA CIVIL

### Atualizado às 17h de 27 de Janeiro de 2023

A Coordenadoria Estadual de Proteção e Defesa Civil, órgão pertencente ao Corpo de Bombeiros Militar do Estado do Espírito Santo, registra:

#### 1. Acumulados de Chuva em 24 horas

Os maiores acumulados de chuva nas últimas 24 horas registrados entre os municípios que possuem estação meteorológica do Cemaden:

	Município	[mm]
1	MONTANHA	65.6
2	IBITIRAMA	64.2
3	AFONSO CLÁUDIO	49.2
4	ITARANA	40.8
5	BARRA DE SÃO FRANCISCO	38.41
6	SANTA MARIA DE JETIBÁ	37.64
7	SANTA LEOPOLDINA	35.8
8	SÃO DOMINGOS DO NORTE	34.19
9	CONCEIÇÃO DO CASTELO	31.0
10	NOVA VENÉCIA	30.05
11	LARANJA DA TERRA	29.0
12	BREJETUBA	21.8
13	ITAGUAÇU	20.44
14	MIMOSO DO SUL	17.8
15	MANTENÓPOLIS	17.72

FONTE: Cemaden

\* Demais municípios registraram acumulados de chuva inferiores a 15 mm.

\*\* A tabela acima apresenta somente municípios que possuem pluviômetros automáticos e que estão operantes.



## 2. Alertas Vigentes

##	Descrição	Município	Nível	Fonte	
1	450	Risco Hidrológico	LINHARES	Alto	CEMADEN
2	410	Risco de Movimento de Massa	AFONSO CLÁUDIO	Moderado	CEMADEN
3	516	Risco de Movimento de Massa	ALEGRE	Moderado	CEMADEN
4	511	Risco de Movimento de Massa	APIACÁ	Moderado	CEMADEN
5	523	Risco de Movimento de Massa	ATÍLIO VIVÁCQUA	Moderado	CEMADEN
6	510	Risco de Movimento de Massa	BOM JESUS DO NORTE	Moderado	CEMADEN
7	515	Risco de Movimento de Massa	CACHOEIRO DE ITAPEMIRIM	Moderado	CEMADEN
8	429	Risco de Movimento de Massa	DOMINGOS MARTINS	Moderado	CEMADEN
9	534	Risco de Movimento de Massa	GUAÇUÍ	Moderado	CEMADEN
10	491	Risco de Movimento de Massa	ITAGUAÇU	Moderado	CEMADEN
11	527	Risco de Movimento de Massa	ITAPEMIRIM	Moderado	CEMADEN
12	488	Risco de Movimento de Massa	ITARANA	Moderado	CEMADEN
13	526	Risco de Movimento de Massa	JERÔNIMO MONTEIRO	Moderado	CEMADEN
14	487	Risco de Movimento de Massa	LARANJA DA TERRA	Moderado	CEMADEN
15	420	Risco de Movimento de Massa	MARECHAL FLORIANO	Moderado	CEMADEN
16	512	Risco de Movimento de Massa	MIMOSO DO SUL	Moderado	CEMADEN
17	541	Risco de Movimento de Massa	MONTANHA	Moderado	CEMADEN
18	524	Risco de Movimento de Massa	MUQUI	Moderado	CEMADEN
19	521	Risco de Movimento de Massa	PRESIDENTE KENNEDY	Moderado	CEMADEN
20	498	Risco de Movimento de Massa	RIO NOVO DO SUL	Moderado	CEMADEN
21	424	Risco de Movimento de Massa	SANTA LEOPOLDINA	Moderado	CEMADEN
22	486	Risco de Movimento de Massa	SANTA MARIA DE JETIBÁ	Moderado	CEMADEN
23	507	Risco de Movimento de Massa	SÃO JOSÉ DO CALÇADO	Moderado	CEMADEN
24	422	Risco de Movimento de Massa	VIANA	Moderado	CEMADEN

FONTE: CEMADEN

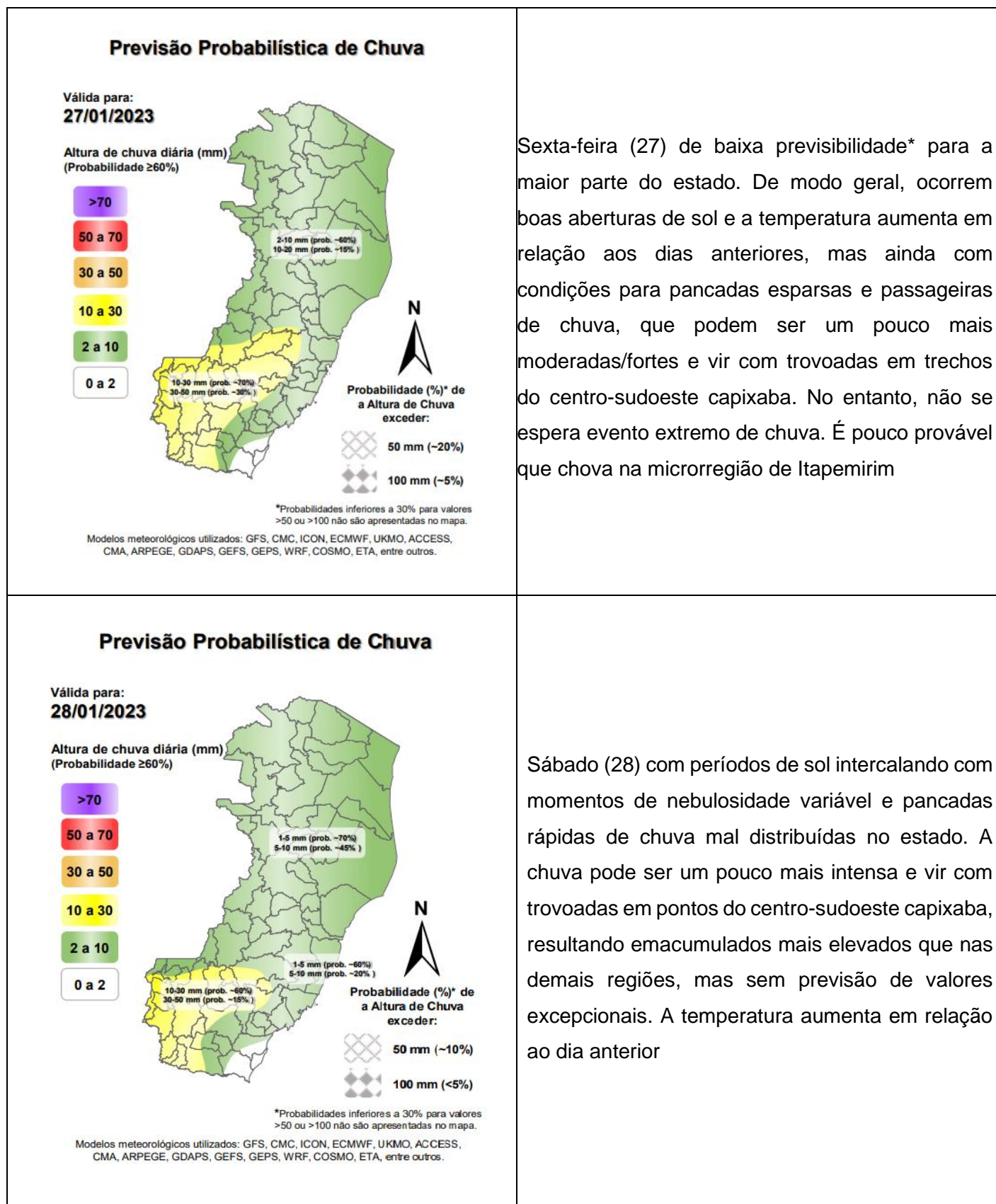
Outras informações sobre plano emprego da CEPDEC e os alertas vigentes no Estado do Espírito Santo estão disponíveis no site ALERTA! ([www.alerta.es.gov.br](http://www.alerta.es.gov.br)).



### 3. Avisos Meteorológicos

	Descrição	Nível / Impacto	Fonte
1	Aviso reportando risco de Chuvas Intensas para as regiões Sul, Serrana, Central do ES. Válido até 28/01/2023 às 10h00.	Perigo	INMET
2	Aviso reportando risco de Chuvas intensas para o. Válido até 28/01/2023 às 10h00.	Perigo Potencial	INMET

## 4. Previsão Meteorológica

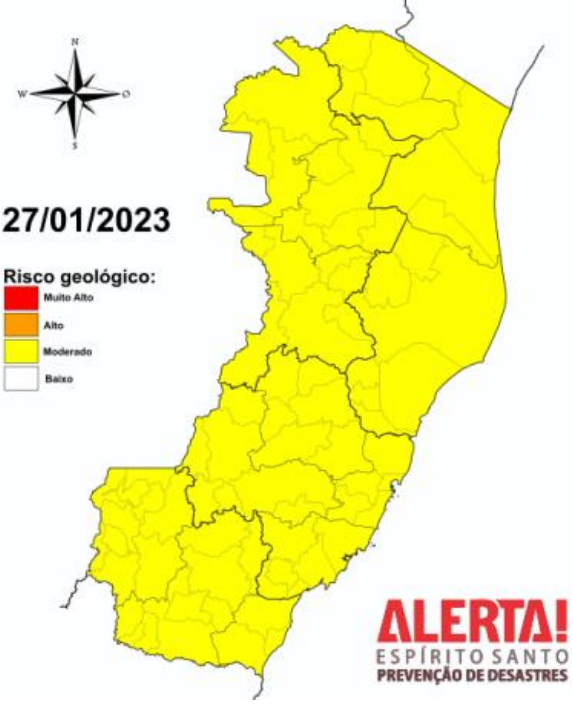
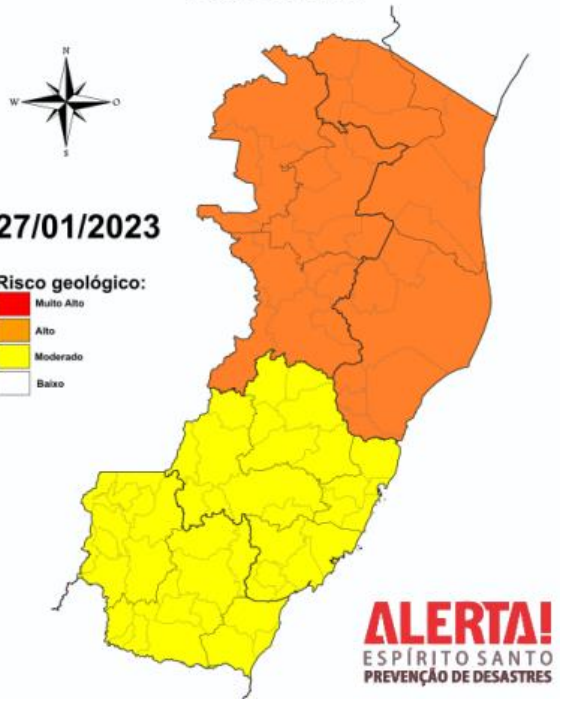


Fonte: BAMES

\*Informações sobre condições meteorológicas extremas podem ser vistas no boletim meteorológico no site do ALERTA! (<https://alerta.es.gov.br/boletim-meteorologico>).



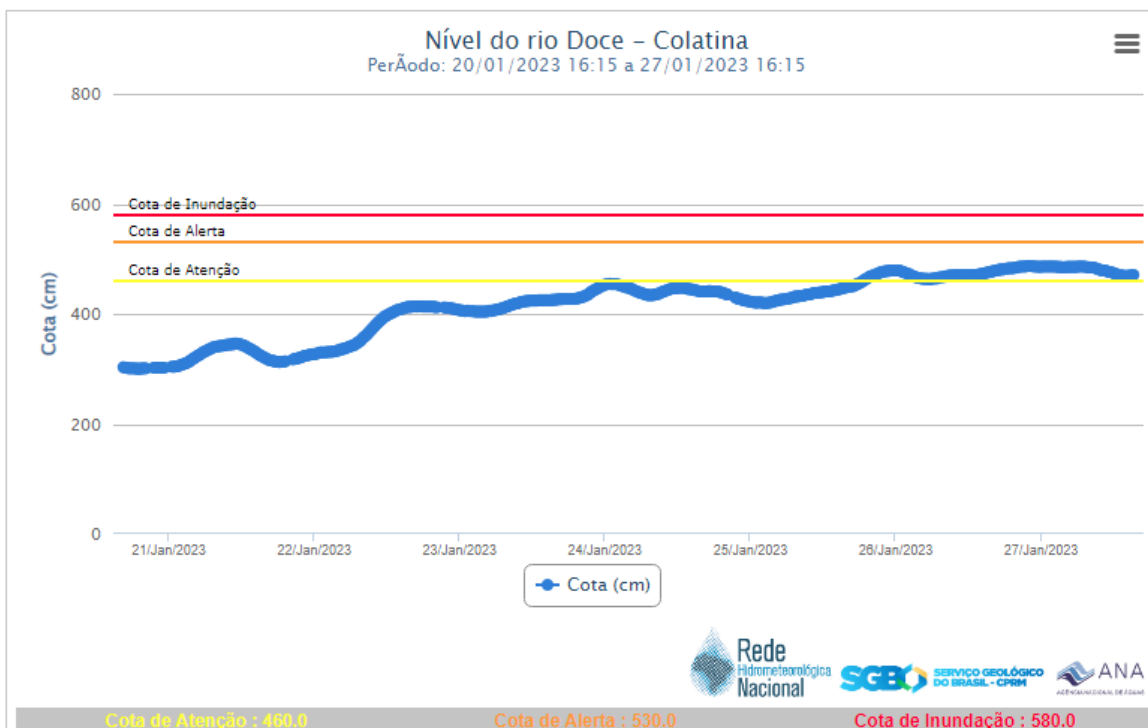
## 5. Boletim Geológico/Hidrológico

<p><b>PREVISÃO DE RISCO GEOLÓGICO</b> Fonte: Cemaden</p>  <p><b>27/01/2023</b></p> <p>Risco geológico: Muito Alto Alto Moderado Baixo</p> <p><b>ALERTA!</b> ESPÍRITO SANTO PREVENÇÃO DE DESASTRES</p>	<p><b>Risco Geológico</b></p> <p>Considera-se MODERADA a possibilidade de movimentos de massa nas regiões Noroeste, Norte, Central, Sul e Litoral Espírito-Santense, devido aos acumulados dos últimos dias e à previsão de chuva na forma de pancadas, que podem ser suficientes para deflagrar deslizamentos de terra pontuais.</p>
<p><b>PREVISÃO DE RISCO HIDROLÓGICO</b> Fonte: Cemaden</p>  <p><b>27/01/2023</b></p> <p>Risco geológico: Muito Alto Alto Moderado Baixo</p> <p><b>ALERTA!</b> ESPÍRITO SANTO PREVENÇÃO DE DESASTRES</p>	<p><b>Risco Hidrológico</b></p> <p>Considera-se <b>ALTA</b> a possibilidade de ocorrências de inundações, alagamentos e enxurradas, devido aos acumulados prévios e à previsão de continuidade da chuva, com possibilidade de pancadas nas mesorregiões Vale do Rio Doce (ao longo de toda a bacia, por conta dos acumulados nas nascentes, que podem contribuir com a elevação dos níveis já altos à jusante e agravar o efeito da onda de cheia), no Noroeste e Litoral Norte do Espírito Santo.</p> <p>Em função dos acumulados prévios e da previsão de continuidade da chuva, com possibilidade de pancadas nas mesorregiões Sul e Central Espírito-Santense é <b>MODERADA</b> a possibilidade de ocorrências de inundações, alagamentos e enxurradas.</p>

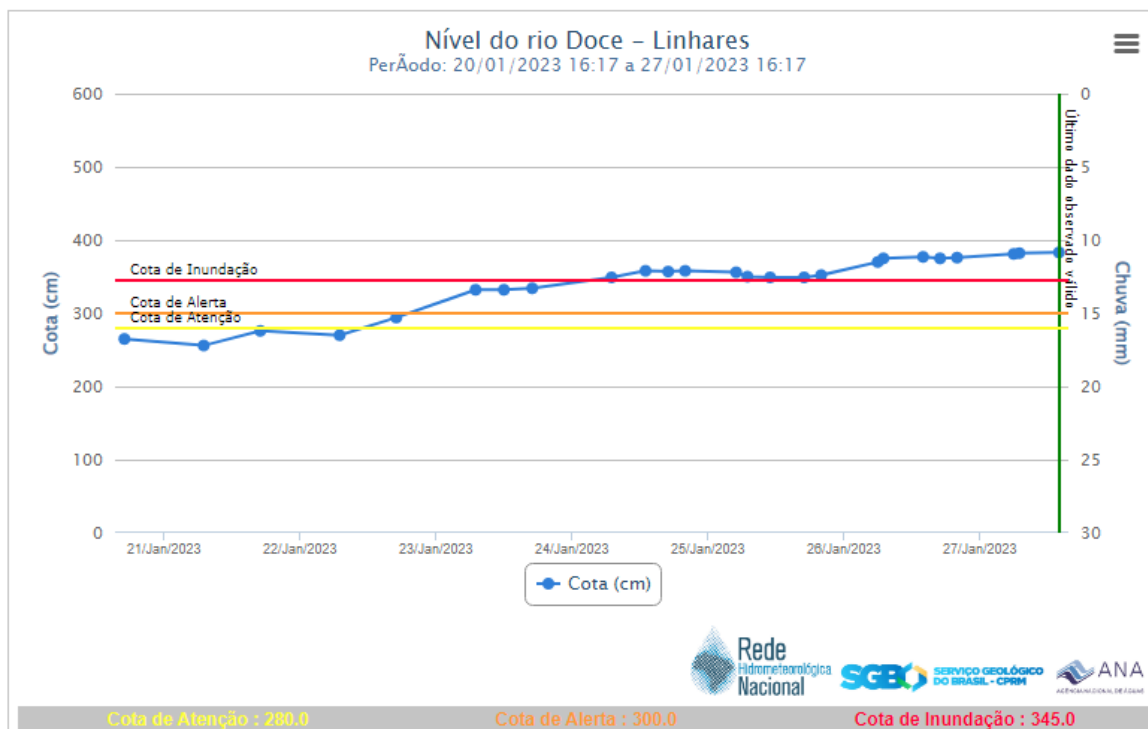


## 6. Nível dos Rios

### a. Nível do Rio Doce – Colatina



### b. Nível do Rio Doce – Linhares





## 7. Situação dos municípios afetados por desastre

### BARRA DE SÃO FRANCISCO


1. (27/01/2023) Movimento de massa atingiu parte de uma residência no bairro Nova Barra , 04 pessoas desalojadas.



2. (27/01/2023) Movimento de massa proximo a residência no bairro Colina. Duas pessoas desalojadas.







3. (27/01/2023) Deslizamento na estrada de acesso a localidade de Cachoeirinha de Itauna. Equipe da prefeitura no local pra desobstrução.




4. (27/01/2023) Pontos de inundação nos bairros Campo Novo, Nossa senho da da penha, Irmão fernandes e Santa Isabel.




	 <p>Defesa Civil BSF 27.01.2023 18:20 19.75408 -40.859 (12m) Altitude: 189m R. Filomena Rosa dos Anjos, 320 - Imbuiz, Bom Jesus - ES 29800-000</p> <p>Fonte: COMPDEC</p>
<p><b>BOM JESUS DO NORTE</b></p>	<p>1. (27/01/2023) Pontos de inundação na rua Laurindo Inácio, bairro Silvana. Sem desabrigados / desalojados no município.</p> <p>Fonte: COMPEC</p>
<p><b>DOMINGOS MARTINS</b></p>	<p>1. (27/01/2023) Deslizamento do calçamentona localidade de Tijuco preto. Sem desabrigados ou desabrigados.</p>  <p>Fonte: REPDEC</p>
<p><b>ITAGUAÇU</b></p>	<p>1. (24/01/2023) Diversos pontos de alagamento no Município, 08 famílias atingidas. O município solicitará Assistência Humanitária.</p> <p>2. (24/01/2023) Nível do rio com tendência a subir nas próximas horas. Algumas casas foram invadidas pela água.</p>   <p>24 de Jan. de 2023, 18:55 19.4759 26270 S -40.52321 W 682 Rua Waldemiro Figueira Itaguaçu Espírito Santo Altitude: 172 8m Velocidade: 00km/h</p> <p>3. (24/01/2023) Itaguaçu após chuvas intensas durante a madrugada em que várias casas foram invadidas pela água da enxurrada que correu dos morros, a tarde realizaram a limpeza. Na rodovia entre Colatina x Itaguaçu e Itaguaçu X</p>





	<p>Itarana havia alguns pontos em meia pista devido Ao deslizamento de terra. Equipes do DER foram acionadas. Fonte: REPDEC</p>
<b>ITAPEMIRIM</b>	<ol style="list-style-type: none"><li>1. (24/01/2023) Comunidade do Frade – Alagamentos, Deslizamento de talude e quedas de árvores; que obstruíram parcialmente estradas vicinais da comunidade. Houve queda de energia e ausência de sinal de internet e telefone celular durante as chuvas.</li><li>2. (24/01/2023) Comunidade do Retiro e Piabanha do Norte – Alagamento em estradas vicinais, queda de árvores e residências foram atingidas pelas chuvas causando prejuízos aos moradores. Algumas casas foram destelhadas ou avariadas parcialmente na cobertura das mesma.</li><li>3. (24/01/2023) Comunidade Limão, Beira Rio I, Paineiras e Coqueiros – Não foi possível o contato devido a ausência de energia elétrica e internet. Devido aos precedentes do evento adverso, estima-se quedas de árvores, obstrução de vias, destelhamento, alagamentos e prejuízos às residências nestas comunidades.</li><li>4. (24/01/2023) Centro de Vila do Itapemirim – Obstrução do escoamento pluvial nas vias principais que dão acesso às ruas e rodovias. Comerciantes realizaram paliativos quantos aos danos ocasionado pelas fortes chuvas.</li><li>5. (24/01/2023) Comunidade Itaoca e Itaipava – Relatos de alagamentos e obstrução do escoamento de água pluvial das ruas.</li><li>6. (24/01/2023) Foram registradas ocorrências em vários pontos, advindos de quedas de árvores, poste de energia Eletrica, alagamentos em ruas e estradas vicinais, deslizamento de taludes, destelhamentos e prejuízos em residências. Fonte: COMPDEC</li></ol>
<b>ITARANA</b>	<ol style="list-style-type: none"><li>1. (27/01/2023) O Rio Santa Joana está com sua cota elevada - Há registro de inundações nas localidades de Alto Santa Joana, Barra do Santa Joana, Bela Veneza, Berger,Alto jatibocas, Barra do jatibocas, Barra Encoberta, Santa Rosa. Sem desabrigados ou desalojados.</li></ol>  <p>Fonte: COMPDEC</p>



<b>LINHARES</b>	<ol style="list-style-type: none"><li>(27/01/2023) Nível do Rio Doce as 06h00 foi de 381 cm e com tendência a se manter estável ao longo do dia. Fonte: Boletim de Alerta Hidrológico da Bacia do rio Doce/CPRM</li></ol>
<b>MIMOSO DO SUL</b>	<ol style="list-style-type: none"><li>(24/01/2023) Segundo o serviço autônomo de água (SAAE, o abastecimento de água foi normalizado.</li><li>(24/01/2023) Por volta das 16h e 30 min, o município de Mimoso do Sul/ES, foi acometido por chuvas intensas. O Rio Muqui do Sul e os córregos Santa Marta Belmonte e Serra extrapolaram a capacidade de retenção de suas águas, ou seja, extrapolou-se a cota de inundação desses rios. As chuvas intensas persistiram por um período superior há 1 hora. Como resultado, vários bairros do município foram afetados pela inundação, ficando várias famílias desabrigadas e desalojadas.</li><li>(24/01/2023) Equipe do CBMES (do PAB de Mimoso do Sul) foram acionadas e concomitantemente com as equipes da prefeitura municipal começaram a atuar no socorro aos afetados.</li><li>(25/01/2023) ES 177 com muitas quedas de barreira.</li><li>(25/01/2023) O município está com abastecimento de água comprometido e sem acesso a telefonia causado pelas fortes chuvas que atingiram o município.</li><li>(27/01/2023) Área com Risco de deslizamento no acesso a comunidade de Sapucaia. A compdec está prosseguindo para o local para realizar vistorias na região. Fonte:COMPDEC</li></ol>
<b>MUNIZ FREIRE</b>	<ol style="list-style-type: none"><li>(27/01/2023) Rodovia ES-181, distrito de Piaçu sentido a BR-262 próximo ao radar. Pista parcialmente Interditada.  Fonte:REPDEC</li></ol>
<b>SÃO MATEUS</b>	<ol style="list-style-type: none"><li>(27/01/2023) Ponte que liga Ribeirão e Sernamby foi interditada pela Defesa Civil dia 09/01 com risco de desabamento. No dia (25/01/2023) colapsou. A ponte está em fase projeto de restauração.</li></ol>



2. (27/01/2023) Rompimento de barragem da Alcon as 17h do dia 26/01/2023, proximo ao km 78 da BR 101. Sem pessoas afetadas.

Fonte: COMPDEC

## 8. Pessoas Afetadas por desastres

Município	Desalojados	Desabrigados	Feridos	Desaparecidos	Óbitos	Abrigo
Bom Jesus do Norte	00	00	-	-	-	
Mimoso do Sul	631	13	-	-	-	EEEF Monteiro da Silva
Linhares	24	-	-	-	-	-
Afonso Cláudio	8					
<b>TOTAL</b>	<b>663</b>	<b>13</b>	<b>-</b>	<b>-</b>	<b>-</b>	<b>-</b>

\* Números de vítimas estimados, dados em atualização.



## 9. Assistência às Vítimas

MUNICÍPIO	ITEM	QUANT.	DATA
ITAGUAÇU	Cesta Básica	7	26/01/2023
	Kit Lençol	9	26/01/2023
	Kit Limpeza e Higiene Pessoal	7	26/01/2023
	Colchão	9	26/01/2023
	Travesseiro	9	26/01/2023
	Telha de Fibrocimento	10	26/01/2023
MIMOSO DO SUL	Cesta Básica	584	26/01/2023
	Kit Limpeza e Higiene Pessoal	331	26/01/2023
	Colchão	631	26/01/2023
	Kit Lençol	631	26/01/2023
	Travesseiro	427	26/01/2023
SÃO JOSÉ DO CALÇADO	Cesta Básica	201	27/01/2023
	Kit Limpeza e Higiene Pessoal	317	27/01/2023
	Colchão	671	27/01/2023
	Kit Lençol	671	27/01/2023
	Travesseiro	671	27/01/2023
	Kit Lençol	671	27/01/2023
	Travesseiro	671	27/01/2023
BOM JESUS DO NORTE	Kit Limpeza e Higiene Pessoal	250	27/01/2023
	Colchão	250	27/01/2023
	Kit Lençol	250	27/01/2023
	Travesseiro	250	27/01/2023

## 10. Postos de Comando

SCO Mimoso do Sul instalado 25/01/2023 – TC Pimenta



## 11. Decretações

Decretos vigentes						
	Município	Decreto	SE/ECP	Data do Evento	Tipo Desastre	Situação
01	BOM JESUS DO NORTE	009/2023	SE	24/1/2023	Tempestade local/convectivas/chuvas intensa	-

## 12. Boletim Rodovias

### a. Rodovias Federais

Rodovia	Observação
-	Sem retenções nas rodovias federais.

Atualizado às 06h30 de 27/01/2023

FONTE: PRF – <https://twitter.com/PRF191ES>  
ECO – <https://twitter.com/eco101>

### b. Rodovias Estaduais

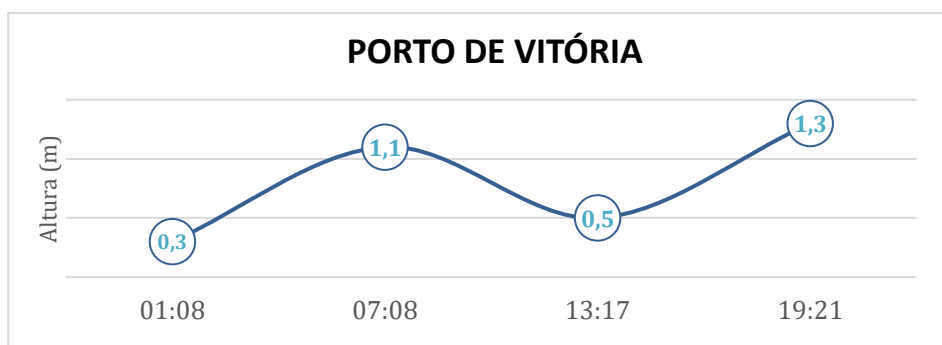
Rodovia	Observação
ES 80	<b>Interdição Parcial</b> – KM 97 e 27 – Santa Leopoldina
ES 010	<b>Interdição Total</b> – KM 186 e 188 – São Mateus
ES 181	<b>Interdição Parcial</b> - Queda de barreiras entre Alegre a São José do Calçado.
ES 185	<b>Interdição Parcial</b> entre Iúna e Ibitirama.
ES 261	<b>Interdição Parcial</b> – Santa Teresa – KM 83, 93 e 97.
ES 387	<b>Interdição parcial</b> - próximo à Cachoeira da Fumaça.
ES 181	<b>Interdição Parcial</b> – km 47 – queda de barreira – São Mateus – Nova Venécia
ES 375	<b>Interdição Parcial</b> – Vargem alta km 4
ES 465	<b>Interdição parcial</b> – Melgaço – km 13,9
ES 484	<b>Interdição Parcial</b> entre Guaçuí e São José do Calçado.
ES 391	<b>Interdição Total</b> - aproximadamente no km 45, trecho Mimoso do Sul ao Entroncamento com a Estrada Municipal para São Pedro do Itabapoana. Rodovia com queda de barreira e rompimento da pista.

Atualizado às 16h00 de 26/01/2023.  
FONTE: DER

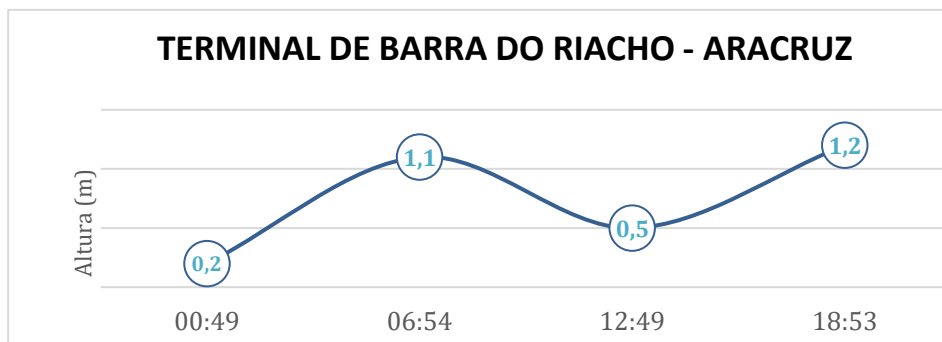




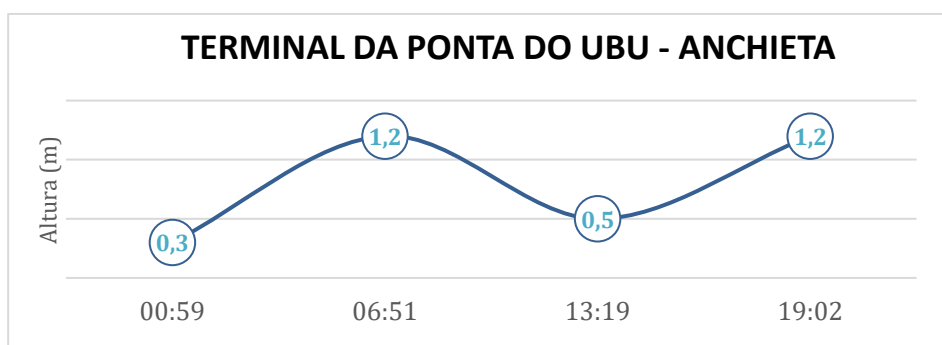
### 13. Tábua de Marés



No dia 27 de janeiro de 2023, em Vitória, conforme gráfico, podemos observar que a primeira baixa-mar ocorre às 01h08min e a segunda às 13h17min. A primeira preia-mar acontece às 07h08min e a segunda às 19h21min.



No dia 27 de janeiro de 2023, em Barra do Riacho - Aracruz, conforme gráfico, podemos observar que a primeira baixa-mar ocorre às 00h49min e a segunda às 12h49min. A primeira preia-mar acontece às 06h54min e a segunda às 18h53min.



No dia 27 de janeiro de 2023, em Ponta do Ubu - Anchieta, conforme gráfico, podemos observar que a primeira baixa-mar ocorre às 00h59min e a segunda às 13h19min. A primeira preia-mar acontece às 06h51min e a segunda às 19h02min.

Fonte dos dados: <https://www.marinha.mil.br/chm/tabuas-de-mare>