



BOLETIM EXTRAORDINÁRIO DA DEFESA CIVIL

Atualizado às 11h de 19 de dezembro de 2022

A Coordenadoria Estadual de Proteção e Defesa Civil, órgão pertencente ao Corpo de Bombeiros Militar do Estado do Espírito Santo, registra:

1. Acumulados de Chuva em 24 horas

Os maiores acumulados de chuva nas últimas 24 horas registrados entre os municípios que possuem estação meteorológica do Cemaden:

	Município	[mm]
1	NOVA VENÉCIA	166.6
2	SÃO MATEUS	147.6
3	VILA PAVÃO	115.8
4	ALEGRE	77.37
5	ANCHIETA	69.0
6	BOA ESPERANÇA	67.8
7	ECOPORANGA	65.68
8	MIMOSO DO SUL	58.2
9	ÁGUA DOCE DO NORTE	57.79
10	LINHARES	52.6
11	RIO BANANAL	51.4
12	ATILIO VIVACQUA	48.4
13	GUAÇUÍ	45.97
14	PINHEIROS	37.8
15	PEDRO CANÁRIO	37.4
16	FUNDÃO	35.81
17	ARACRUZ	35.8
18	BARRA DE SÃO FRANCISCO	33.27
19	SERRA	32.22
20	GOVERNADOR LINDENBERG	28.15
21	ALFREDO CHAVES	27.6
22	MARILÂNDIA	25.6
23	MANTENÓPOLIS	25.03
24	SÃO JOSÉ DO CALÇADO	23.6
25	GUARAPARI	23.4
26	MUQUI	23.4
27	MARECHAL FLORIANO	21.8
28	CACHOEIRO DE ITAPEMIRIM	20.7
29	AFONSO CLÁUDIO	20.4

FONTE: Cemaden

* Demais municípios registraram acumulados de chuva inferiores a 20 mm.

** A tabela acima apresenta somente municípios que possuem pluviômetros automáticos que estão operantes.



2. Alertas Vigentes

	Nº Alerta	Descrição	Município	Nível	Fonte
1	3223	Risco de Movimento de Massa	PEDRO CANÁRIO	Moderado	CEMADEN
2	3224	Risco de Movimento de Massa	MARECHAL FLORIANO	Moderado	CEMADEN
3	3226	Risco Hidrológico	MARECHAL FLORIANO	Moderado	CEMADEN
4	3227	Risco Hidrológico	DOMINGOS MARTINS	Moderado	CEMADEN
5	3234	Risco Hidrológico	NOVA VENÉCIA	Moderado	CEMADEN
6	3235	Risco Hidrológico	SÃO MATEUS	Moderado	CEMADEN
7	3236	Risco de Movimento de Massa	SÃO MATEUS	Alto	CEMADEN
8	3239	Risco de Movimento de Massa	NOVA VENÉCIA	Alto	CEMADEN
9	3240	Risco de Movimento de Massa	VILA PAVÃO	Moderado	CEMADEN

Outras informações sobre plano emprego da CEPDEC e os alertas vigentes no Estado do Espírito Santo estão disponíveis no site ALERTA! (www.alerta.es.gov.br).

3. Avisos Meteorológicos

AVISOS METEOROLÓGICOS		
Número		Fonte
-	Aviso reportando risco de Chuvas Intensas para as regiões Noroeste e Litoral Norte do ES, nível perigo potencial. Válido até 20/12/2022 às 11h00.	INMET
-	Aviso reportando risco de Chuvas Intensas para as regiões Central, Noroeste, Sul e Litoral Norte do ES, nível perigo. Válido até 20/12/2022 às 11h00.	INMET
-	Aviso reportando risco de Chuvas intensas em todo Estado. Dos dias 18 a 22/12/2022.	ALERTA!

Avisos Meteorológicos

Válidos para:
18 a 22/12/2022
(detalhes no texto)

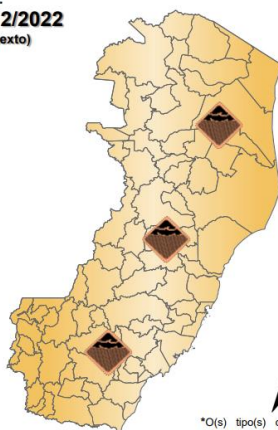
Impacto*:

Excepcional

Alto

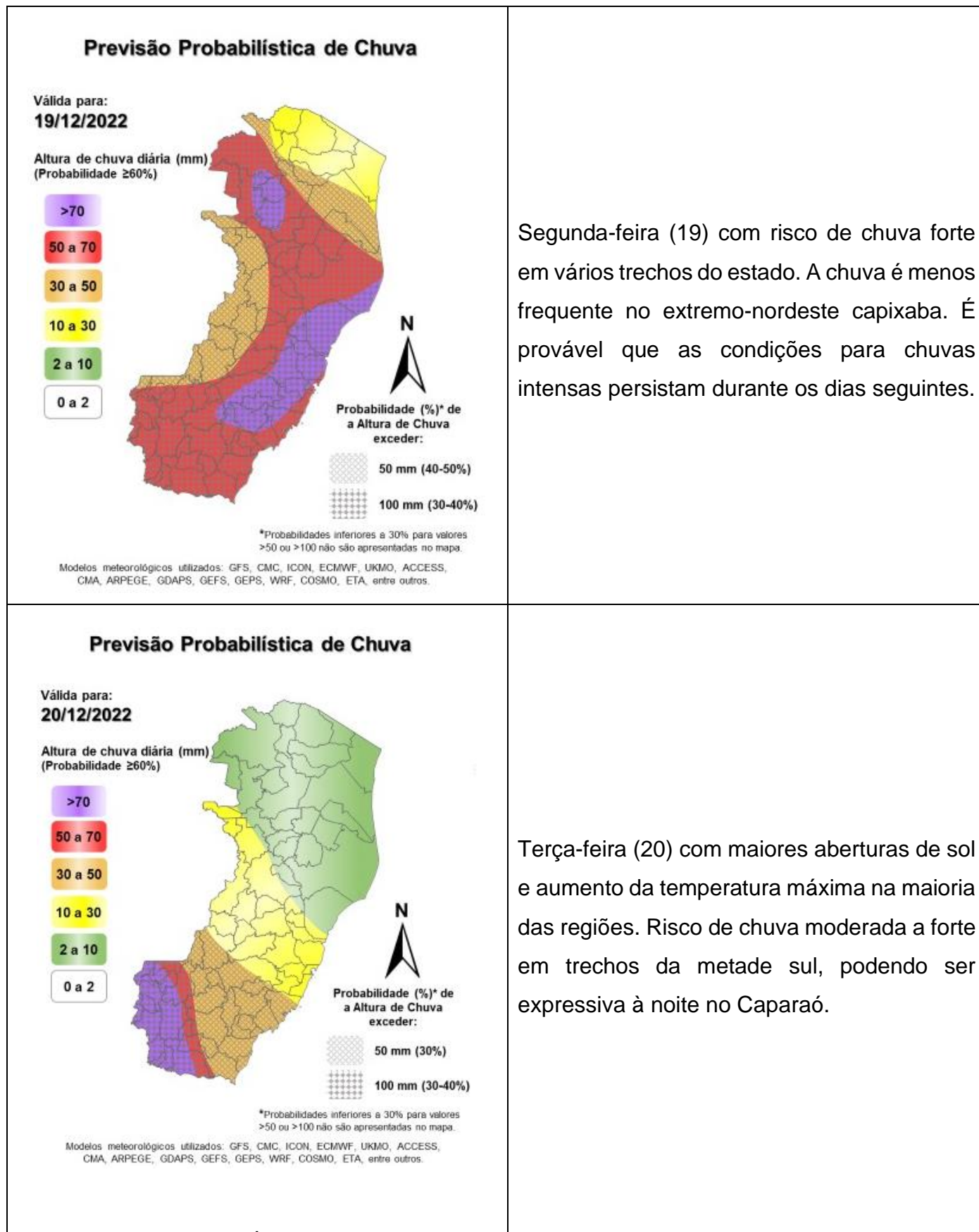
Moderado

Sem aviso



*O(s) tipo(s) de aviso no mapa é(são) representado(s) pelo ícone da Cobrade.

4. Previsão Meteorológica

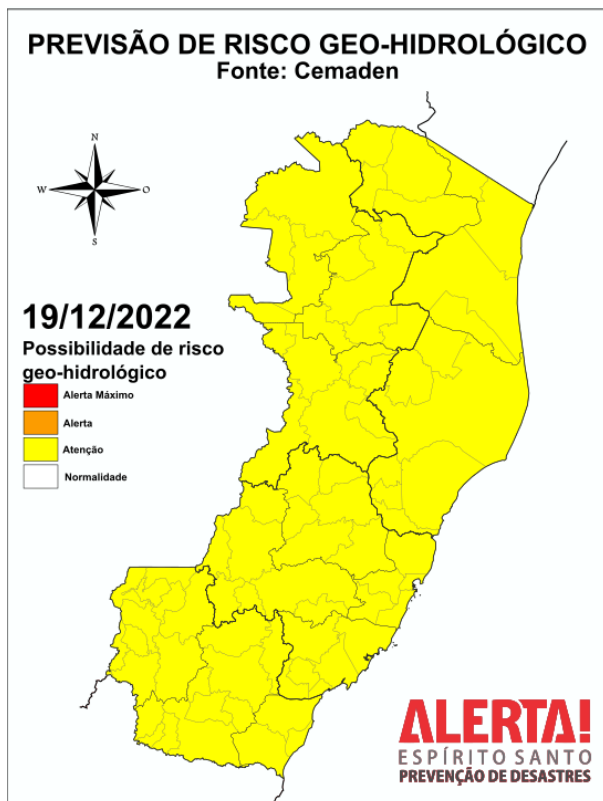


Fonte: BAMES

*Informações sobre condições meteorológicas extremas podem ser vistas no boletim meteorológico no site do ALERTA! (<https://alerta.es.gov.br/boletim-meteorologico>).

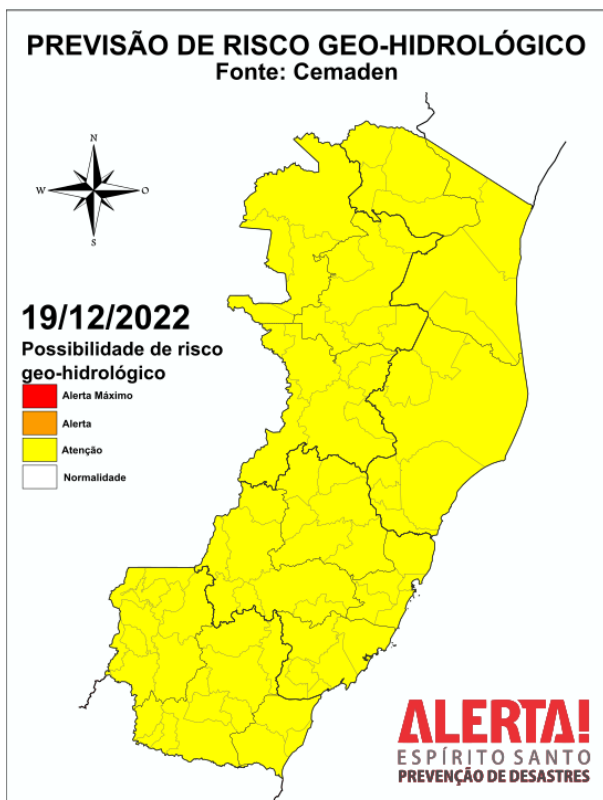


5. Boletim Geológico/Hidrológico



Risco Geológico

É **MODERADA** a possibilidade de ocorrência de movimentos de massa no Espírito Santo, devido à previsão de chuva moderada com possibilidade de pancadas pontuais ao longo do dia, associada aos acumulados prévios.



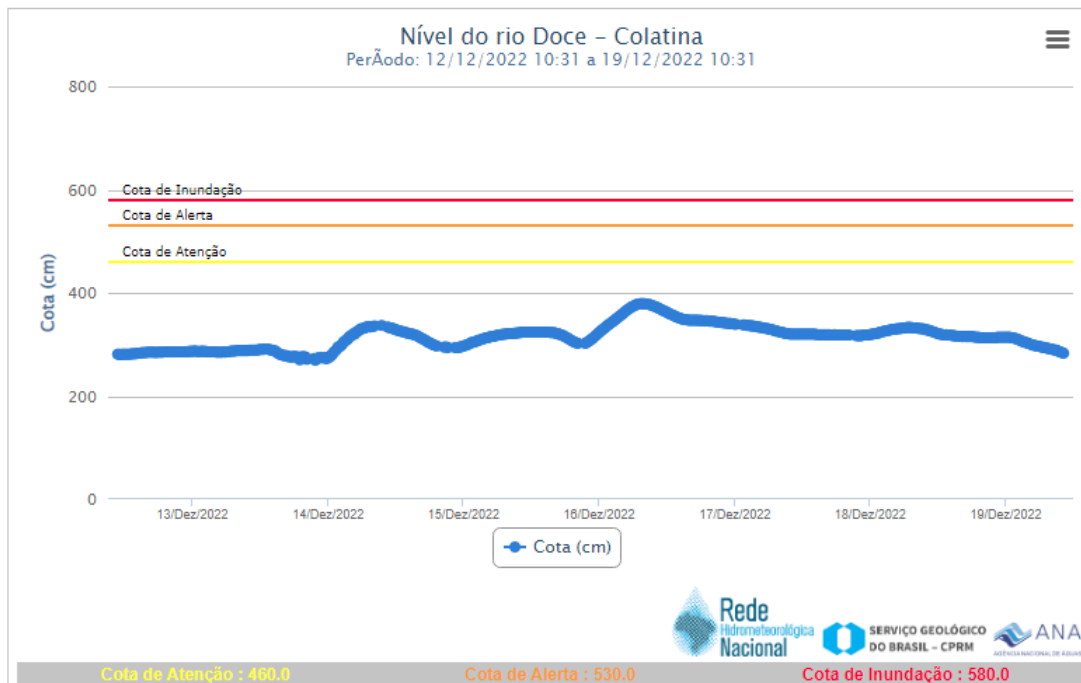
Risco Hidrológico

É **MODERADA** a possibilidade de ocorrências hidrológicas em todo o estado do Espírito Santo. Devido à previsão de chuva moderada com possibilidade de pancadas com forte intensidade ao longo do dia, associadas às condições de umidade do solo, não se descarta a possibilidade de ocorrência de enxurradas, inundações e alagamentos urbanos.

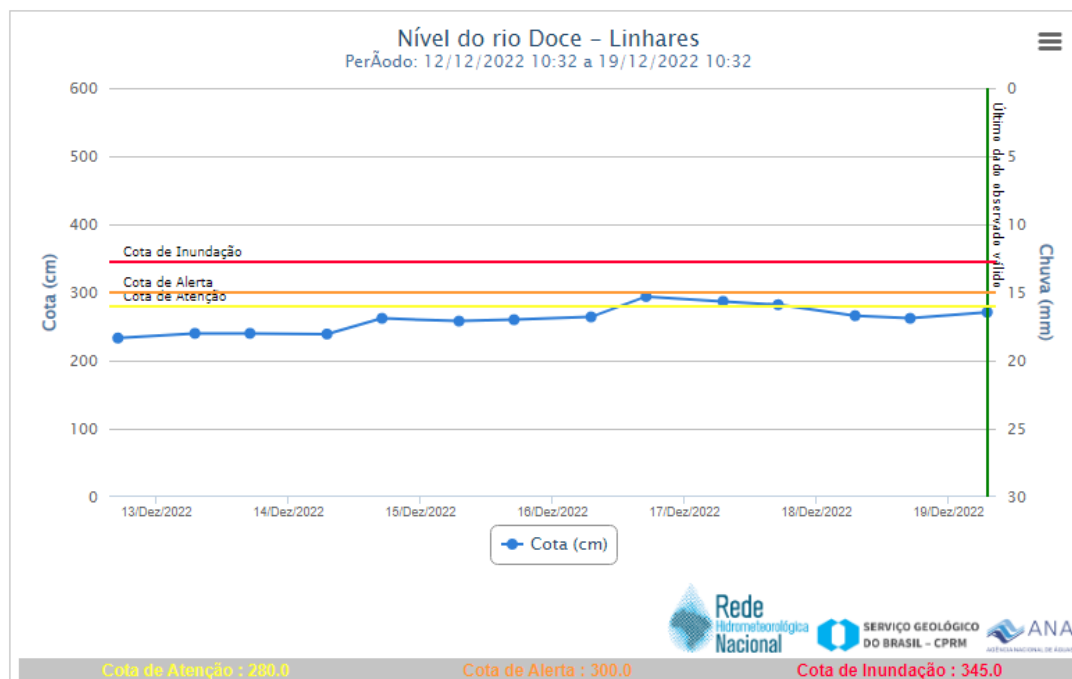


6. Nível dos Rios

a. Nível do Rio Doce – Colatina





b. Nível do Rio Doce – Linhares





7. Situação dos municípios atingidos por desastres

Marechal Floriano	<ol style="list-style-type: none">(18/12/2022) Fortes chuvas em três Localidades de Marechal Victor Hugo, Soido de Baixo e Boa esperança. Deslizamento em estradas vicinais algumas interrompidas. FONTE: COMPDEC
Muniz Freire	<ol style="list-style-type: none">(17/12/2022) ES - 379 Muniz Freire sentido luna, próximo a entrada do Distrito de São Pedro, pista parcialmente Interditada. Atualização em 19/12/2022 Segue interditada – Responsabilidade da SEAG
São Mateus	<ol style="list-style-type: none">(18/12/2022) Deslizamento na ladeira do Besouro- Av. Cricaré.(18/12/2022) Deslizamento na BR 381 São Mateus x Nova Venécia após o ponto do Bamburral.(19/12/2022) Uma barragem estourou depois da localidade de Córrego do Cavalo, Bairro Nova Era, próximo a BR no km 70, pista interditada, a água desceu para o Bairro Pedra d'agua. A ponte que dá acesso a Guriri também está instável e foi interditada. FONTE: REPDEC 
Vila Valério	<ol style="list-style-type: none">(19/12/2022) Queda de talude na Jurama, distrito de Vila Valério. Invadiu uma rua. Enviado máquinas para retirar o material.
Água Doce do Norte	<ol style="list-style-type: none">(19/12/2022) Queda de barranco atingiu uma residência, não houve vítima, bairro Bela Vista, um casal desabrigado.  <p>FONTE: COMPDEC</p>
Pinheiros	<ol style="list-style-type: none">(19/12/2022) Comunidades do Brunelli, Capitão os Rochas e assentamento Nova Conquista, sem acesso devido a interdição da estrada que liga Pinheiros a Pedro Canário, KM1 da placas do Brasil a Comunidade Brunelli. FONTE: COMPDEC



8. Pessoas Afetadas por desastres

Município	Desalojados	Desabrigados	Feridos	Desaparecidos	Óbitos	Abrigo
Pedro Canário	17					
Água Doce do Norte		2				Aluguel Social
TOTAL	17	2	-	-	-	-

* Números de vítimas estimados, dados em atualização.

** Dados referentes a chuva das últimas 24h.

9. Postos de Comando

Não há postos de Comando instalados até o momento



10. Decretações

	Município	Decreto	SE/ECP	Data do Evento	Tipo Desastre	Situação
1	SÃO MATEUS	14323/2022	SE	21/11/22	Tempestade local/convectivas/chuvas intensa	Homologado - Nº2078-S
2	VILA PAVÃO	1835/2022	SE	25/11/2022	Tempestade local/convectivas/chuvas intensa	Homologado - Nº2076-S
3	CARIACICA	332/2022	SE	25/11/2022	Tempestade local/convectivas/chuvas intensa	Homologado - Nº2117-S
4	LINHARES	1606/2022	SE	25/11/2022	Alagamentos	Homologado - Nº 2160-S
5	FUNDÃO	1374/2022	SE	25/11/2022	Tempestade local/convectivas/chuvas intensa	
6	SANTA LEOPOLDINA	446/2022	SE	28/11/2022	Tempestade local/convectivas/chuvas intensa	Homologado - Nº2118-S
7	IBIRAÇU	6302/2022	SE	28/11/2022	Tempestade local/convectivas/chuvas intensa	
8	ARACRUZ	43152/2022	SE	29/11/2022	Tempestade local/convectivas/chuvas intensa	
9	VIANA	230/2022	SE	28/11/2022	Tempestade local/convectivas/chuvas intensa	Homologado - 2161- S
10	JOÃO NEIVA	8769/2022	SE	28/11/2022	Tempestade local/convectivas/chuvas intensa	
11	SOORETAMA	1369/2022	SE	24/11/2022	Alagamentos	



11. Boletim Rodovias

a. Rodovias Federais

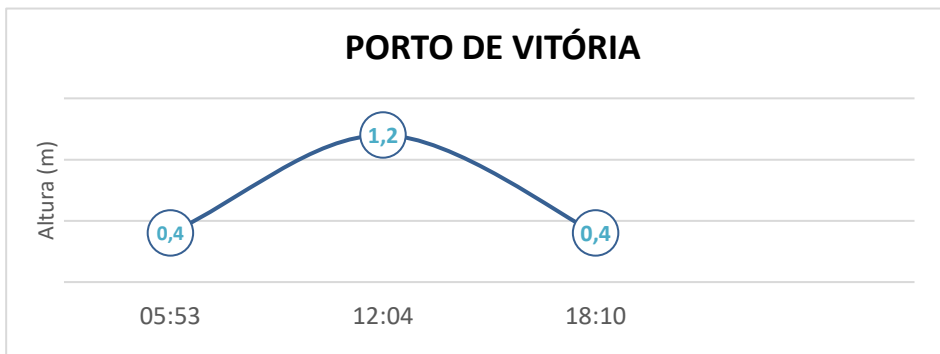
Rodovia	Observação
BR 101	Km 17 - Pedro Canário – Interdição Parcial – Deslizamento Km 71,5 – São Mateus – Interdição Total – Erosão Km 162,3 – Linhares – Interdição total – Excesso de água Km 249 - Serra- Interdição Parcial – Erosão do acostamento sentido Sul
Atualizado às 10:30 de 19/12/2022. FONTE: PRF – https://twitter.com/PRF191ES ECO – https://twitter.com/_eco101	

b. Rodovias Estaduais

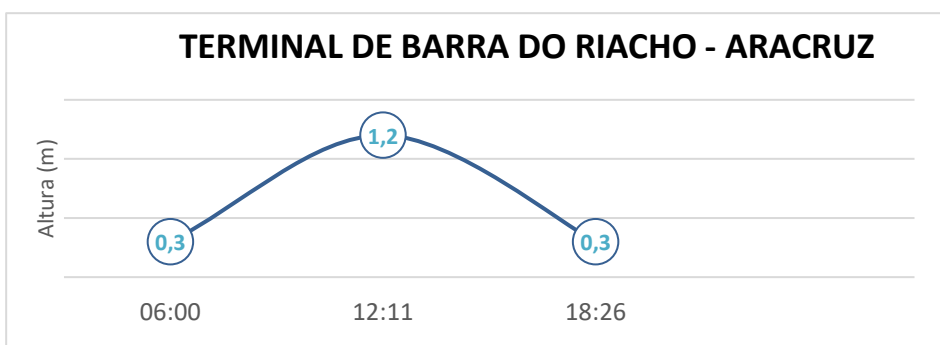
Rodovia	Observação
ES 379	Muniz Freire sentido Lúna, próximo a entrada do Distrito de São Pedro, pista parcialmente interditada – Informado pelo DER que é de responsabilidade da SEAG.
Atualizado às 10:30 de 19/12/2022. FONTE: PRF – https://twitter.com/PRF191ES ECO – https://twitter.com/_eco101	



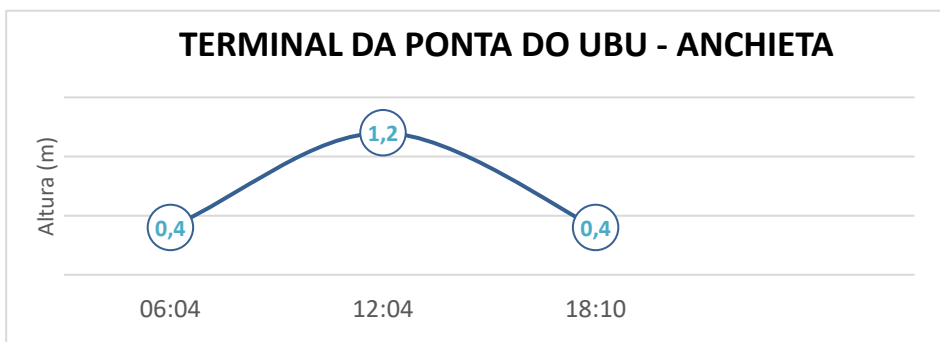
12. Tábua de Marés



No dia 19 de dezembro de 2022, em Vitória, conforme gráfico, podemos observar que a primeira baixa-mar ocorre às 05h53min e a segunda as 18h10min. A primeira preia-mar acontece às 12h04min.



No dia 19 de dezembro de 2022, em Barra do Riacho - Aracruz, conforme gráfico, podemos observar que a primeira baixa-mar ocorre às 06h00min e a segunda ocorre às 18h26min. A primeira preia-mar acontece às 12h11min.



No dia 19 de dezembro de 2022, em Ponta do Ubu - Anchieta, conforme gráfico, podemos observar que a primeira baixa-mar ocorre às 06h04min e a segunda as 18h10min. A primeira preia-mar acontece às 12h04min.