



BOLETIM EXTRAORDINÁRIO DA DEFESA CIVIL

Atualizado às 17h de 26 de Outubro de 2022

A Coordenadoria Estadual de Proteção e Defesa Civil, órgão pertencente ao Corpo de Bombeiros Militar do Estado do Espírito Santo, registra:

1. Plano de Emprego: **ALERTA**

2. Acumulados de Chuva em 24 horas

Os maiores acumulados de chuva nas últimas 24 horas registrados entre os municípios que possuem estação meteorológica do Cemaden:

ACUMULADO DE CHUVA		
	Município	Quant (mm)
1	Ibitirama	100,04
2	Aracruz	71,17
3	Serra	56,08
4	Santa Leopoldina	49,49
5	Vila Pavão	39,00
6	Pancas	35,21
7	Fundão	26,54
8	São Domingos do Norte	26,11
9	Santa maria de Jetibá	21,55

FONTE: Cemaden

* Demais municípios registraram acumulados de chuva inferiores a 20 mm.

** A tabela acima apresenta somente municípios que possuem pluviômetros automáticos do Cemaden que estão operantes.

3. Alertas Vigentes

	Alerta	Descrição	Município	Nível
1	2481	Risco Hidrológico	São Mateus	Moderado
2	2493	Risco Hidrológico	Ibiraçu	Moderado
3	2494	Risco Hidrológico	Aracruz	Moderado
4	2495	Risco de Movimento de Massa	Ibiraçu	Moderado
5	2496	Risco Hidrológico	João Neiva	Moderado
6	2497	Risco de Movimento de Massa	Aracruz	Moderado
7	2499	Risco Hidrológico	Ibitirama	Moderado
8	2500	Risco de Movimento de Massa	Ibitirama	Moderado

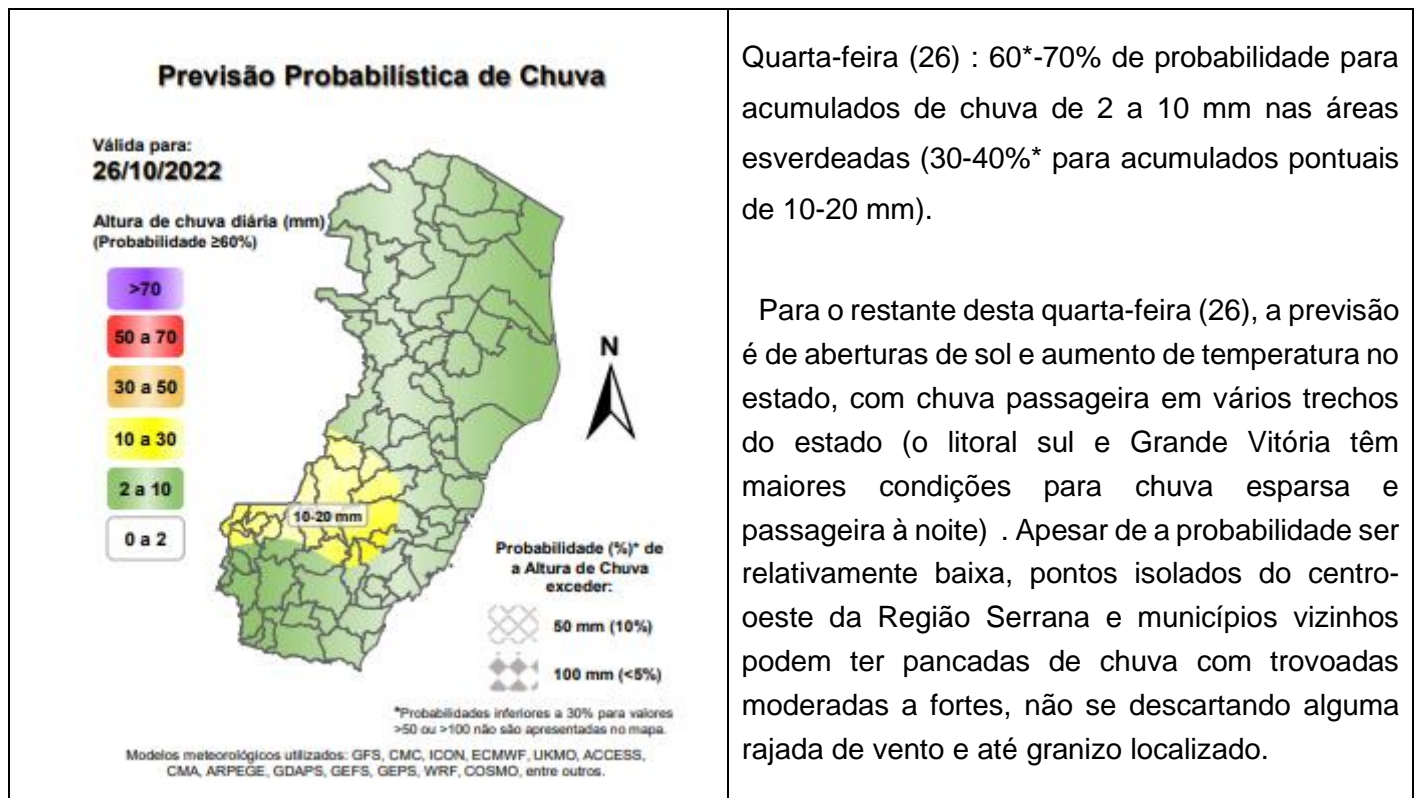
FONTE: Cemaden

Outras informações sobre plano emprego da Cepdec e os alertas vigentes no Estado do Espírito Santo estão disponíveis no site ALERTA! (www.alerta.es.gov.br).

4. Avisos Meteorológicos

AVISOS METEOROLÓGICOS		
Número		Fonte
1	Aviso reportando risco de Tempestade Convectiva, nível Perigo Potencial, para a Região Serrana do Espírito Santo. Validade a noite do dia 26/10/2022.	Alerta ES

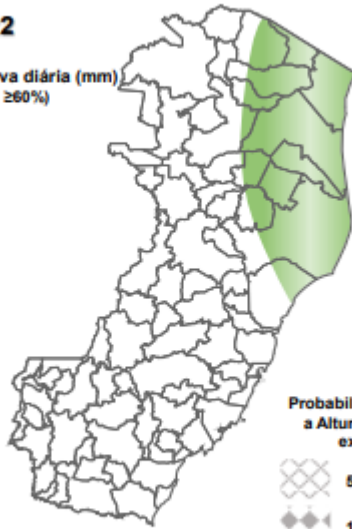
5. Previsão Meteorológica



Previsão Probabilística de Chuva

Válida para:
27/10/2022

Altura de chuva diária (mm)
(Probabilidade $\geq 60\%$)



Probabilidade (%)* de
a Altura de Chuva
exceder:



*Probabilidades inferiores a 30% para valores
>50 ou >100 não são apresentadas no mapa.

Modelos meteorológicos utilizados: GFS, CMC, ICON, ECMWF, UKMO, ACCESS,
CMA, ARPEGE, GDAPS, GEFS, GEPS, WRF, COSMO, entre outros.

A quinta-feira (27) deve apresentar maiores períodos de tempo aberto no estado, ainda com possibilidade de chuva passageira no setor nordeste. Não há expectativa de chuva para as demais regiões e a temperatura máxima sobe 2 a 4 °C em relação ao dia anterior..

Quinta-feira (27) : 60% de probabilidade para acumulados de chuva de 2 a 10 mm em trechos da área esverdeada. Não há expectativa de acumulados de chuva nas demais áreas.

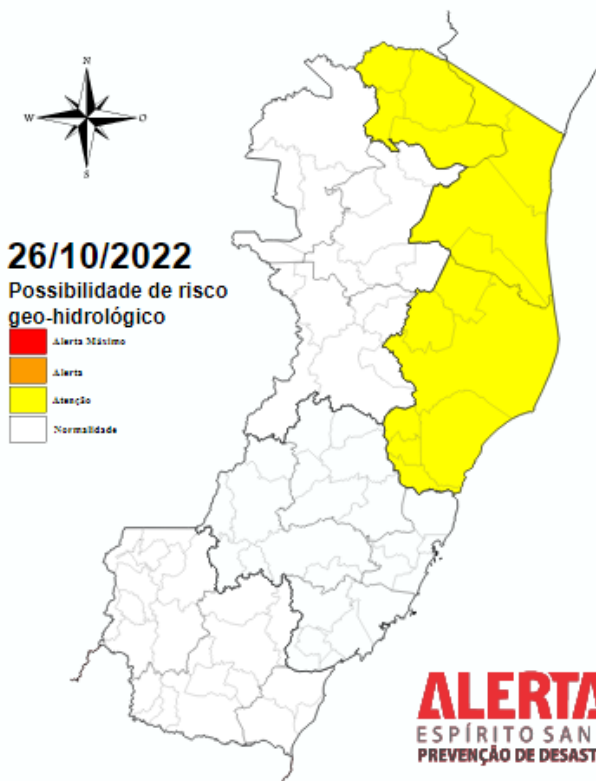
Fonte: BAMES*

*Informações sobre condições meteorológicas extremas podem ser vistas no boletim meteorológico no site do ALERTA! (<https://alerta.es.gov.br/boletim-meteorologico>).

6. Boletim Geo-Hidroológico

PREVISÃO DE RISCO GEO-HIDROLÓGICO

Fonte: Cemaden



Fonte: <https://www.cemaden.gov.br/categoria/riscos-geo-hidrologicos/>
Acessado em: 26/10/2022

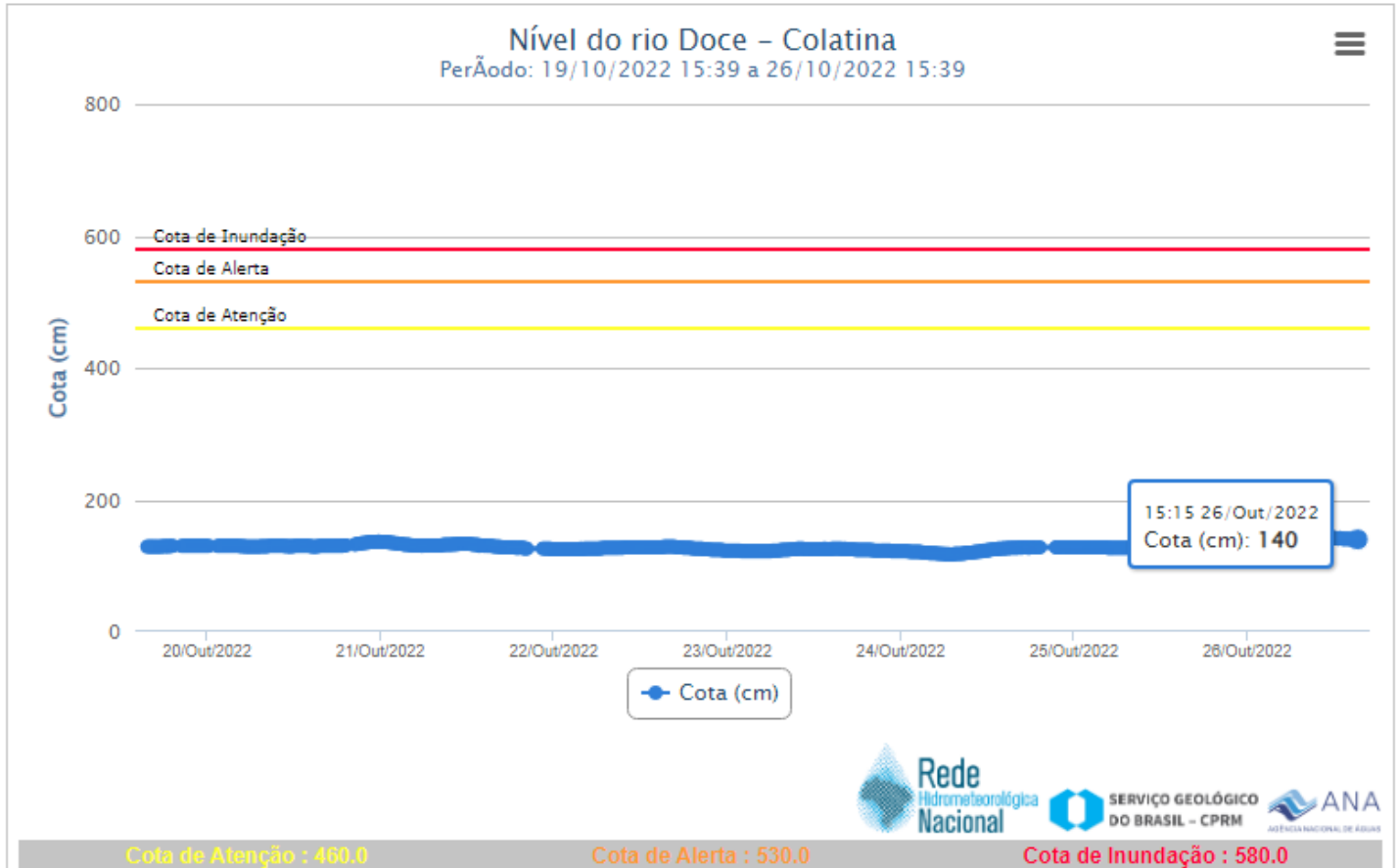
Considera-se **MODERADA** a possibilidade de ocorrência de **eventos hidrológicos** no litoral Norte do ES, devido à previsão de pancadas de chuva. Considera-se **MODERADA** a possibilidade de ocorrência de **movimentos de massa** na Região Norte do ES com potencial para elevados acumulados.

Fonte: CEMADEN



7. Nível dos Rios

a. Nível do Rio Doce – Colatina



b. Nível do Rio Doce – Linhares

Sem dados disponíveis

8. Situação dos Municípios Atingidos por Desastres

Município	Descrição
Aracruz	<ol style="list-style-type: none"> (25/10/2022) Próximo a escadaria do Bairro São Camilo o muro de uma residência cedeu na área de serviço. (25/10/2022) Alagamento nas imediações da rodoviária e Supermercado Casagrande. (25/10/2022) Inundação no canal em construção na grande Bela Vista; (25/10/2022) Alagamento na rua principal do bairro Limão;
Ibiraçu	<ol style="list-style-type: none"> (25/10/2022) Ruas alagadas no Bairro Campanharo, Centro e Ericina. (25/10/2022) Desabamento de muro no Bairro Residencial, sem vítimas.



Rio Bananal	1. (25/10/2022) Ruas alagadas, destelhamento de uma residência no bairro São Sebastião.
Ibitirama	1. (25/10/2022) Prédio da secretaria de educação foi destelhado devido aos fortes ventos. 2. (25/10/2022) Barreiras e árvores caídas.

8. Pessoas Afetadas por desastres

Município	Desalojados	Desabrigados	Feridos	Desaparecidos	Óbitos	Abrigo

OBS: As informações ainda estão sendo levantadas.

1. Postos de Comando

Não há postos de Comando instalados até o momento.

2. Decretações

Não há decretação vigente para os eventos atuais.

3. Boletim Rodovias

a. Rodovias Federais

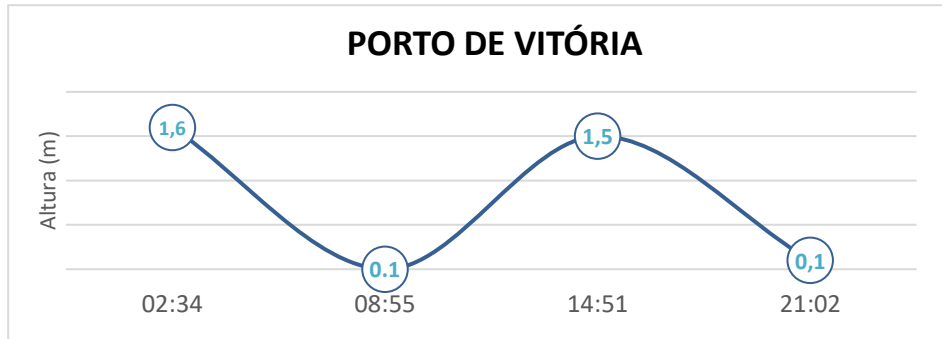
Rodovia	Observação
Atualizado às 16h30 de 25/10/2022 FONTE: Eco101 - https://twitter.com/_eco101 PRF - https://twitter.com/PRF191ES	

b. Rodovias Estaduais

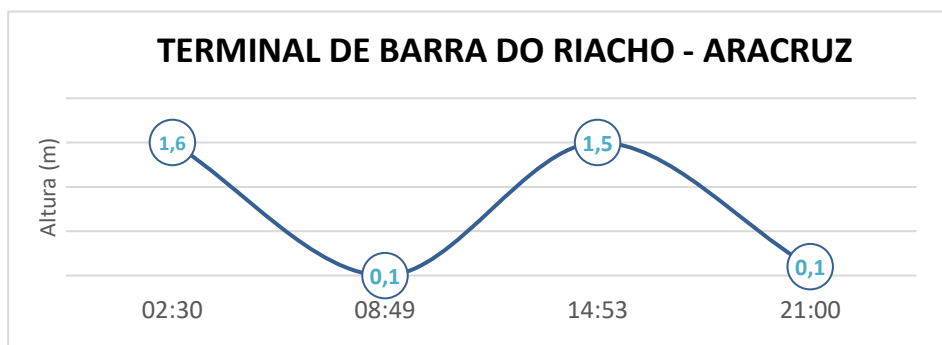
Rodovia	Observação
FONTE: DER Atualizado às 16h30 de 25/10/2022	



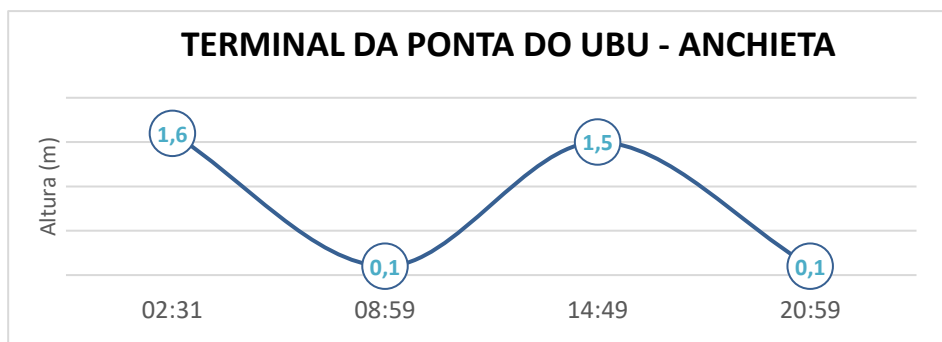
4. Tábua de Marés



No dia 25 de Outubro de 2022, em Vitória, conforme gráfico, podemos observar que a primeira baixa-mar ocorre às 07h04min e a segunda às 19h25min. A primeira preia-mar acontece às 00h57min e a seguinte preia-mar ocorrerá às 13h02min.



No dia 25 de Outubro de 2022, em Barra do Riacho - Aracruz, conforme gráfico, podemos observar que a primeira baixa-mar ocorre às 08h49min e a segunda às 21h00min. A primeira preia-mar acontece às 02h30min e a seguinte preia-mar ocorrerá às 14h53min.



No dia 25 de Outubro de 2022, em Ponta do Ubu - Anchieta, conforme gráfico, podemos observar que a primeira baixa-mar ocorre às 08:59min e a segunda as 20h59min. A primeira preia-mar acontece às 02h31min e a seguinte preia-mar ocorrerá às 14:49min.