



BOLETIM EXTRAORDINÁRIO DA DEFESA CIVIL

Atualizado às 11h de 12 de Fevereiro de 2022

A Coordenadoria Estadual de Proteção e Defesa Civil, órgão pertencente ao Corpo de Bombeiros Militar do Estado do Espírito Santo, registra:

1. Acumulados de Chuva em 24 horas

Os maiores acumulados de chuva nas últimas 24 horas registrados entre os municípios que possuem estação meteorológica do Cemaden:

Acumulado de chuva		
	Município	Quant. (mm)
1	João Neiva	83,3
2	Santa Maria De Jetibá	76,97
3	Santa Leopoldina	67,76
4	Alegre	65,4
5	Ibiraçu	58,62
6	Venda Nova Do Imigrante	57,2
7	Marechal Floriano	41,6
8	Afonso Cláudio	37,41
9	Ibitirama	35
10	Marilândia	34,8
11	Pancas	29,33
12	Itarana	27,2
13	Água Doce Do Norte	27
14	Castelo	25,42
15	Itaguaçu	24,9
16	Conceição Do Castelo	20,2
17	Governador Lindenberg	19,08
18	Ibatiba	18,4
19	Muqui	15
20	Alfredo Chaves	15

FONTE: Cemaden

* Demais municípios registraram acumulados de chuva inferiores a 15 mm.

** A tabela acima apresenta somente municípios que possuem pluviômetros automáticos do Cemaden que estão operantes.

2. Alertas Vigentes

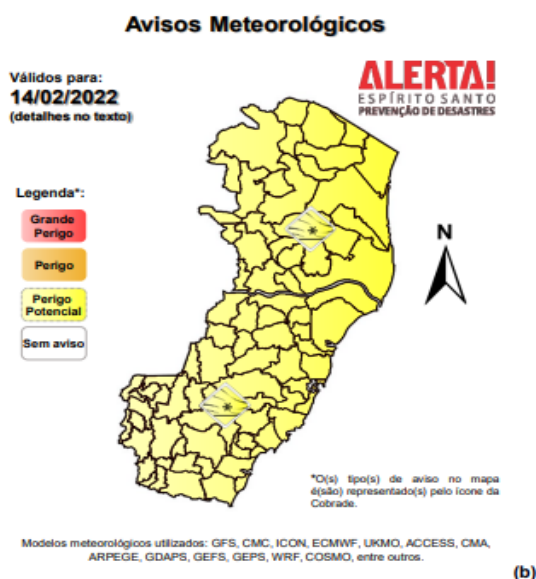
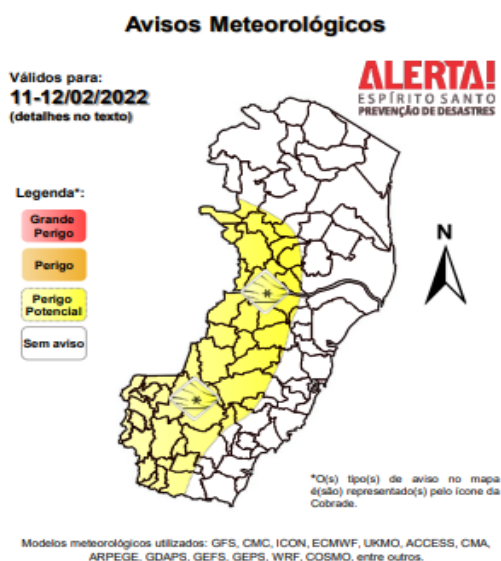
	Alerta	Descrição	Município	Nível	Fonte
1	837	Risco Hidrológico	Linhares	Alto	Cemaden
2	839	Risco Hidrológico	Colatina	Alto	Cemaden
3	877	Risco Hidrológico	Baixo Guandu	Alto	Cemaden
4	708	Risco de Movimento de Massa	Apiacá	Moderado	Cemaden
5	842	Risco de Movimento de Massa	Guaçuí	Moderado	Cemaden
6	852	Risco de Movimento de Massa	Ibatiba	Moderado	Cemaden
7	854	Risco de Movimento de Massa	Ibitirama	Moderado	Cemaden
8	855	Risco de Movimento de Massa	Iúna	Moderado	Cemaden
9	874	Risco de Movimento de Massa	João Neiva	Moderado	Cemaden
10	879	Risco de Movimento de Massa	Santa Maria de Jetibá	Moderado	Cemaden

FONTE: Cemaden

Outras informações sobre plano emprego da Cepdec e os alertas vigentes no Estado do Espírito Santo estão disponíveis no site ALERTA! (www.alerta.es.gov.br).

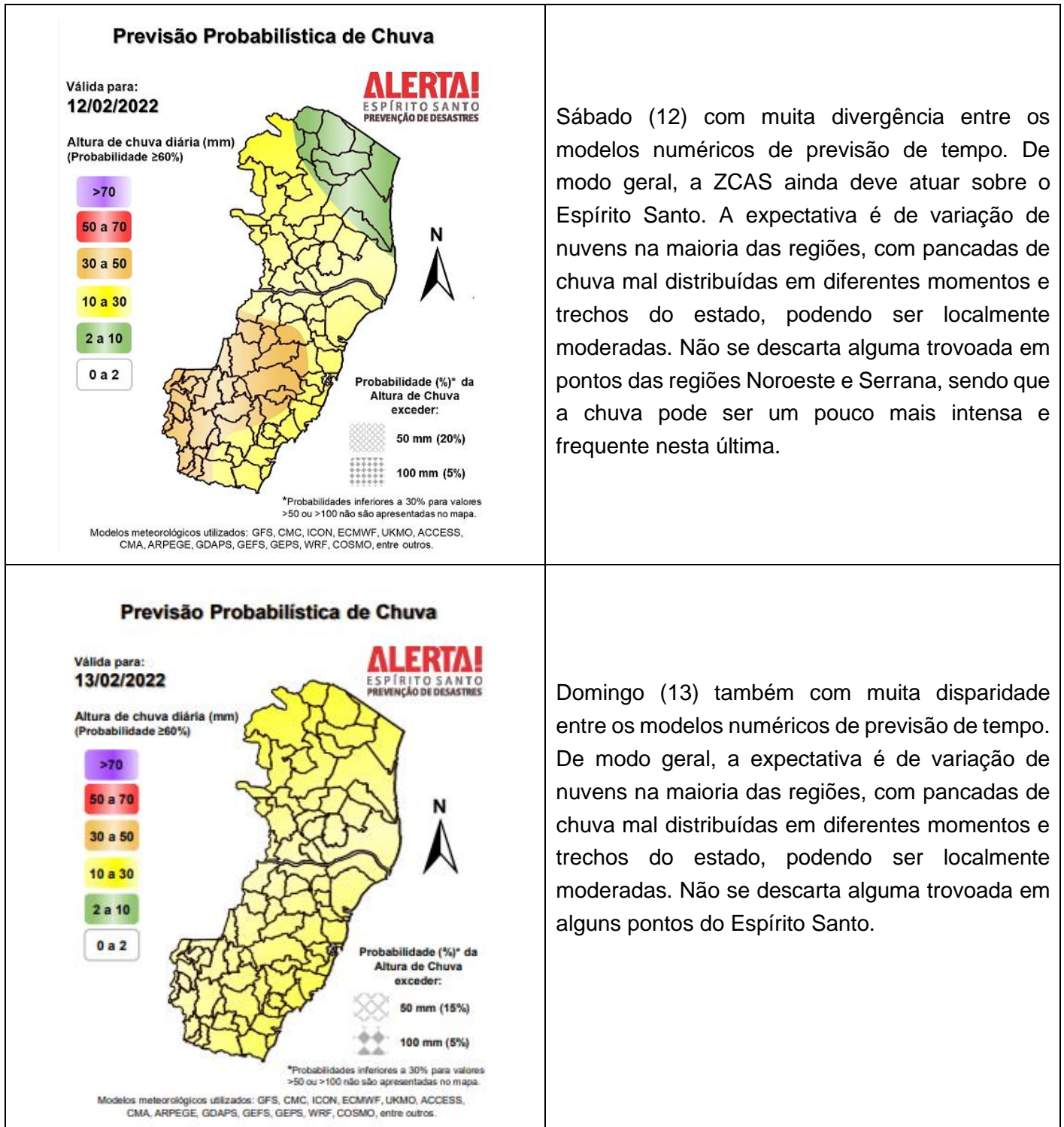
3. Avisos Meteorológicos

AVISOS METEOROLÓGICOS	Fonte
Aviso INMET reportando risco de Chuvas Intensas, nível Perigo Potencial, para todo Espírito Santo. Validade até o dia 13/02/2022 até 10h00.	INMET
Tempestade local/convectiva ligada à Zona de Convergência, Perigo potencial, do centro-sudoeste à região dos Pontões Capixabas. Validade 11 (tarde/noite) a 12/02/2022 (madrugada).	ALERTA!



Validade	Tipo	Nível	Região Afetada
11 (tarde/noite) a 12/02/2022 (madrugada)	Tempestade local/convectiva ou chuvas intensas ligadas à Zona de Convergência	Perigo potencial	Do centro-sudoeste à região dos Pontões Capixabas (Figura 4a – área amarelada)
14/02/2022 (tarde/noite)	Tempestade local/convectiva ligada à Zona de Convergência	Perigo potencial	Pontos isolados do estado (Figura 4b)

4. Previsão Meteorológica



Fonte: BAMES

*Informações sobre condições meteorológicas extremas podem ser vistas no boletim meteorológico no site doALERTA! (<https://alerta.es.gov.br/boletim-meteorologico>)

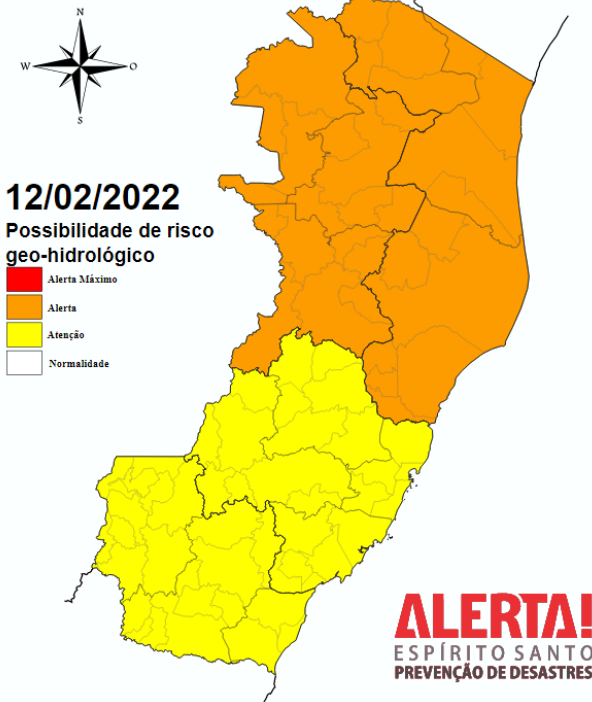
* Os modelos apresentaram muita discordância entre si para estes intervalos de chuva.



5. Previsão de Risco Geo-Hidrologico

PREVISÃO DE RISCO GEO-HIDROLÓGICO

Fonte: Cemaden



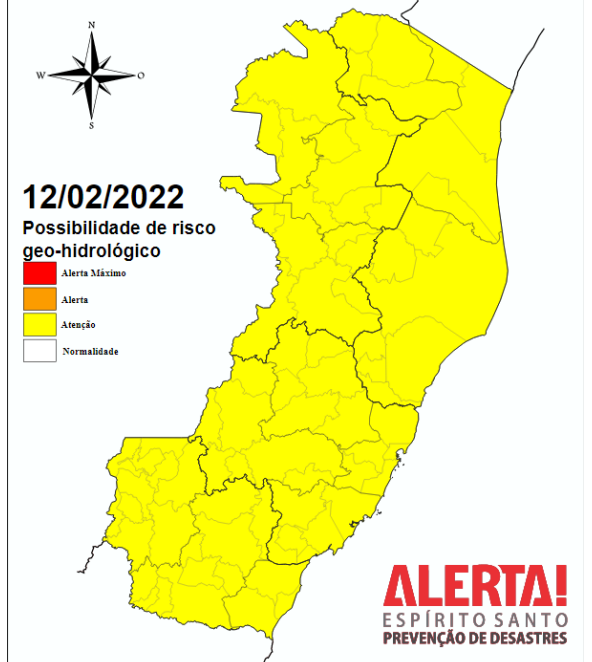
RISCO HIDROLÓGICO

Considera-se **ALTA** a possibilidade de ocorrência de eventos hidrológicos nas mesorregiões Noroeste e Litoral Norte do Espírito Santo, devido aos acumulados preexistentes que aumentaram a umidade do solo e/ou a previsão meteorológica de altos acumulados de precipitação. Neste contexto, é ALTA possibilidade de ocorrência de inundações nas bacias hidrográficas dessas regiões, dado o aumento dos níveis dos rios e a propagação da onda de inundação. No momento, alguns rios já se encontram fora da calha, como os Rios Muriaé e Doce. Também não se descarta a ocorrência de enxurradas e alagamentos urbanos nas regiões metropolitanas.

Considera-se **MODERADA** a possibilidade de ocorrência de eventos hidrológicos nas mesorregiões, Sul e Central do Espírito Santo, devido aos acumulados de chuva, à previsão de pancadas e chuvas contínuas ao longo do dia. Assim, não se descarta a possibilidade de ocorrência de inundações e enxurradas e alagamentos urbanos nas regiões mencionadas.

PREVISÃO DE RISCO GEO-HIDROLÓGICO

Fonte: Cemaden



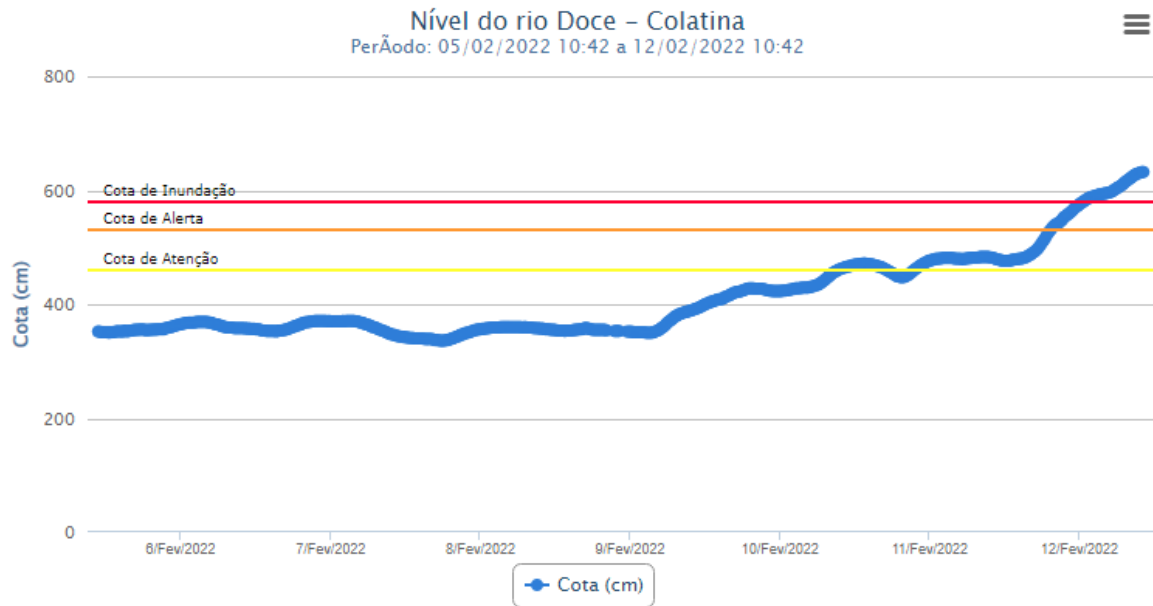
RISCO GEOLÓGICO

Considera-se **MODERADA** a possibilidade de ocorrência de movimentos de massa na Zona da Mata Mineira, Vale do Rio Doce, Região Metropolitana de Belo Horizonte e todo o Espírito Santo (com destaque para a porção central e leste), devido aos acumulados dos últimos dias e semanas, além da previsão meteorológica, que indica chuva ao longo do dia com potencial para acumulados elevados, que poderão deflagrar deslizamentos pontuais, especialmente nas regiões de serra e/ou densamente urbanizadas.



6. Nível dos Rios

a. Nível do Rio Doce – Colatina

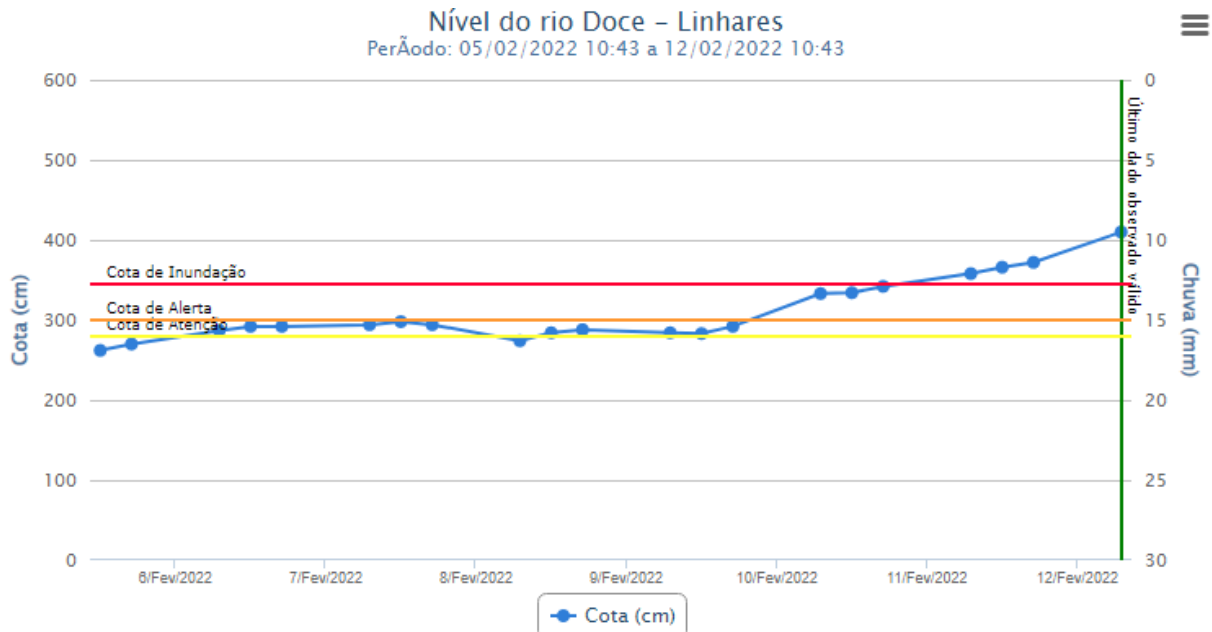


Cota de Atenção : 460.0

Cota de Alerta : 530.0

Cota de Inundação : 580.0

b. Nível do Rio Doce – Linhares



Cota de Atenção : 280.0

Cota de Alerta : 300.0

Cota de Inundação : 345.0

Fonte: Sace - CPRM



7. Situação dos Municípios Atingidos por Desastres

Município	Ocorrências
Muniz Freire	<ol style="list-style-type: none">1. (10/02/2022) ES 181 MF x Alegre, via parcialmente interditada em alguns pontos. (Nas localidades de Bugari, Amorim, Mata do Barão).2. (10/02/2022) Três residências atingidas, pelas fortes chuvas 2 (duas) alagamento e 1 (uma) movimento de massa, (cozinha totalmente destruída).3. (12/02/2022) Movimento de massa interditou a ES 181 na saída de muniz freire sentido Alegre. (Pista parcialmente liberada) <p>FONTE: Compdec</p>
Guaçuí	<ol style="list-style-type: none">1. (10/02/2022) Chuva forte atingiu o município, houve a queda de muro sobre uma residência, sem registro de vítimas. <p>FONTE: Compdec</p>
Ibiritama	<ol style="list-style-type: none">1. (10/02/2022) Queda barreira sentindo estrada rural perto do laticínio Aguiar, sem vítimas. Chuva volumosa no distrito de Santa Marta.2. (11/02/2022) Alguns deslizamentos de talude atingiram a rodovia ES-185 km 62, foi efetuado a limpeza. <p>FONTE: Compdec</p>
Linhares	<ol style="list-style-type: none">1. (11/02/2022) O Rio Doce está em cota de Inundação, Defesa Civil Municipal ciente e tomando as devidas medidas. <p>FONTE: Repdec</p>
Mantenópolis	<ol style="list-style-type: none">1. (11/02/2022) Deslizamento de talude atinge parte de uma residência no Distrito de São José. Família orientada a ficar em uma casa ao lado segura. <p>FONTE: Compdec</p>
Iúna	<ol style="list-style-type: none">1. (11/02/2022) Deslizamento de terra no Distrito de Pequiá, três casas em risco. Moradores encaminhados para casa de parentes e local isolado. <p>FONTE: Compdec</p>
Santa Maria de Jetibá	<ol style="list-style-type: none">1. (12/02/2022) Uma forte chuva atingiu a cidade alagando as ruas Hermann Miertchink, Tercio Correa, Camilo Vieira Mendonça e Waldemar Dettmann.2. (12/02/2022) A rodovia 264 na altura da localidade de Vila dos Italianos teve 2 pontos de interdição devido a queda de árvores. Bombeiros e prefeitura realizaram a desobstrução.3. (12/02/2022) Alguns comércios foram alagados, alguns pontos do município estão sem energia. <p>FONTE: Compdec</p>



Colatina	<ol style="list-style-type: none">(11/02/2022) O Rio Doce está em cota de Inundação, Defesa Civil Municipal ciente e tomando as devidas medidas.(12/02/2022) Foram registrados em pontos de inundação em algumas ruas dos bairros Martinelli, Colatina Velha e Maria das Graças. FONTE: Compdec
Brejetuba	<ol style="list-style-type: none">(12/02/2022) Movimento de massa atingiu parte de uma residencia no distrito de São Jorge. Uma pessoa foi encaminhada para o hospital. Fonte: Compdec

8. Pessoas Afetadas por desastres

Município	Desalojados	Desabrigados	Feridos	Desaparecidos	Óbitos	Abrigo	FONTE
Muniz Freire	3						
Colatina	8						
Brejetuba			1				
Total	11	0	1	0	0		

9. Postos de Comando

Não há postos de Comando instalados até o momento.

10. Decretações

Sem decretações para os eventos atuais.

11. Boletim Rodovias

a. Rodovias Federais

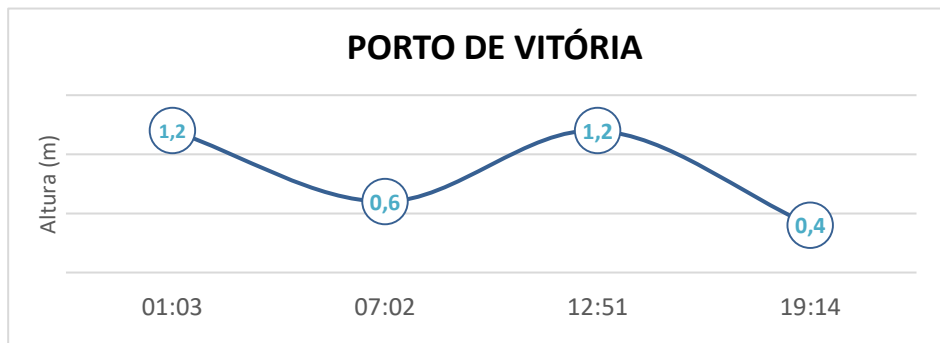
Rodovia	Observação
-	Sem registro de interdições nas rodovias federais
Atualizado às 10h30 de 12/02/2022 FONTE: Eco101 - https://twitter.com/_eco101 PRF - https://twitter.com/PRF191ES	

b. Rodovias Estaduais

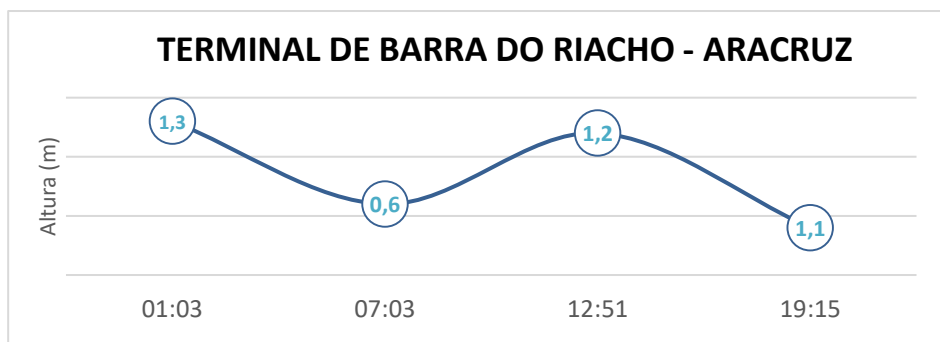
Rodovia	Observação
ES 181	Movimento de massa interditou parcialmente a ES 181 na saída de muniz freire sentido Alegre.
Atualizado às 10h40 de 12/02/2022 FONTE: DER https://der.es.gov.br/	



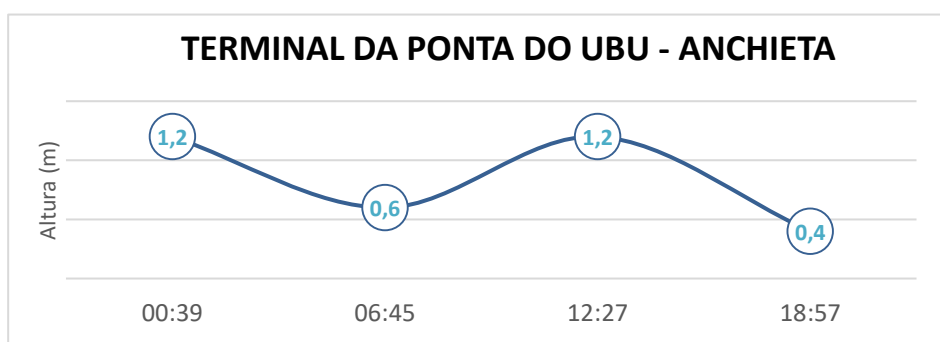
12. Tábua de Marés



No dia 12 de Fevereiro de 2022, em Vitória, conforme gráfico, podemos observar que a primeira baixa-mar ocorre às 07h02min e a segunda às 19h14min. A primeira preia-mar acontece às 01h03min e a segunda às 12h51min.



No dia 12 de Fevereiro de 2022, em Barra do Riacho - Aracruz, conforme gráfico, podemos observar que a primeira baixa-mar ocorre às 07h03min e a segunda às 19h15min. A primeira preia-mar acontece às 01h03min e a segunda às 12h51min.



No dia 12 de fevereiro de 2022, em Ponta do Ubu - Anchieta, conforme gráfico, podemos observar que a primeira baixa-mar ocorre às 06h45min e a segunda às 18h57min. A primeira preia-mar acontece às 00h39min e a segunda às 12h27min.

Fonte dos dados: <https://www.marinha.mil.br/chm/tabuas-de-mare>