



BOLETIM EXTRAORDINÁRIO DA DEFESA CIVIL

Atualizado às 06h de 09 de Fevereiro de 2022

A Coordenadoria Estadual de Proteção e Defesa Civil, órgão pertencente ao Corpo de Bombeiros Militar do Estado do Espírito Santo, registra:

1. Acumulados de Chuva em 24 horas

Os maiores acumulados de chuva nas últimas 24 horas registrados entre os municípios que possuem estação meteorológica do Cemaden:

Acumulado de chuva		
	Município	Quant. (mm)
1	Rio Novo Do Sul	69.2
2	Conceição Do Castelo	64.8
3	Cachoeiro De Itapemirim	63.66
4	Muqui	58.8
5	Ibatiba	55.4
6	Ibitirama	51.6
7	Atílio Vivacqua	49.4
8	Castelo	48.69
9	Iúna	34.6
10	Irupi	34.4
11	Presidente Kennedy	32.6
12	São José Do Calçado	30.8
13	Brejetuba	30.4
14	Apiacá	29.2
15	Mimoso Do Sul	27.2
16	Vargem Alta	26.2
17	Itapemirim	25.22
18	Marechal Floriano	24.4
19	Alegre	24.18
20	Afonso Cláudio	21.05
21	Alfredo Chaves	20
22	Guaçuí	15.75
23	Piúma	15.2
24	Anchieta	10.8
25	Itarana	10.8

FONTE: Cemaden

* Demais municípios registraram acumulados de chuva inferiores a 10 mm.

** A tabela acima apresenta somente municípios que possuem pluviômetros automáticos do Cemaden que estão operantes.



2. Alertas Vigentes

	Alerta	Descrição	Município	Nível	Fonte
1	655	Risco de Movimento de Massa	Colatina	Moderado	Cemaden
2	692	Risco de Movimento de Massa	Marilândia	Moderado	Cemaden
3	708	Risco de Movimento de Massa	Apiacá	Moderado	Cemaden
4	715	Risco de Movimento de Massa	Vila Pavão	Moderado	Cemaden
5	822	Risco de Movimento de Massa	Cachoeiro de Itapemirim	Moderado	Cemaden

FONTE: Cemaden

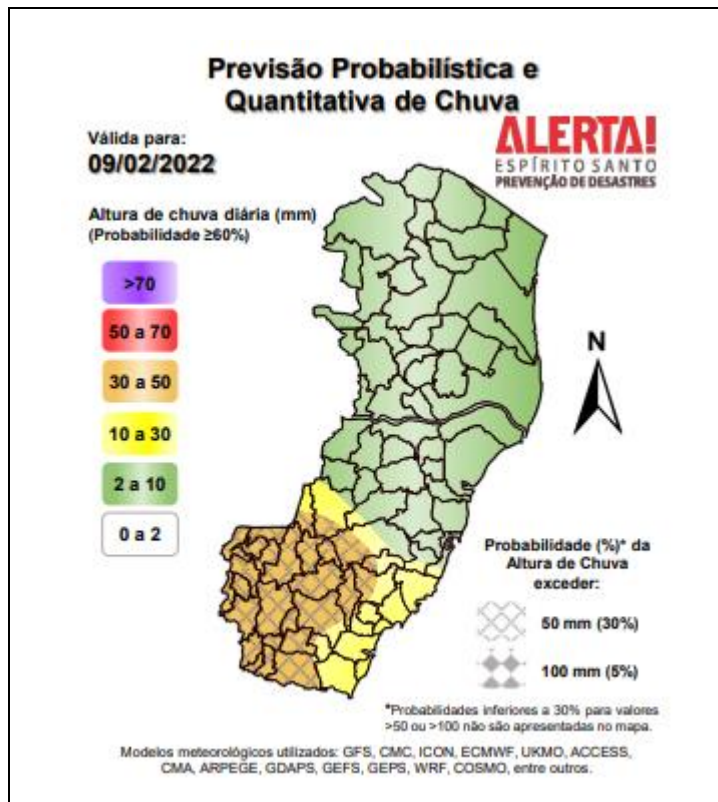
Outras informações sobre plano emprego da Cepdec e os alertas vigentes no Estado do Espírito Santo estão disponíveis no site ALERTA! (www.alerta.es.gov.br).

3. Avisos Meteorológicos

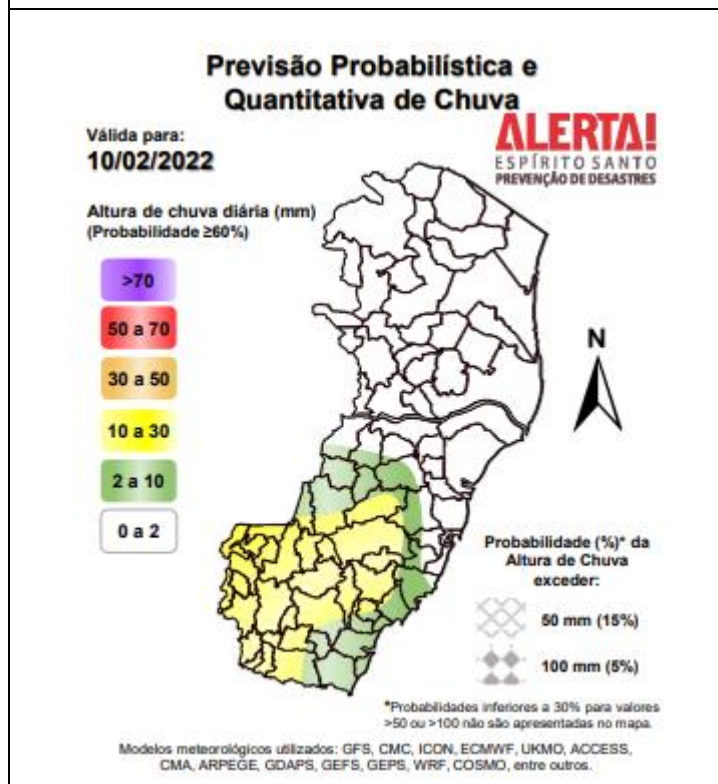
AVISOS METEOROLÓGICOS	Fonte
Aviso INMET reportando risco de chuvas intensas, nível perigo, para todo Estado. Válido até 09/02/2022 - 10h00.	INMET
Aviso INMET reportando risco de chuvas intensas, nível perigo potencial, para região Sul e Serrana espírito-santense. Válido até 09/02/2022 - 11h00.	INMET
Aviso ALERTA!ES reportando risco de Tempestade local/convectiva ligada a Zona de Convergência, nível Perigo potencial, parte das regiões Serrana e Sul do ES. Validade 09/02/2022 (tarde/noite).	ALERTA!ES



4. Previsão Meteorológica



Quarta-feira (09) ainda de tempo abafado no estado, que tem aberturas de sol na maioria das regiões. Ainda assim, há risco de temporais isolados no centro-sudoeste capixaba, devido à atuação da ZCAS. As demais regiões podem registrar pancadas de chuva mal distribuídas, mas o predomínio é de tempo aberto.



Quinta-feira (10) com aberturas de sol e tempo abafado no estado. Ocorrem pancadas esparsas de chuva nas regiões Sul e Serrana. As demais regiões devem ter predomínio de sol, sem expectativa de chuva

Fonte: BAMES*

*Informações sobre condições meteorológicas extremas podem ser vistas no boletim meteorológico no site doALERTA! (<https://alerta.es.gov.br/boletim-meteorologico>)

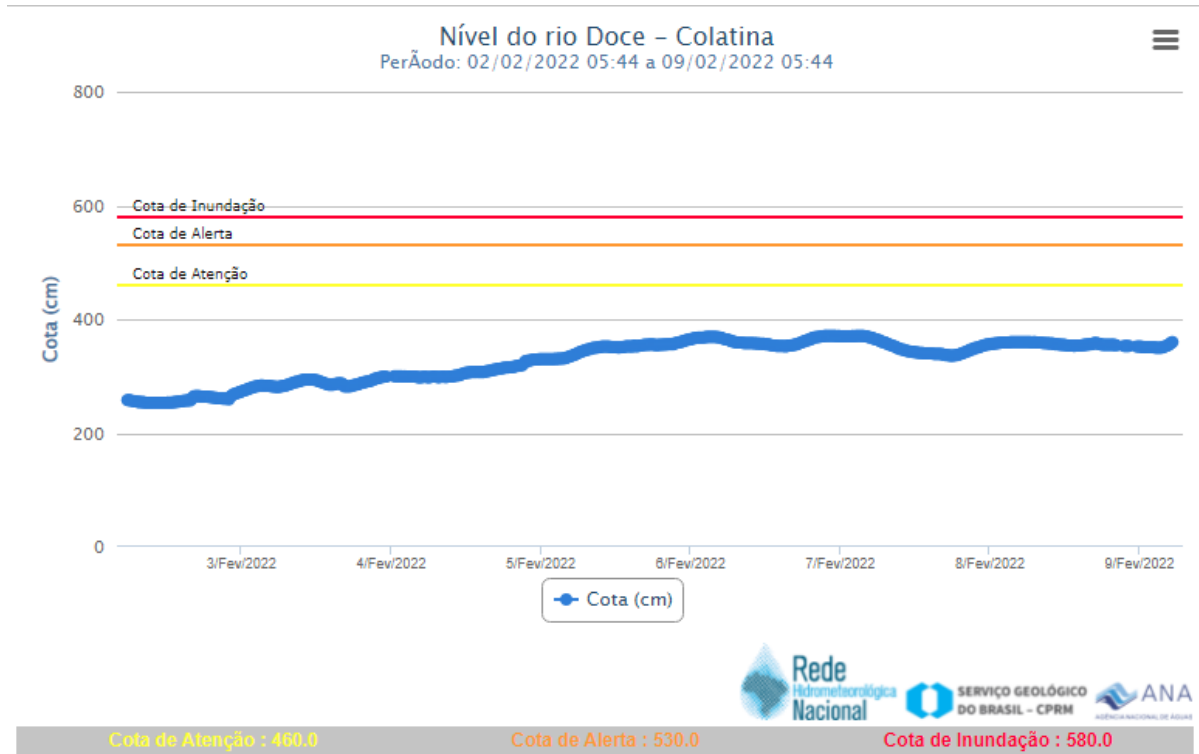


5. Previsão de Risco Geo-Hidrologico

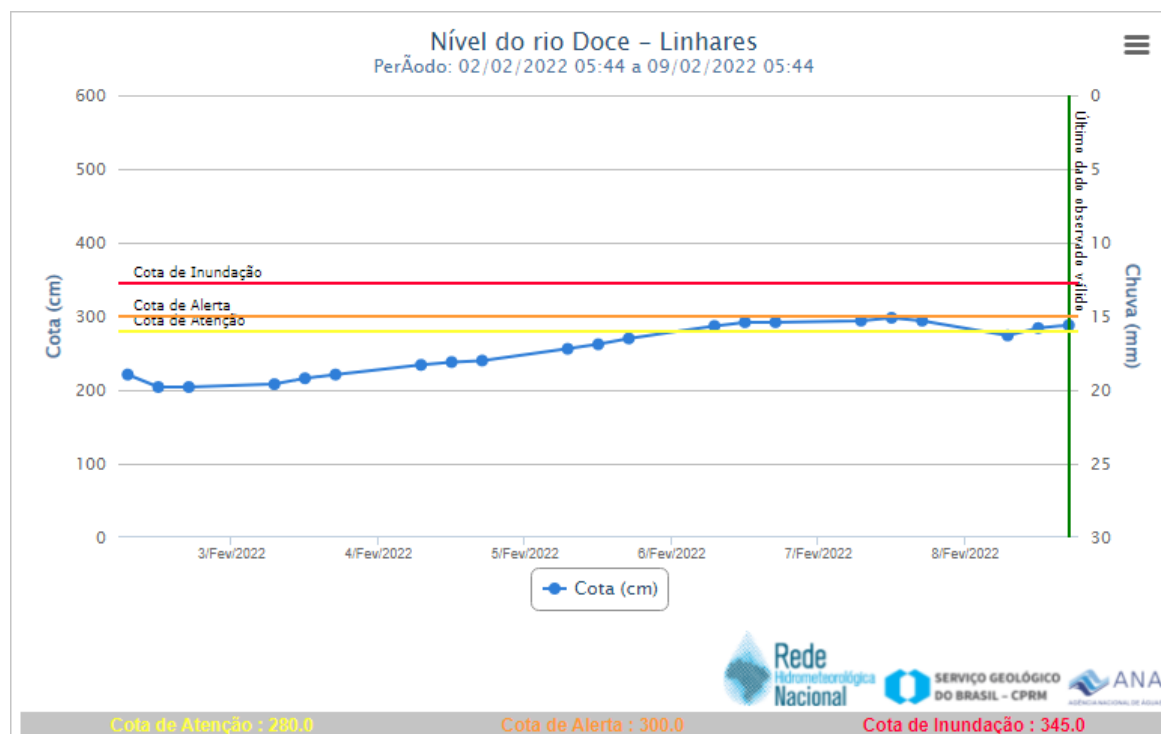
Sem dados.

6. Nível dos Rios

a. Nível do Rio Doce – Colatina



b. Nível do Rio Doce – Linhares





7. Situação dos Municípios Atingidos por Desastres

Município	Descrição
Bom Jesus do Norte	<ol style="list-style-type: none">(03/02/2022) Ruas parcialmente afetadas pelo transbordo do Rio Itabapoana com altura se 3.05 sendo sua cota de transbordo em 2.10 até o momento 1 pessoa e aproximadamente 38 pessoas desalojados. FONTE: Repdec
Vila Valério	<ol style="list-style-type: none">(03/02/2022) Destelhamento da Escola do Córrego Tesouro. FONTE: Compdec
Nova Venécia	<ol style="list-style-type: none">(03/02/2022) Foi registrada uma ocorrência de tombamento de muro, nas proximidades do Córrego da Serra, apenas danos e avarias, sem registro de vítimas e outros. FONTE: Repdec
Colatina	<ol style="list-style-type: none">(04/02/2022) Foram registrados movimento de massa, alagamentos e inundações nas comunidades de Bela Aurora, Córrego da Piaba, Distrito de Itapina, São João Grande. Fonte: COMPDEC
Barra de São Francisco	<ol style="list-style-type: none">(04/02/2022) No distrito de Vila Paulista foram registrados pontos de alagamento e queda de muro. Sem vitimas. Fonte: REPDEC
Cachoeiro de Itapemirim	<ol style="list-style-type: none">(04/04/2022) Queda do muro da 1ª cia do 3º BBM.(04/04/2022) Foram registrados varios pontos de alagamentos no município.(05/02/2022) Ruas e casas alagadas, a água já escoou, 4 casas foram interditadas por movimento de massa, duas no bairro Paraíso e duas no bairro Amarelo. Fonte: REPDEC
Vila Pavão	<ol style="list-style-type: none">(04/02/2022) Pontos de alagamento na localidade do Cérrgo São sebastião .(04/02/2022) Movimento de massa interditou parcialmente o trecho da ES220 que liga Vila Pavão ao distrito de Todos os Santos.(05/02/2022) Algumas estradas foram obstruídas, a equipe de limpeza já está atuando no município. Fonte:Compdec



Rio Bananal	<p>1. (03/02/2022) Um pequeno barramento da região transbordou e inundou alguns acessos as comunidades de Santa Helena e de Santa Rita. Sem desalojados ou desabrigados</p> <p>Fonte: REPDEC</p>
Mantenópolis	<p>1. (05/02/2022) Parte do vertedouro de uma barragem cedeu, prefeito e secretário de obras acionados, não há risco de rompimento, maquinário trabalhando no local.</p> <p>2. (06/02/2022) Queda de um muro na rua João Pereira, bairro Bela Vista.</p> <p>3. (06/02/2022) Deslizamento no conjunto habitacional de São José. Família com 2 pessoas desalojadas, irão para casa de parentes. Assistência Social acionada.</p> <p>FONTE: Repdec/ Compdec</p>



8. Pessoas Afetadas por desastres

Município	Desalojados	Desabrigados	Feridos	Desaparecidos	Óbitos	Abrigo
Barra de São Francisco	3					
Cachoeiro de Itapemirim	3					
Mantenópolis	2					
Total	8	0	0	0	0	

9. Postos de Comando

Não há postos de Comando instalados até o momento.

10. Decretações

Sem decretações para os eventos atuais.

11. Boletim Rodovias

a. Rodovias Federais

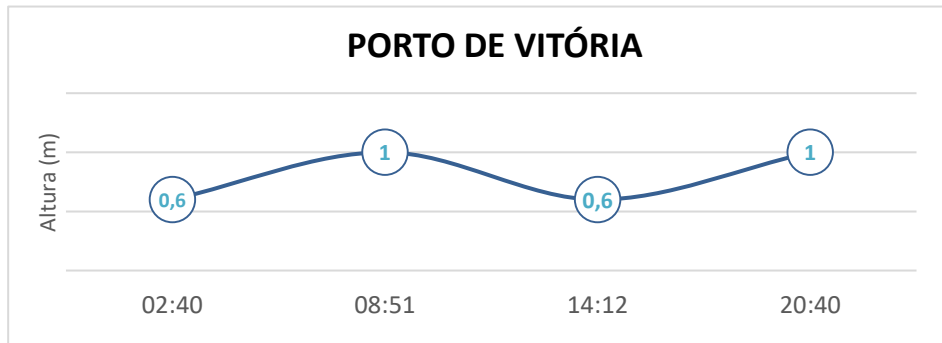
Rodovia	Observação
-	Sem registro de interdições nas rodovias federais
Atualizado às 05h30 de 09/02/2022 FONTE: Eco101 - https://twitter.com/_eco101 PRF - https://twitter.com/PRF191ES	

b. Rodovias Estaduais

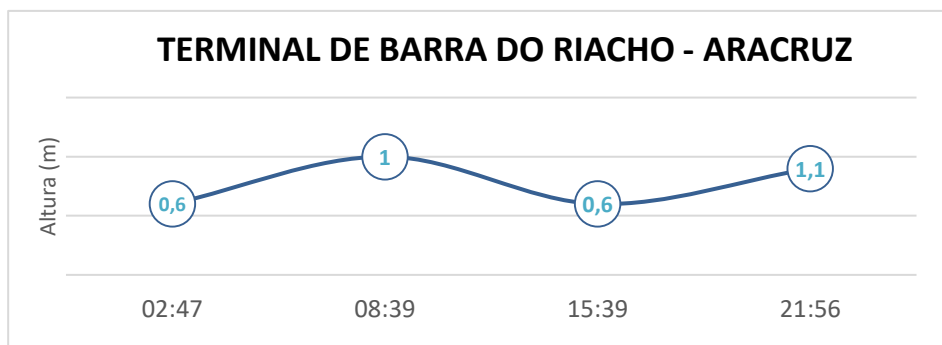
Rodovia	Observação
-	Sem registro de interdições
Atualizado às 05h30 de 09/02/2022 FONTE: DER https://der.es.gov.br/	



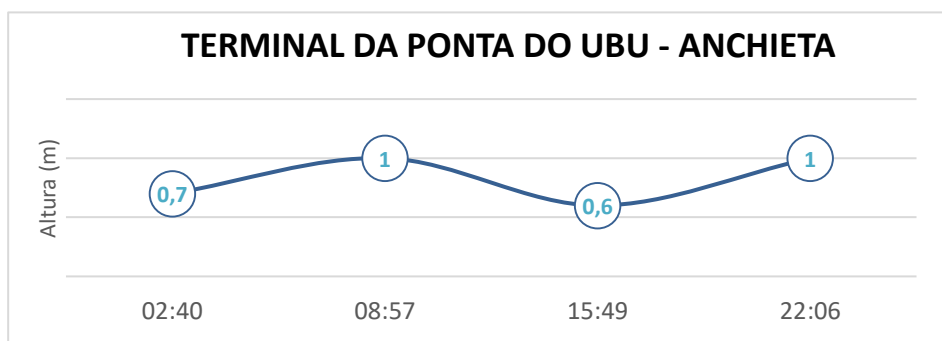
12. Tábua de Marés



No dia 09 de Fevereiro de 2022, em Vitória, conforme gráfico, podemos observar que a primeira baixa-mar ocorre às 02h40min e a segunda as 15h49min . A primeira preia-mar acontece às 08h51min e a seguinte preia-mar ocorrerá às 20h40min.



No dia 09 de Fevereiro de 2022, em Barra do Riacho - Aracruz, conforme gráfico, podemos observar que a primeira baixa-mar ocorre às 02h47min e a segunda as 15h39min. A primeira preia-mar acontece às 08h39min e a seguinte preia-mar ocorrerá às 21h56min.



No dia 09 de fevereiro de 2022, em Ponta do Ubu - Anchieta, conforme gráfico, podemos observar que a primeira baixa-mar ocorre às 02h40min e a segunda as 15h49min. A primeira preia-mar acontece às 08h57min e a seguinte preia-mar ocorrerá às 22h06min.

Fonte dos dados: <https://www.marinha.mil.br/chm/tabuas-de-mare>