



## BOLETIM EXTRAORDINÁRIO DA DEFESA CIVIL

### Atualizado às 17h de 05 de fevereiro de 2022

A Coordenadoria Estadual de Proteção e Defesa Civil, órgão pertencente ao Corpo de Bombeiros Militar do Estado do Espírito Santo, registra:

#### 1. Acumulados de Chuva em 24 horas

Os maiores acumulados de chuva nas últimas 24 horas registrados entre os municípios que possuem estação meteorológica do Cemaden:

Acumulado de chuva		
	Município	Quant. (mm)
1	Colatina	66,48
2	Água Doce do Norte	65,20
3	Santa Leopoldina	58,47
4	Pancas	52,11
5	Vila Pavão	36,20
6	Ecoporanga	32,31
7	Apiacá	28,00
8	Barra de São Francisco	27,57
9	São Domingos do Norte	25,17
10	Marilândia	23,20
11	Governador Lindenberg	22,79
12	Mantenópolis	21,05
13	João Neiva	18,70
14	Cachoeiro de Itapemirim	18,32
15	Itarana	15,80
16	Itaguaçu	15,60
17	Brejetuba	12,40
18	Aracruz	11,83
19	Guaçuí	11,20
20	Alegre	11,00

FONTE: Cemaden

\* Demais municípios registraram acumulados de chuva inferiores a 10 mm.

\*\* A tabela acima apresenta somente municípios que possuem pluviômetros automáticos do Cemaden que estão operantes.



## 2. Alertas Vigentes

	<b>Alerta</b>	<b>Descrição</b>	<b>Município</b>	<b>Nível</b>	<b>Fonte</b>
1	655	Risco de Movimento de Massa	Colatina	Moderado	Cemaden
2	692	Risco de Movimento de Massa	Marilândia	Moderado	Cemaden
3	698	Risco Hidrológico	Marechal Floriano	Moderado	Cemaden
4	699	Risco de Movimento de Massa	Marechal Floriano	Moderado	Cemaden
5	704	Risco Hidrológico	Cachoeiro de Itapemirim	Moderado	Cemaden
6	705	Risco de Movimento de Massa	Cachoeiro de Itapemirim	Moderado	Cemaden
7	706	Risco de Movimento de Massa	Alfredo Chaves	Moderado	Cemaden
8	707	Risco Hidrológico	Alfredo Chaves	Moderado	Cemaden
9	708	Risco de Movimento de Massa	Apicá	Moderado	Cemaden
10	715	Risco de Movimento de Massa	Vila Pavão	Moderado	Cemaden

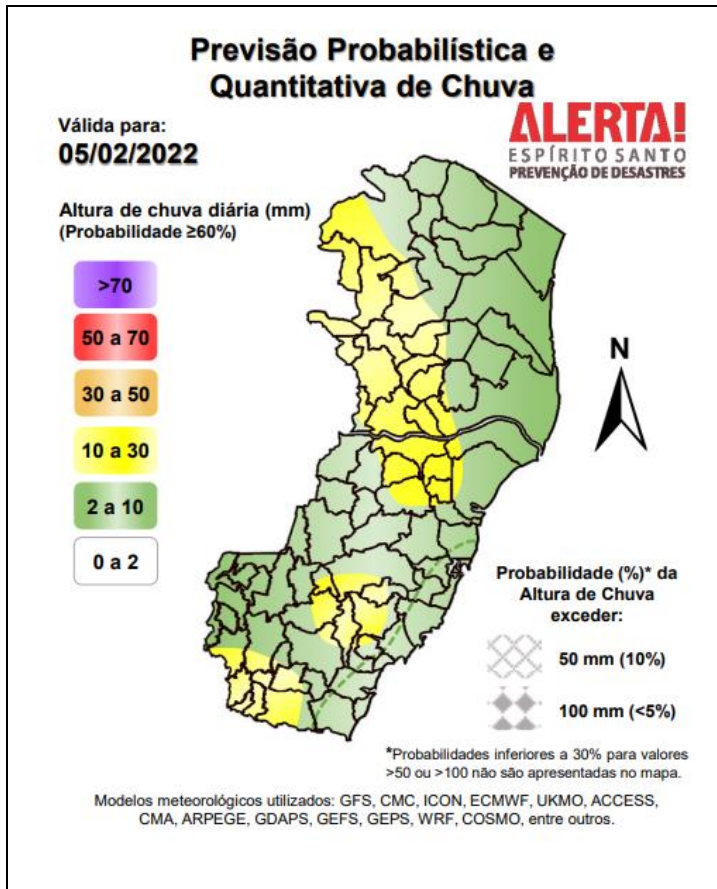
FONTE: Cemaden

Outras informações sobre plano emprego da Cepdec e os alertas vigentes no Estado do Espírito Santo estão disponíveis no site ALERTA! ([www.alerta.es.gov.br](http://www.alerta.es.gov.br)).

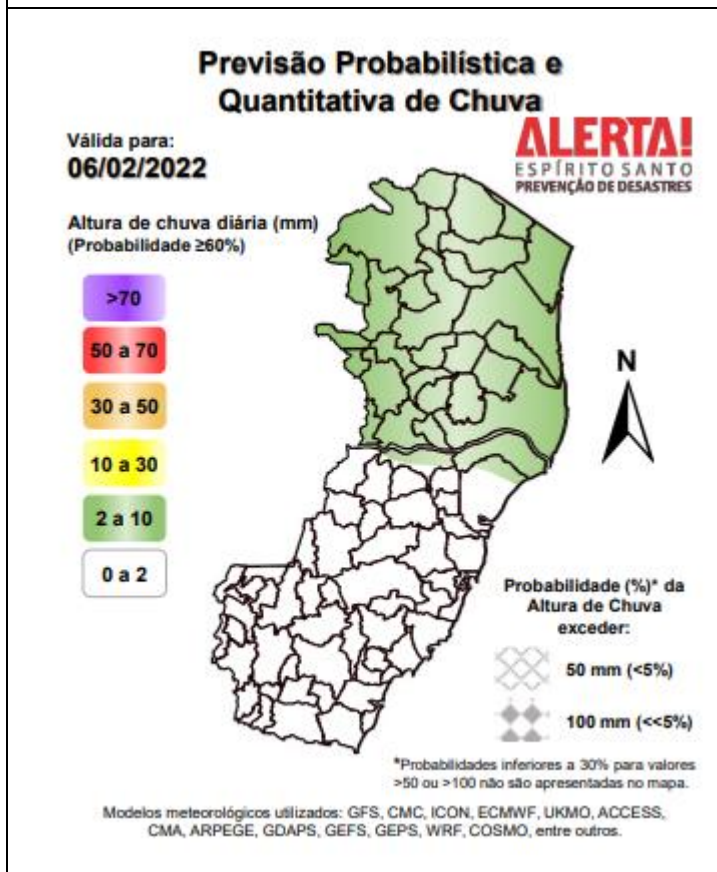
## 3. Avisos Meteorológicos

Sem avisos meteorológicos vigentes.

#### 4. Previsão Meteorológica



Sábado (05) com mais aberturas de sol e calor na maioria das regiões, mas ainda com chuva/pancada de chuva rápida e possíveis trovoadas devido à formação de alguns aglomerados convectivos, mais provável da tarde para a noite. A chuva deve ser mal distribuída no litoral sudeste do estado, que deve ter predomínio de sol.

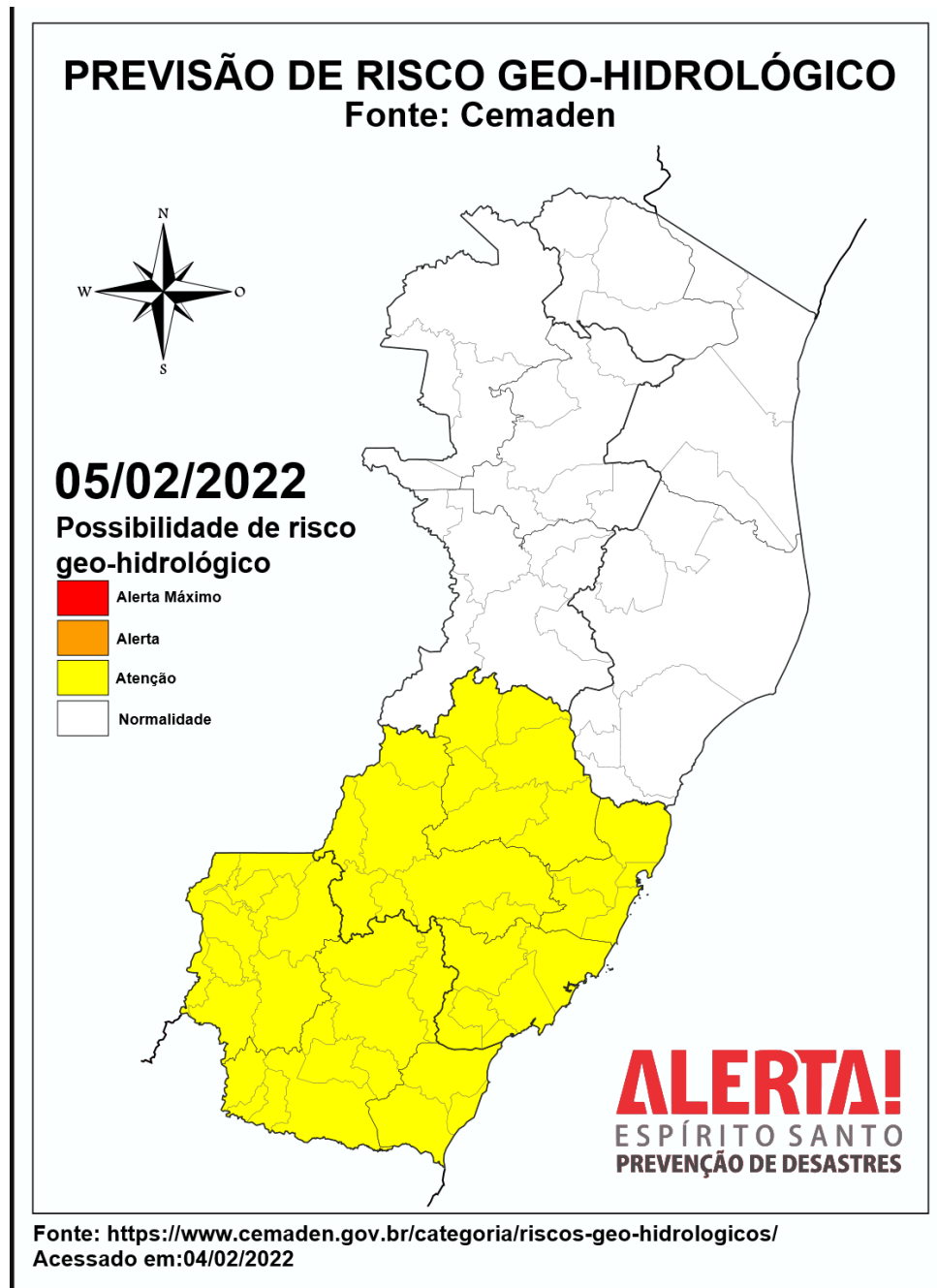


O domingo (06) tem predomínio de sol e calor no estado, sendo que ainda pode chover de forma esparsa e passageira em pontos da metade norte (área verde). A probabilidade de chuva é muito pequena para as demais regiões, que devem registrar tempo aberto. Probabilidade de 60% para chuvas de 1-5 mm em pontos da área esverdeada. A probabilidade de chuva (1-2 mm) é menor que 30% para as demais regiões do estado

Fonte: BAMES\*

\*Informações sobre condições meteorológicas extremas podem ser vistas no boletim meteorológico no site do ALERTA! (<https://alerta.es.gov.br/boletim-meteorologico>)

## 5. Previsão de Risco Geo-Hidrologico



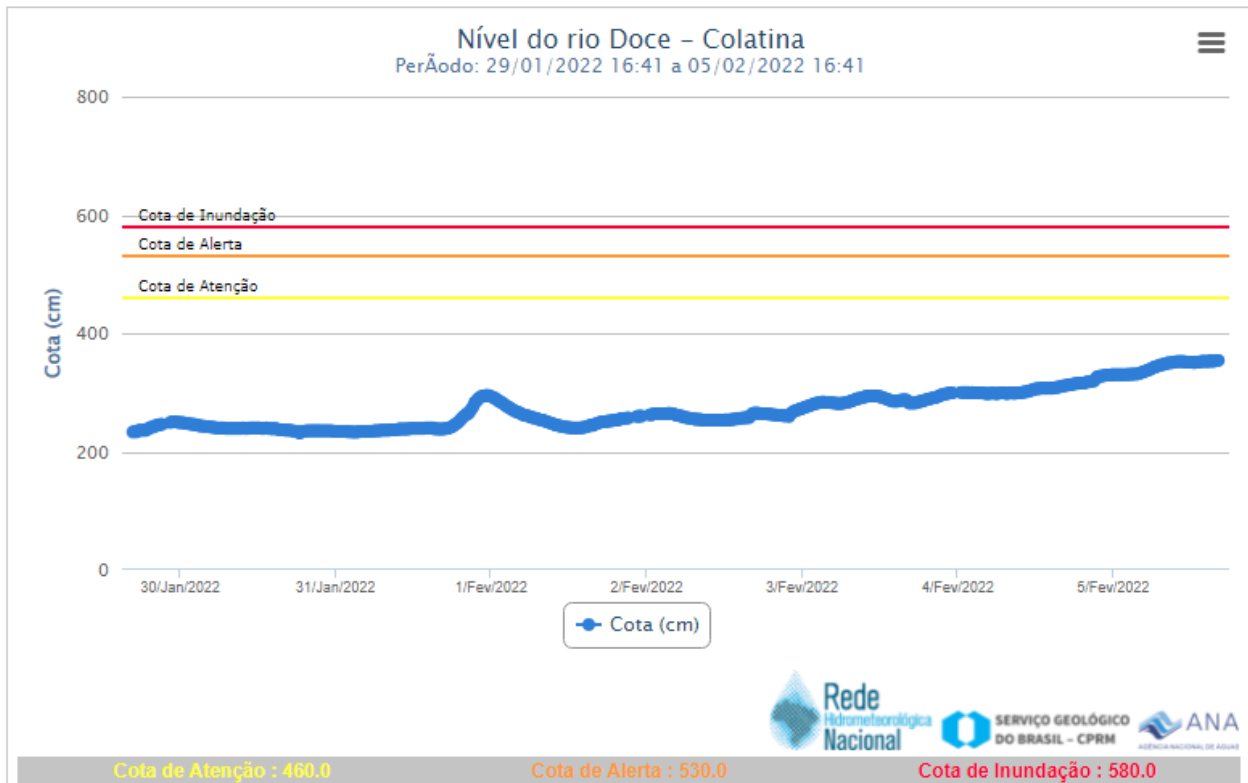
### RISCO GEO-HIDROLÓGICO

Considera-se MODERADA a possibilidade de ocorrência de deslizamentos de terra e a ocorrência de eventos hidrológicos na região Central e Sul Espírito-Santense, devido aos acumulados observados nos últimos dias e à previsão de chuvas com possibilidade de pancadas de forte intensidade que poderão ser suficientes para deflagrar deslizamentos de terra pontuais. Não se descarta a possibilidade de ocorrência de inundações e enxurradas.

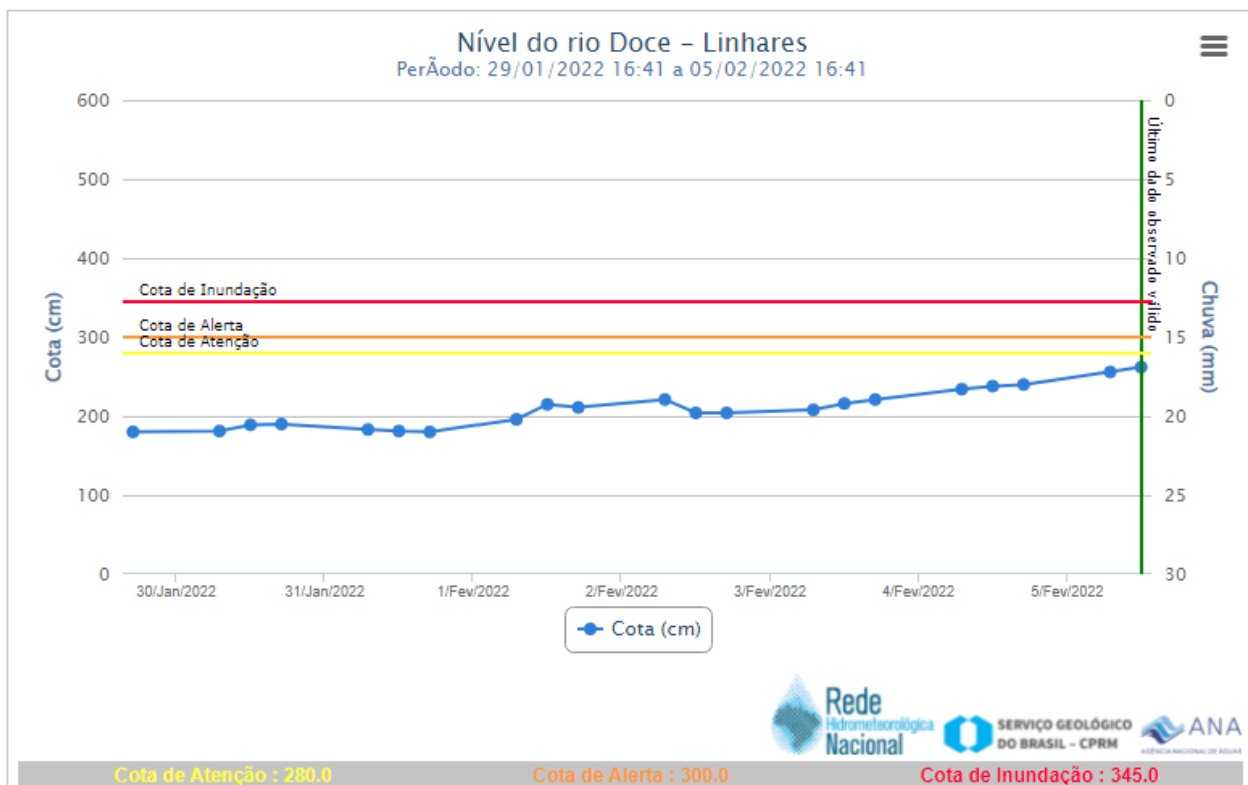


## 6. Nível dos Rios

### a. Nível do Rio Doce – Colatina



### b. Nível do Rio Doce – Linhares





## 7. Situação dos Municípios Atingidos por Desastres

Município	Descrição
<b>Mimoso do Sul</b>	<ol style="list-style-type: none"><li>(01/02/2022) Queda de muro de residência sem vítimas.</li><li>(01/02/2022) Bloco rochoso próximo a casa com família retirada por segurança.</li><li>(01/02/2022) Muro da área do pátio da pestalose cedeu. Acúmulo de água e lama no interior das instalações.</li><li>(01/02/2022) Movimento de massa na ES 261</li></ol> FONTE: Repdec
<b>Itapemirim</b>	<ol style="list-style-type: none"><li>(01/02/2022) Deslizamento de terra atingiu uma família. Parede caiu e houveram 3 desalojados e 1 ferido.</li><li>(02/02/2022) Duas residências interditadas no bairro Namitalla Ayub, as famílias se recusaram a sair.</li></ol> FONTE: Repdec
<b>Muqui</b>	<ol style="list-style-type: none"><li>(01/02/2022) Deslizamento de encosta aos fundos de uma residência de dois pavimentos bem estruturada. Uma senhora desalojada/ casa da irmã por segurança até avaliação adequada do problema.</li></ol> FONTE: Repdec
<b>Bom Jesus do Norte</b>	<ol style="list-style-type: none"><li>(03/02/2022) Ruas parcialmente afetadas pelo transbordo do Rio Itabapoana com altura se 3.05 sendo sua cota de transbordo em 2.10 até o momento 1 pessoa e aproximadamente 38 pessoas desalojados.</li></ol> FONTE: Repdec
<b>Apiacá</b>	<ol style="list-style-type: none"><li>(03/02/2022) Ruas do Distrito de Yuru ficaram alagadas.</li></ol> FONTE: Repdec
<b>Vila Valério</b>	<ol style="list-style-type: none"><li>(03/02/2022) Destelhamento da Escola do Córrego Tesouro.</li></ol> FONTE: Compdec
<b>Nova Venécia</b>	<ol style="list-style-type: none"><li>(03/02/2022) Foi registrada uma ocorrência de tombamento de muro, nas proximidades do Córrego da Serra, apenas danos e avarias, sem registro de vítimas e outros.</li></ol> FONTE: Repdec



<b>Colatina</b>	<ol style="list-style-type: none"><li>1. (04/02/2022) Foram registrados movimento de massa, alagamentos e inundações nas comunidades de Bela Aurora, Córrego da Piaba, Distrito de Itapina, São João Grande. Fonte: COMPDEC</li></ol>
<b>Barra de São Francisco</b>	<ol style="list-style-type: none"><li>1. (04/02/2022) No distrito de Vila Paulista foram registrados pontos de alagamento e queda de muro. Sem vítimas. Fonte: REPDEC</li></ol>
<b>Cachoeiro de Itapemirim</b>	<ol style="list-style-type: none"><li>1. (04/04/2022) Queda do muro da 1ª cia do 3º BBM.</li><li>2. (04/04/2022) Foram registrados varios pontos de alagamentos no município.</li><li>3. (05/02/2022) Ruas e casas alagadas, a água já escoou, 4 casas foram interditadas por movimento de massa, duas no bairro Paraíso e duas no bairro Amarelo. Fonte: REPDEC</li></ol>
<b>Vila Pavão</b>	<ol style="list-style-type: none"><li>1. (04/02/2022) Pontos de alagamento na localidade do Cérrgo São sebastião .</li><li>2. (04/02/2022) Movimento de massa interditou parcialmente o trecho da ES220 que liga Vila Pavão ao distrito de Todos os Santos.</li><li>3. (05/02/2022) Algumas estradas foram obstruídas, a equipe de limpeza já está atuando no município. Fonte:Compdec</li></ol>
<b>Rio Bananal</b>	<ol style="list-style-type: none"><li>1. (03/02/2022)Um pequeno barramento da região transbordou e inundou alguns acessos as comunidades de Santa Helena e de Santa Rita. Sem desalojados ou desabrigados Fonte: REPDEC</li></ol>
<b>Mantenópolis</b>	<ol style="list-style-type: none"><li>1. (05/02/2022) Parte do vertedouro de uma barragem cedeu, prefeito e secretário de obras acionados, não há risco de rompimento, maquinário trabalhando no local. FONTE: Repdec</li></ol>



## 8. Pessoas Afetadas por desastres

Município	Desalojados	Desabrigados	Feridos	Desaparecidos	Óbitos	Abrigo
Barra de São Francisco	3					
Colatina	14					
Cachoeiro de Itapemirim	10					
Itapemirim	0		1			
Mimoso do Sul	4					
Muqui	4					
<b>Total</b>	<b>35</b>	<b>0</b>	<b>1</b>	<b>0</b>	<b>0</b>	

## 9. Postos de Comando

Não há postos de Comando instalados até o momento.

## 10. Decretações

Sem decretações para os eventos atuais.

## 11. Boletim Rodovias

### a. Rodovias Federais

Rodovia	Observação
-	Sem registro de interdições nas rodovias federais
Atualizado às 16h30 de 05/02/2022 FONTE: <b>Eco101</b> - <a href="https://twitter.com/_eco101">https://twitter.com/_eco101</a> <b>PRF</b> - <a href="https://twitter.com/PRF191ES">https://twitter.com/PRF191ES</a>	

### b. Rodovias Estaduais

Rodovia	Observação
ES- 220	Movimento de massa interditou parcialmente o trecho da ES220 que liga Vila Pavão ao distrito de Todos os Santos.
ES- 165	Interdição total da via , devido ao rompimento de um bueiro , km 37.
Atualizado às 05h30 de 05/02/2022 FONTE: DER <a href="https://der.es.gov.br/">https://der.es.gov.br/</a>	

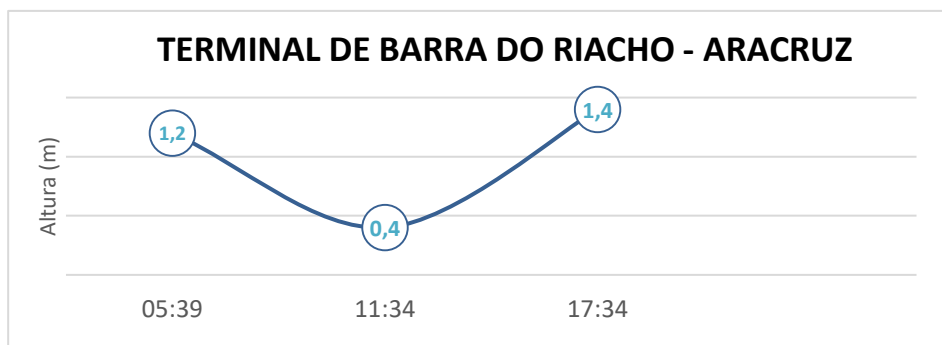




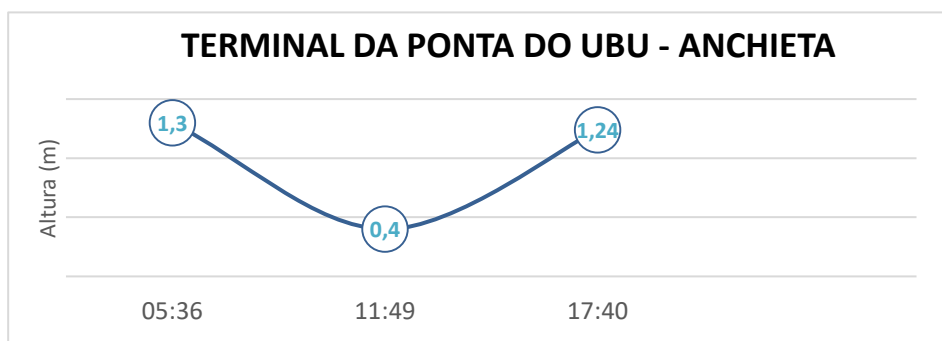
## 12. Tábua de Marés



No dia 05 de Fevereiro de 2022, em Vitória, conforme gráfico, podemos observar que a primeira baixa-mar ocorre às 11h58min . A primeira preia-mar acontece às 06h06min e a seguinte preia-mar ocorrerá às 18h08min.



No dia 05 de Fevereiro de 2022, em Barra do Riacho - Aracruz, conforme gráfico, podemos observar que a primeira baixa-mar ocorre às 11h34min. A primeira preia-mar acontece às 05h39min e a seguinte preia-mar ocorrerá às 17h34min.



No dia 05 de fevereiro de 2022, em Ponta do Ubu - Anchieta, conforme gráfico, podemos observar que a primeira baixa-mar ocorre às 11h49min. A primeira preia-mar acontece às 05h36min e a seguinte preia-mar ocorrerá às 17h40min.