



BOLETIM EXTRAORDINÁRIO DA DEFESA CIVIL

Atualizado às 6h de 2 de fevereiro de 2022

A Coordenadoria Estadual de Proteção e Defesa Civil, órgão pertencente ao Corpo de Bombeiros Militar do Estado do Espírito Santo, registra:

1. Acumulados de Chuva em 24 horas

Acumulado de chuva		
↓↑	Município	Quant. (mm) ↓
1	MUQUI	95
2	SERRA	81.12
3	ATILIO VIVACQUA	76.2
4	CACHOEIRO DE ITAPEMIRIM	68.72
5	SÃO JOSÉ DOS CALÇADOS	67.6
6	ARACRUZ	59.01
7	FUNDÃO	57.61
8	RIO NOVO DO SUL	55.6
9	APIACÁ	55.2
10	CARIACICA	53.17
11	VILA VELHA	50.11
12	CASTELO	49.77
13	ALEGRE	49.02
14	ALFREDO CHAVES	48.4
15	MARECHAL FLORIANO	47.2
16	ANCHIETA	45.4
17	IBITIRAMA	43.2
18	IÚNA	43
19	IRUPI	39.6
20	VENDA NOVA DO IMIGRANTE	38.6
21	AFONSO CLÁUDIO	37.02
22	CONCEIÇÃO DO CASTELO	37
23	GUAÇUÍ	36.2
24	VITÓRIA	36.02

Os maiores acumulados de chuva nas últimas 24 horas registrados entre os municípios que possuem estação meteorológica do Cemaden:

FONTE: Cemaden

* Todos os municípios registraram acumulados de chuva inferiores a 10 mm.

** A tabela acima apresenta somente municípios que possuem pluviômetros automáticos do Cemaden que estão operantes.



2. Alertas Vigentes

	Alerta	Descrição	Município	Nível	Fonte
1	592	Risco de Movimento de Massa	Água Doce do Norte	Moderado	Cemaden
2	607	Risco de Movimento de Massa	Cachoeiro de Itapemirim	Moderado	Cemaden
3	608	Risco de Movimento de Massa	São José do Calçado	Moderado	Cemaden
4	610	Risco de Movimento de Massa	Bom Jesus do Norte	Moderado	Cemaden
5	611	Risco de Movimento de Massa	Muqui	Moderado	Cemaden
6	612	Risco Hidrológico	Muqui	Moderado	Cemaden
7	613	Risco de Movimento de Massa	Atilio Vivacqua	Moderado	Cemaden
8	614	Risco de Movimento de Massa	Mimoso do Sul	Moderado	Cemaden
9	618	Risco Hidrológico	Serra	Moderado	Cemaden
10	620	Risco de Movimento de Massa	Serra	Moderado	Cemaden
11	621	Risco Hidrológico	Cariacica	Moderado	Cemaden
12	622	Risco de Movimento de Massa	Anchieta	Moderado	Cemaden
13	625	Risco de Movimento de Massa	Aracruz	Moderado	Cemaden

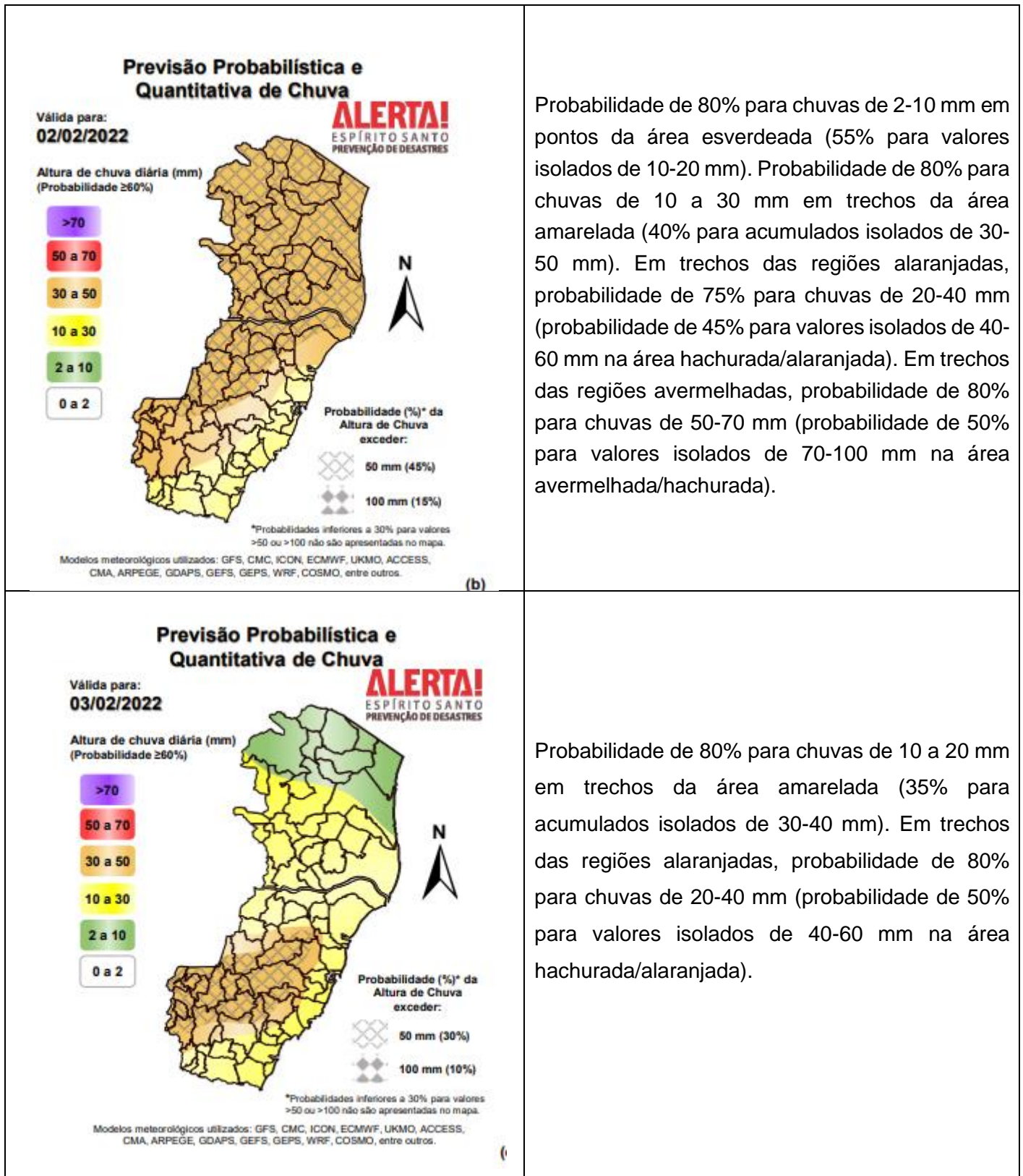
FONTE: Cemaden

Outras informações sobre plano emprego da Cepdec e os alertas vigentes no Estado do Espírito Santo estão disponíveis no site ALERTA! (www.alerta.es.gov.br).

3. Avisos Meteorológicos

- Aviso ALERTA! - Risco de tempestades convectivas , nível perigo potencial , para as regiões central e litoral sudeste . (Válido para os dias 01/02 - 02/02/2022).
- Aviso ALERTA! - Risco de tempestades convectivas , nível perigo potencial , para as regiões setor norte e oeste. (Válido para o dia 02/02/2022).
- Aviso ALERTA! - Risco de tempestades convectivas , nível perigo , para as regiões Sul da Região Serrana . (Válido para os dias 01/02 - 02/02/2022).
- Aviso Inmet reportando risco de chuvas intensas , nível perigo , para as parte da região central, noroeste e para litoral norte do ES. Valido até 02/02/2022 as 10h00
- Aviso Inmet reportando risco de chuvas intensas , nível grande perigo, para região Sul e Noroeste do ES. Válido até 02/02/2022 às 10h00.

4. Previsão Meteorológica



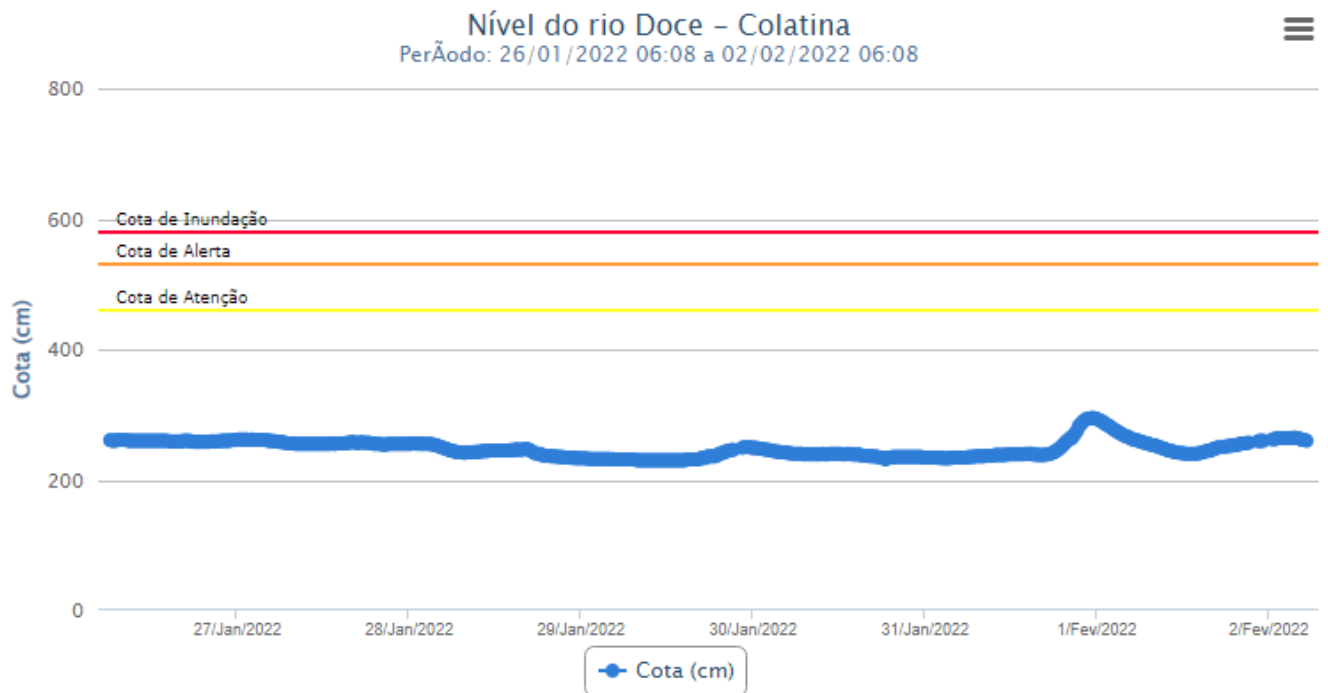
Fonte: BAMES*

*Informações sobre condições meteorológicas extremas podem ser vistas no boletim meteorológico no site do ALERTA! (<https://alerta.es.gov.br/boletim-meteorologico>)



5. Nível dos Rios

a. Nível do Rio Doce – Colatina

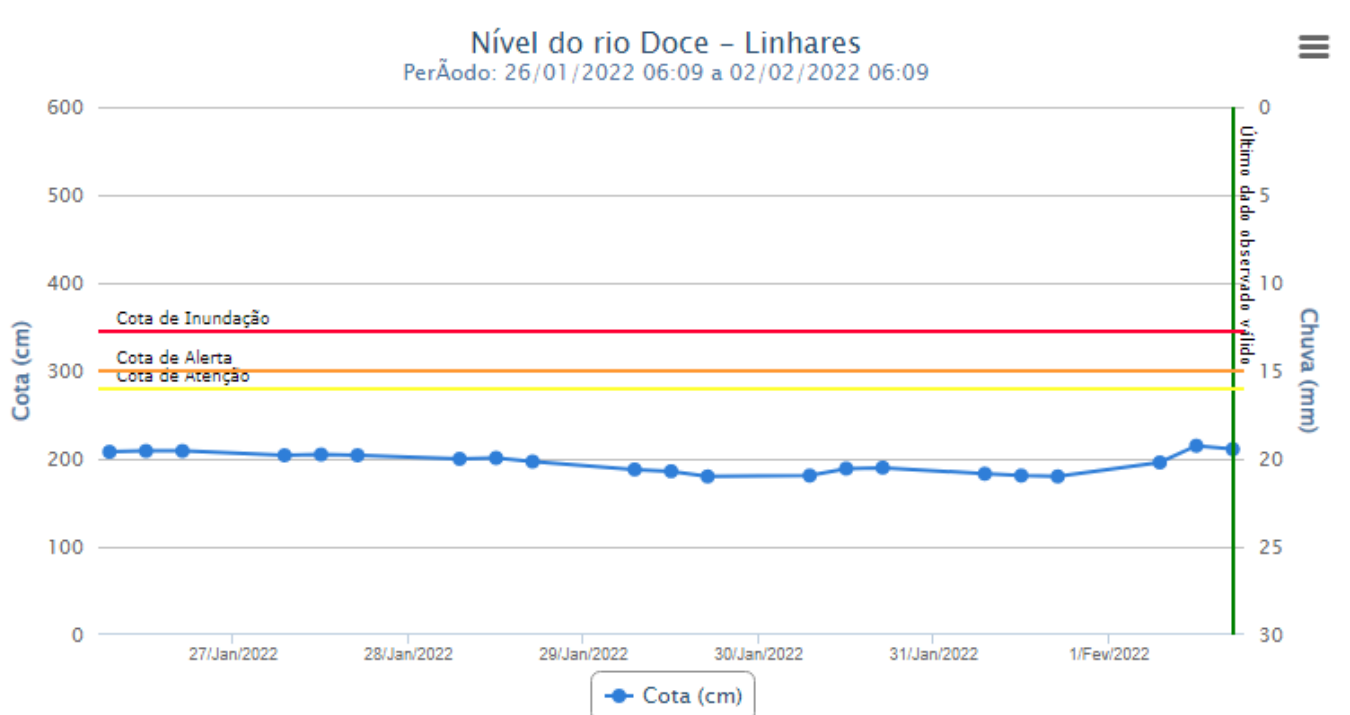


Cota de Atenção : 460.0

Cota de Alerta : 530.0

Cota de Inundação : 580.0

b. Nível do Rio Doce – Linhares



Cota de Atenção : 280.0

Cota de Alerta : 300.0

Cota de Inundação : 345.0



6. Situação dos Municípios Atingidos por Desastres

Município	Descrição
Mimoso do Sul	<ol style="list-style-type: none">1. (01/02/2022) Queda de muro de residência sem vítimas.2. (01/02/2022) Bloco rochoso próximo a casa com família retirada por segurança.3. (01/02/2022) Muro da área do pátio da pestalose cedeu. Acúmulo de água e lama no interior das instalações.
Itapemirim	<ol style="list-style-type: none">1. (01/02/2022) Deslizamento de terra atingiu uma família. Parede caiu e houve 3 desalojados e 1 ferido.
Muqui	<ol style="list-style-type: none">1. (01/02/2022) Deslizamento de encosta aos fundos de uma residência de dois pavimentos bem estruturada. Uma senhora desalojada/ casa da irmã por segurança até avaliação adequada do problema.



7. Pessoas Afetadas por desastres

Município	Desalojados	Desabrigados	Feridos	Desaparecidos	Óbitos	Abrigo
Mimoso do Sul	4					-
Itapemirim	3		1			-
Muqui	1					-
Total	8	0	1	0	0	

8. Postos de Comando

Não há postos de Comando instalados até o momento.

9. Decretações



10. Boletim Rodovias

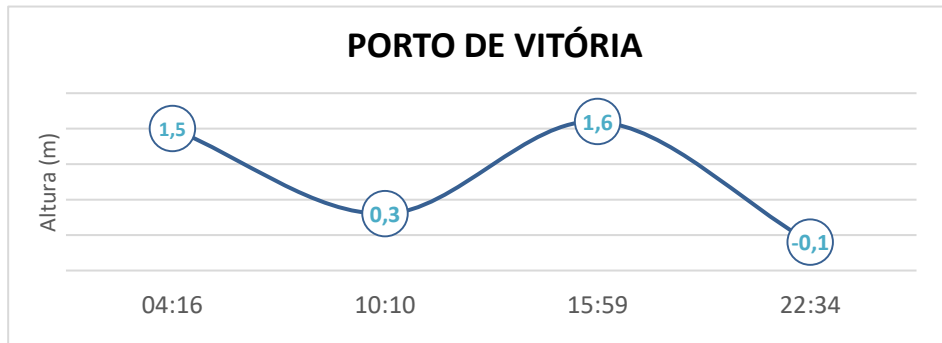
a. Rodovias Federais

Rodovia	Observação
-	Sem interdições nas rodovias federais.
Atualizado às 06h00 de 02/02/2022 FONTE: Eco101 - https://twitter.com/_eco101 PRF - https://twitter.com/PRF191ES	

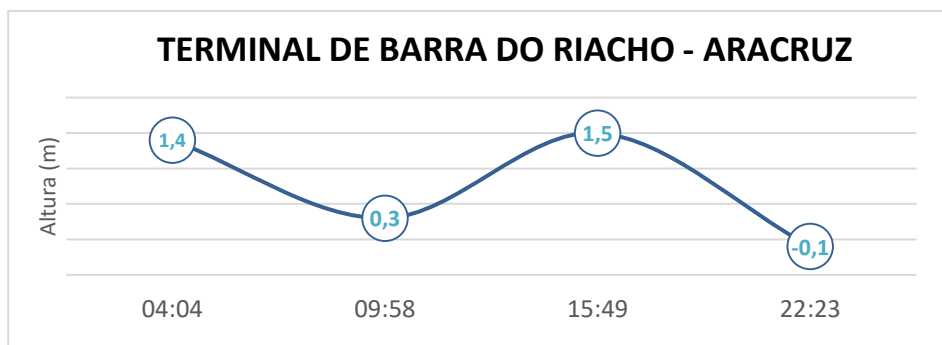
b. Rodovias Estaduais

Rodovia	Observação
-	Sem interdições nas rodovias estaduais.
Atualizado às 06h00 de 02/02/2022	

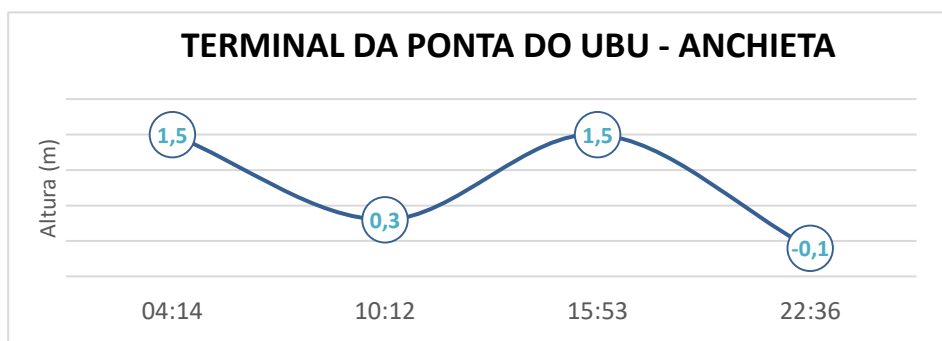
11. Tábua de Marés



No dia 2 de Fevereiro de 2022, em Vitória, conforme gráfico, podemos observar que a primeira baixa-mar ocorre às 10h10min e a segunda às 22h34min. A primeira preia-mar acontece às 04h16min e a seguinte preia-mar ocorrerá às 15h59min.



No dia 2 de Fevereiro de 2022, em Barra do Riacho - Aracruz, conforme gráfico, podemos observar que a primeira baixa-mar ocorre às 09h58min e a segunda às 22h23min. A primeira preia-mar acontece às 04h04min e a seguinte preia-mar ocorrerá às 15h49min.



No dia 2 de fevereiro de 2022, em Ponta do Ubu - Anchieta, conforme gráfico, podemos observar que a primeira baixa-mar ocorre às 10:12min e a segunda as 22h36min. A primeira preia-mar acontece às 04h14min e a seguinte preia-mar ocorrerá às 22h36min.