



BOLETIM EXTRAORDINÁRIO DA DEFESA CIVIL

Atualizado às 11h de 14 de janeiro de 2022

A Coordenadoria Estadual de Proteção e Defesa Civil, órgão pertencente ao Corpo de Bombeiros Militar do Estado do Espírito Santo, registra:

1. Acumulados de Chuva em 24 horas

Os maiores acumulados de chuva nas últimas 24 horas registrados entre os municípios que possuem estação meteorológica do Cemaden:

Acumulado de chuva		
	Município	Quant. (mm)
-	-	-

FONTE: Cemaden

* Todos os municípios registraram acumulados de chuva inferiores a 10 mm.

** A tabela acima apresenta somente municípios que possuem pluviômetros automáticos do Cemaden que estão operantes.

2. Alertas Vigentes

	Alerta	Descrição	Município	Nível	Fonte
1	268	Risco Hidrológico	Linhares	Muito Alto	Cemaden
2	270	Risco Hidrológico	Colatina	Muito Alto	Cemaden
3	272	Risco Hidrológico	Baixo Guandu	Alto	Cemaden

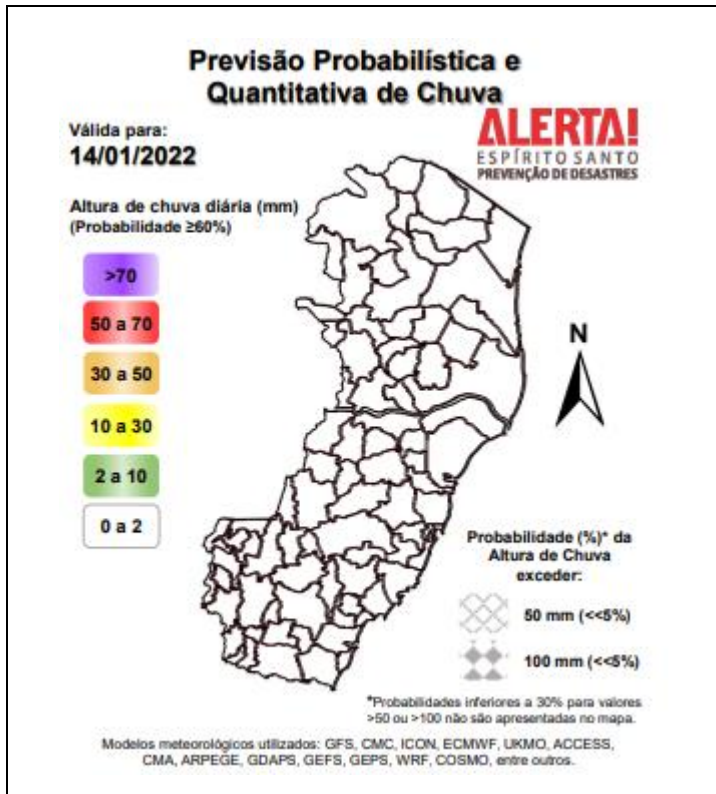
FONTE: Cemaden

Outras informações sobre plano emprego da Cepdec e os alertas vigentes no Estado do Espírito Santo estão disponíveis no site ALERTA! (www.alerta.es.gov.br).

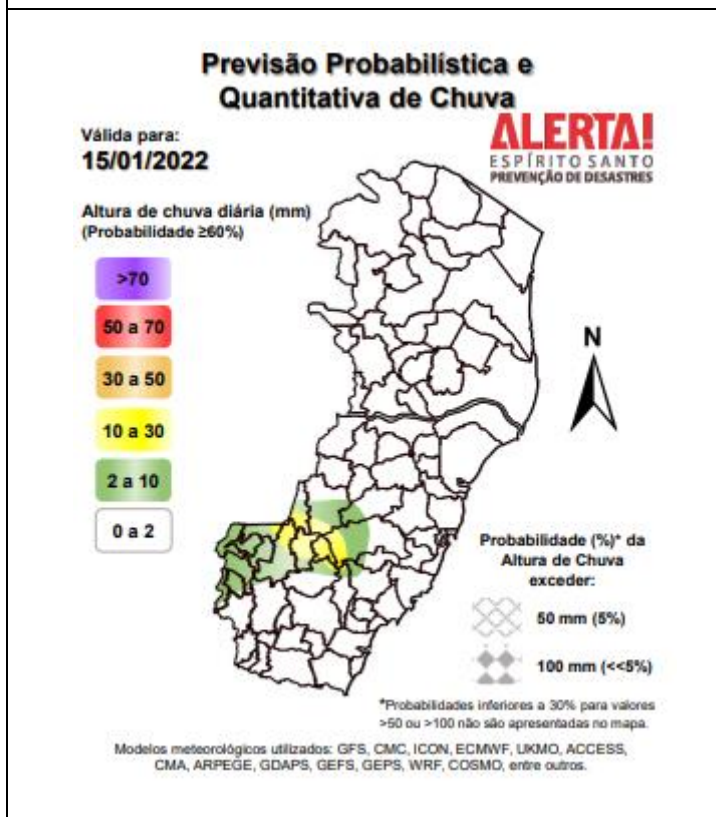
3. Avisos Meteorológicos

Sem avisos meteorológicos vigentes.

4. Previsão Meteorológica



Sexta-feira (14) de tempo seco e quente em todo o estado. Poucas nuvens se formam e não há previsão de chuva.



Sábado (15) com predomínio de sol em quase todo o estado, sem expectativa de chuva. Da tarde para a noite, algumas nuvens se formam sobre o centro-oeste da Região Serrana, provocando pancadas de chuva com trovoadas.

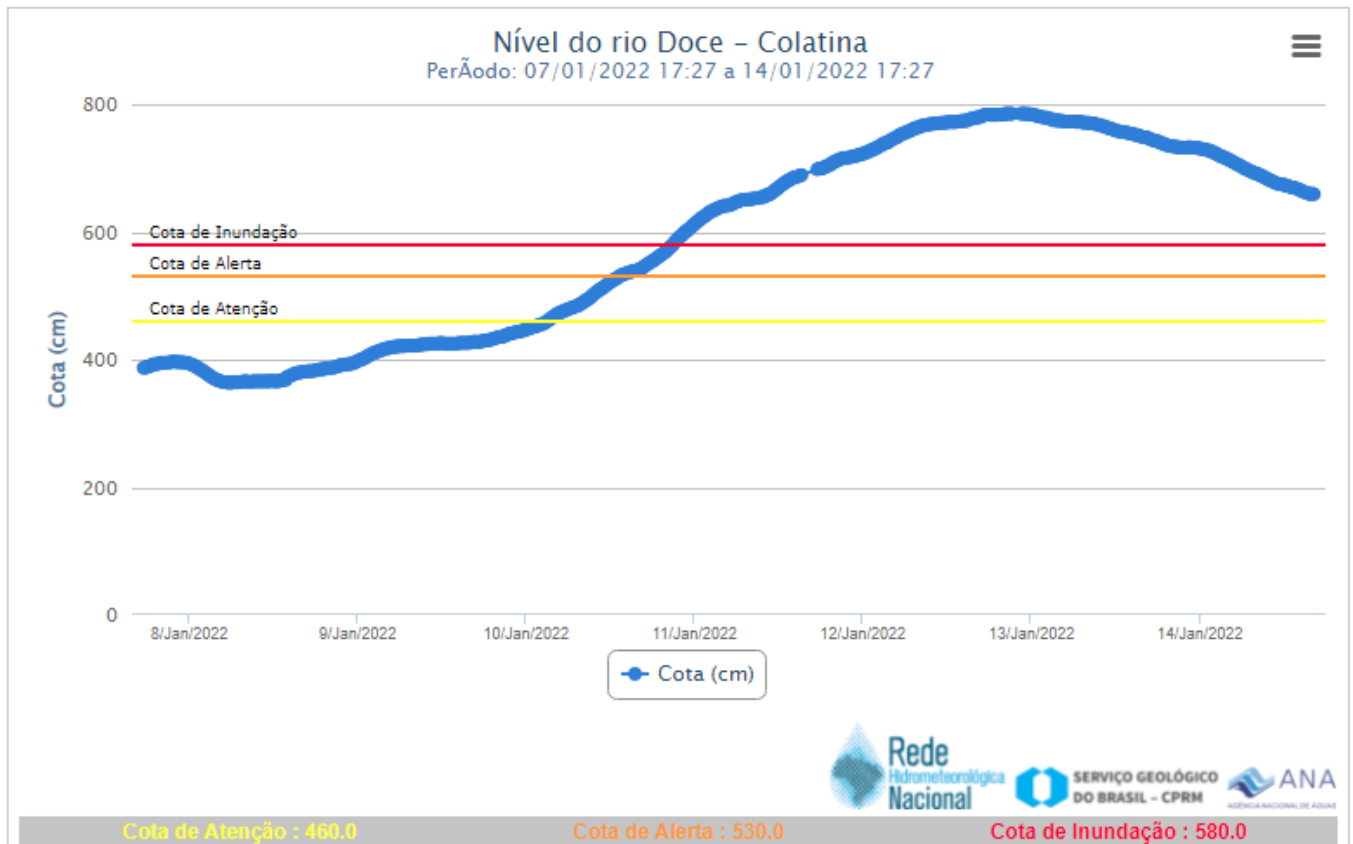
Fonte: BAMES*

*Informações sobre condições meteorológicas extremas podem ser vistas no boletim meteorológico no site do ALERTA! (<https://alerta.es.gov.br/boletim-meteorologico>)

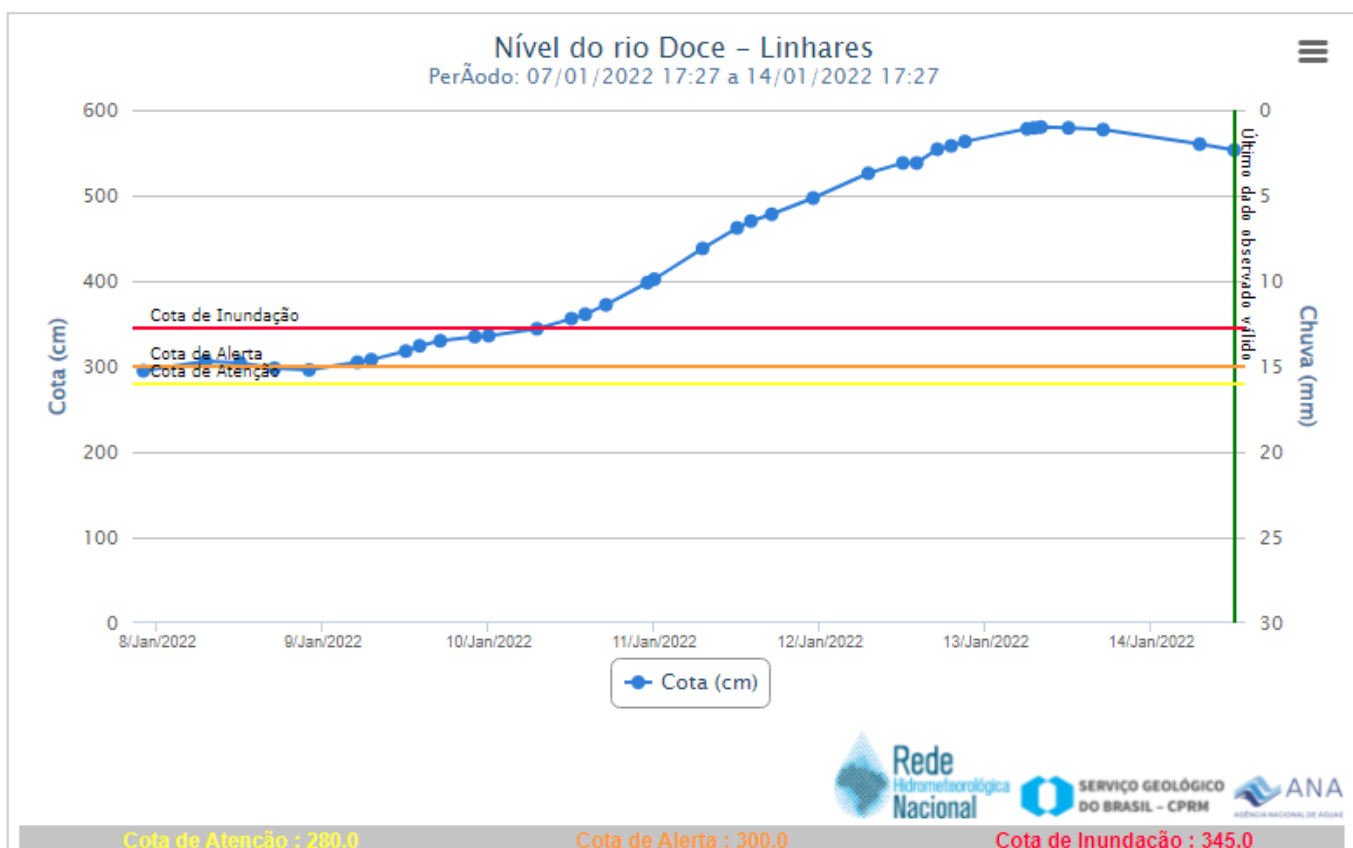


5. Nível dos Rios

a. Nível do Rio Doce – Colatina



b. Nível do Rio Doce – Linhares





6. Situação dos Municípios Atingidos por Desastres

Município	Descrição
Colatina	<ol style="list-style-type: none">(10/01/2022) Desabamento de um muro na Rua Alice Torezani, Bairro Columbia, em Colatina(12/01/2022) Pontos de alagamento nos bairros lado Norte : Santa Helena, Maria das Graças, São Braz e Honório Fraga. Fonte: Compdec
Linhares	<ol style="list-style-type: none">(12/01/2022) Resgate de nove pessoas ribeirinhas. Fonte:Compdec
Itapemirim	<ol style="list-style-type: none">(12/01/2022) Alagamento em Rodovia ES-487 E ES-060.(12/01/2022) Movimento de massa em estrada que dá acesso ao bairro Coqueiro.(12/01/2022) Alagamento em residências ribeirinhas. Fonte:Compdec



7. Pessoas Afetadas por desastres

Município	Desalojados	Desabrigados	Feridos	Desaparecidos	Óbitos	Abrigo
Afonso Cláudio	10	12				Abrigo Casa do Menino
Colatina	128	-				-
Ibatiba	90	23				-
Linhares	20	54				Abrigo 1 ' Conceição / Abrigo 2 Araça
Itapemirim	27	-				-
Baixo Guandu	3	-				-
Total	278	89	0	0	0	

8. Postos de Comando

Não há postos de Comando instalados até o momento.

9. Decretações

Decretos Municipais				
	Município	Decreto	SE/ECP	Data de Publicação
1	Castelo	18545/2022	SE	11/01/2022
2	Afonso Cláudio	16/2022	SE	11/01/2022
3	Alegre	12451/2022	SE	12/01/2022
4	Ibatiba	003/2022	SE	11/01/2022



10. Boletim Rodovias

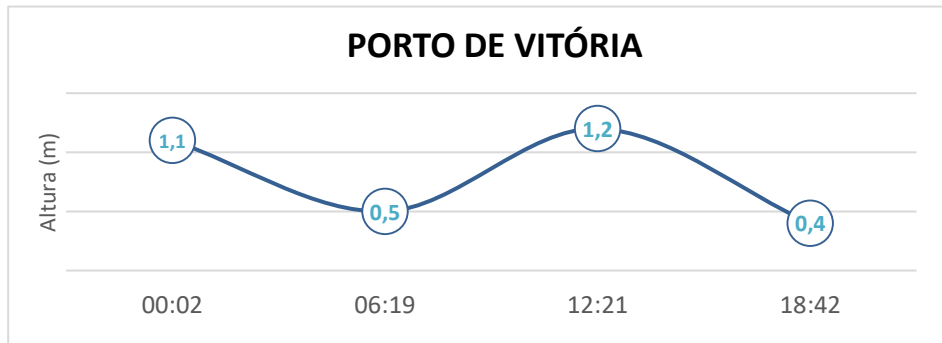
a. Rodovias Federais

Rodovia	Observação
-	Sem interdições nas rodovias federais.
Atualizado às 16h30 de 13/01/2022 FONTE: Eco101 - https://twitter.com/_eco101 PRF - https://twitter.com/PRF191ES	

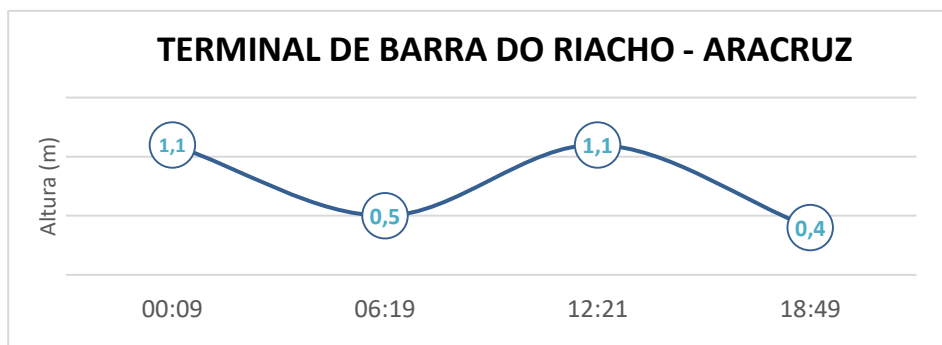
b. Rodovias Estaduais

Rodovia	Observação
ES-484	Aviso de Interdição Total – ES-484 entre Itaici e o distrito de Araraí, em Alegre. A rota alternativa de passagem é a via pavimentada de Itaici seguindo até Muniz Freire, acessar a ES-181 e passando por Anutiba.
Atualizado às 10h00 de 14/01/2022 FONTE: DER-ES - https://der.es.gov.br/noticias	
ES-487	INTERDIÇÃO TOTAL da Rodovia no município de Itapemirim (Penedo), opção para o motorista é passar pela Vila de Itapemirim, no Centro, ou passar pela Barra até o acesso à Rodovia do Sol - (Interdição realizada pela Defesa Civil Local).
ES-248	Risco de alagamento pelo Rio Doce no km 50,6 da Rodovia ES-248, no trecho Colatina - Linhares.
ES-060	INTERDIÇÃO TOTAL da Rodovia no município de Itapemirim (Penedo), opção para o motorista é passar pela Vila de Itapemirim, no Centro, ou passar pela Barra até o acesso à Rodovia do Sol. Interdição da estrada que dá acesso ao bairro Coqueiro, sem opção de acesso - (Interdição realizada pela Defesa Civil Local).
Atualizado às 10h00 de 14/01/2022 FONTE: Compdec .	

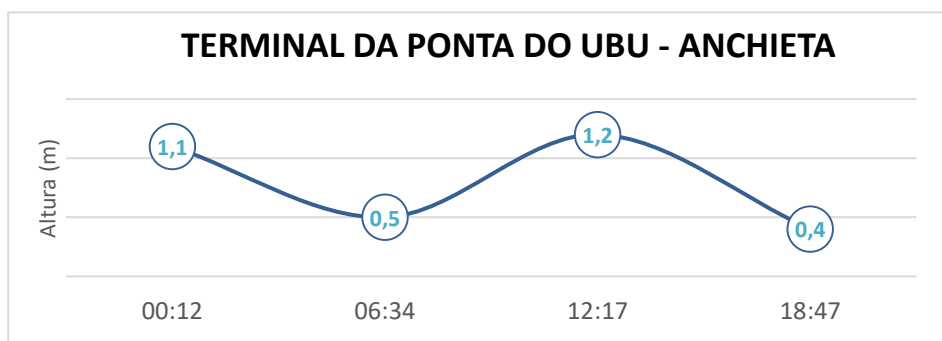
11. Tábua de Marés



No dia 14 de janeiro de 2022, em Vitória, conforme gráfico, podemos observar que a primeira baixa-mar ocorre às 06h19min e a segunda às 18h42min. A primeira preia-mar acontece às 00h02min e a seguinte preia-mar ocorrerá às 12h21min.



No dia 14 de janeiro de 2022, em Barra do Riacho - Aracruz, conforme gráfico, podemos observar que a primeira baixa-mar ocorre às 06h19min e a segunda às 18h49min. A primeira preia-mar acontece às 00h09min e a seguinte preia-mar ocorrerá às 12h21min.



No dia 14 de janeiro de 2022, em Ponta do Ubu - Anchieta, conforme gráfico, podemos observar que a primeira baixa-mar ocorre às 06:34min e a segunda as 18h47min. A primeira preia-mar acontece às 00h12min e a seguinte preia-mar ocorrerá às 12h17min.