



BOLETIM EXTRAORDINÁRIO DA DEFESA CIVIL

Atualizado às 06h de 14 de janeiro de 2022

A Coordenadoria Estadual de Proteção e Defesa Civil, órgão pertencente ao Corpo de Bombeiros Militar do Estado do Espírito Santo, registra:

1. Acumulados de Chuva em 24 horas

Os maiores acumulados de chuva nas últimas 24 horas registrados entre os municípios que possuem estação meteorológica do Cemaden:

Acumulado de chuva		
	Município	Quant. (mm)
-	-	-

FONTE: Cemaden

* Todos os municípios registraram acumulados de chuva inferiores a 10 mm.

** A tabela acima apresenta somente municípios que possuem pluviômetros automáticos do Cemaden que estão operantes.

2. Alertas Vigentes

	Alerta	Descrição	Município	Nível	Fonte
1	268	Risco Hidrológico	Linhares	Muito Alto	Cemaden
2	270	Risco Hidrológico	Colatina	Muito Alto	Cemaden
3	272	Risco Hidrológico	Baixo Guandu	Alto	Cemaden

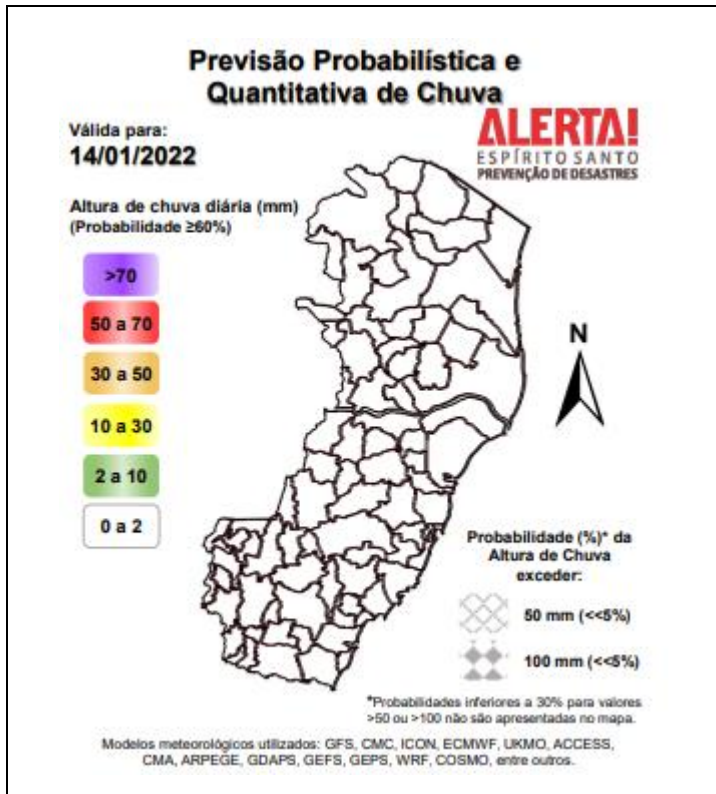
FONTE: Cemaden

Outras informações sobre plano emprego da Cepdec e os alertas vigentes no Estado do Espírito Santo estão disponíveis no site ALERTA! (www.alerta.es.gov.br).

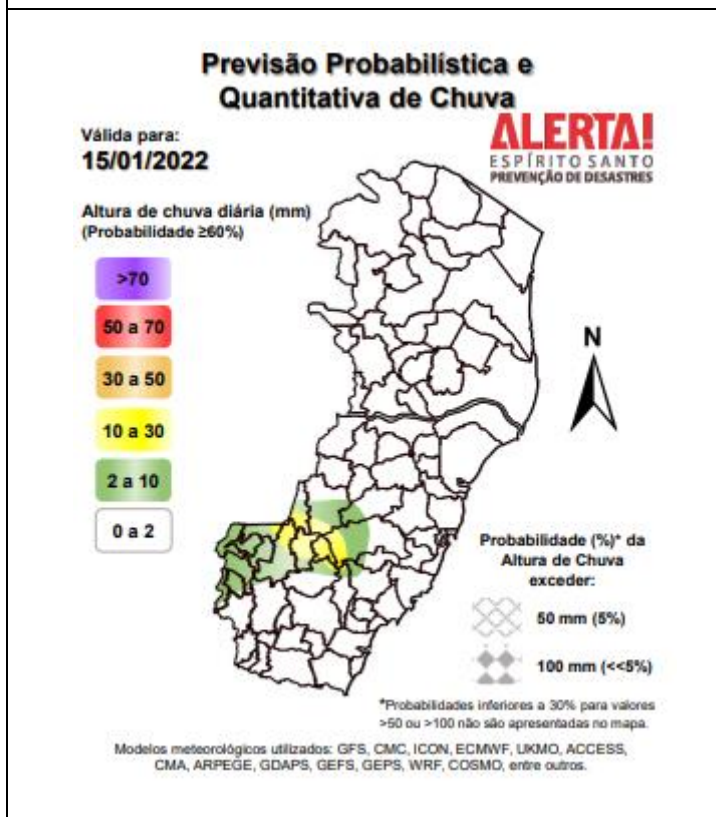
3. Avisos Meteorológicos

Sem avisos meteorológicos vigentes.

4. Previsão Meteorológica



Sexta-feira (14) de tempo seco e quente em todo o estado. Poucas nuvens se formam e não há previsão de chuva.



Sábado (15) com predomínio de sol em quase todo o estado, sem expectativa de chuva. Da tarde para a noite, algumas nuvens se formam sobre o centro-oeste da Região Serrana, provocando pancadas de chuva com trovoadas.

Fonte: BAMES*

*Informações sobre condições meteorológicas extremas podem ser vistas no boletim meteorológico no site do ALERTA! (<https://alerta.es.gov.br/boletim-meteorologico>).

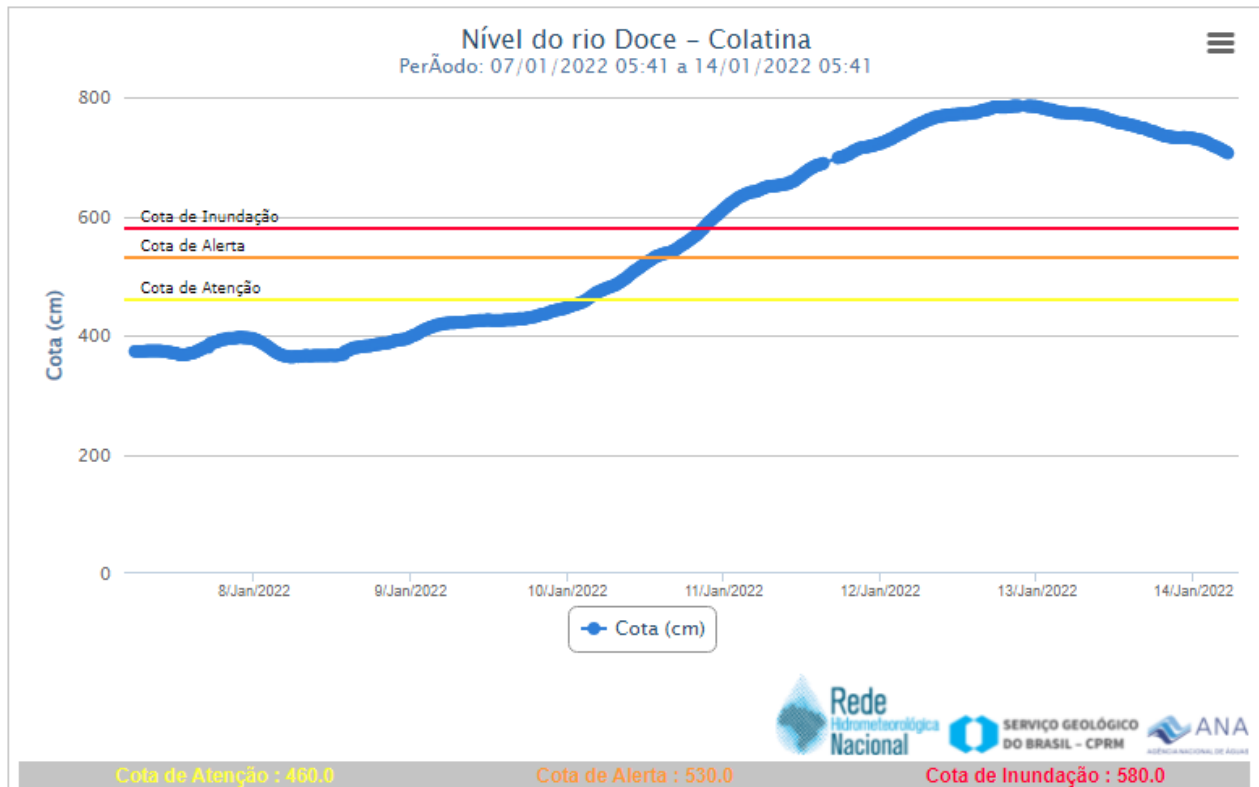


5. Boletim Geo-Hidrológico

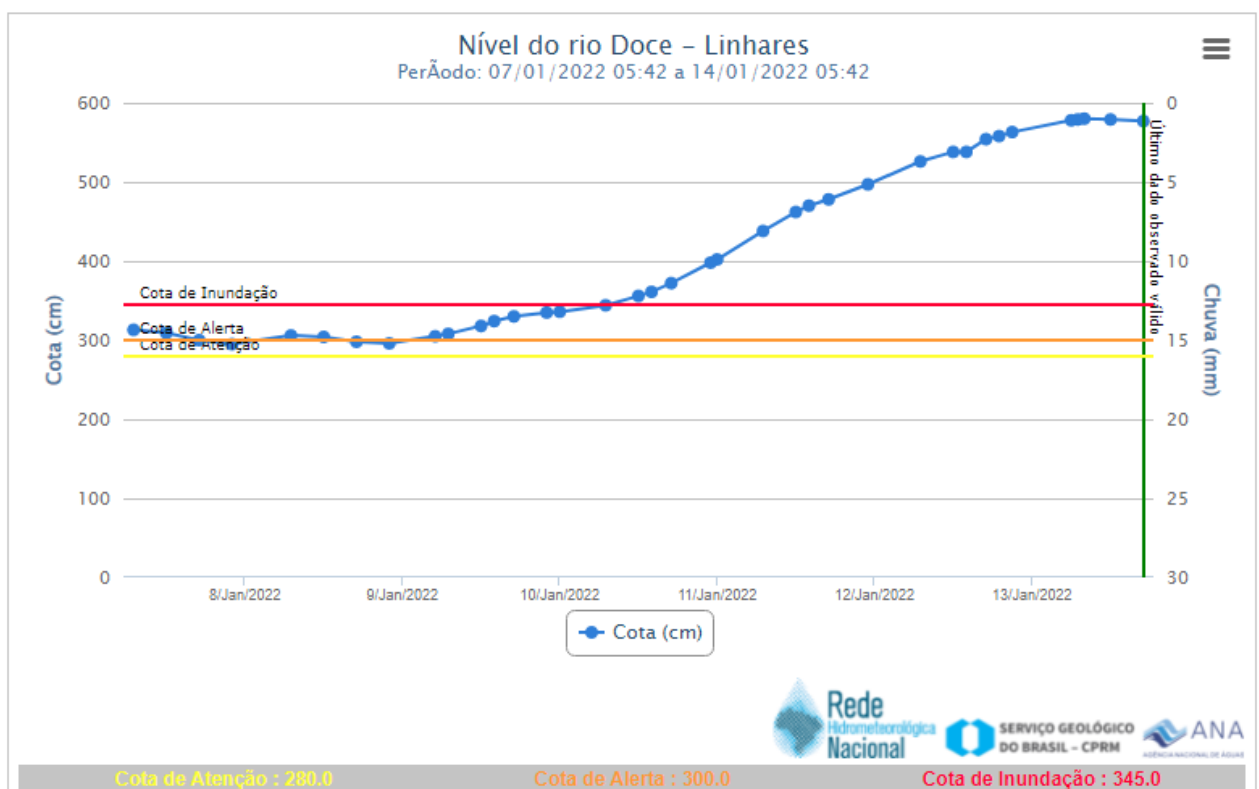
Dados Indisponíveis.

6. Nível dos Rios

a. Nível do Rio Doce – Colatina



b. Nível do Rio Doce – Linhares





7. Situação dos Municípios Atingidos por Desastres

Município	Descrição
Afonso Cláudio	<ol style="list-style-type: none">(09/01/2022) Deslizamento atingiu uma residência na Rua Maria Pádua Soares, Bairro Boa Fé. Foi necessário fazer a retirada das moradoras do local. Fonte: Compdec
Alegre	<ol style="list-style-type: none">(07/01/2022) Pontos de alagamento no Centro. A água escoou.(08/01/2022) Movimento de massa em Alegre. Rua Dr Porfirio Souza Freire, Centro. 01 casa atingida e família (02 pessoas) retirada do local.(09/01/2022) Vários deslizamentos de terra e quedas de árvores pela cidade. Fonte: REPDEC
Aracruz	<ol style="list-style-type: none">(08/01/2022) Diversos pontos de alagamento nas localidades de Bairro de Fátima, Segatto e Barra do Riacho. Fonte: Compdec
Apiacá	<ol style="list-style-type: none">(09/01/2022) Na comunidade de São Carlos, o rio subiu, atingindo 15 residências. Fonte:Compdec
Santa Teresa	<ol style="list-style-type: none">(07/01/2022) Pontos de alagamento nas ruas: São José – bairro Alvorada, rua 14 de julho – bairro Santo Antônio do Canaã, na avenida Orlando Bonfim, bairro Vila Nova. Água escoou(07/01/2022) Movimento de massa na via Santa Teresa – Várzea Alegre (próximo a fábrica de gesso) entrada de Taboquinhas.(07/01/2022) Movimento de massa próximo ao mirante. ES 080 . Pista parcialmente liberada.(07/01/2022) Movimento de massa próximo ao Tonini (após a reta de São Marcos) ES 080 Santa Teresa x Colatina interdição parcial e próximo a estrada de Valsugana. Fonte: Compdec
Vargem Alta	<ol style="list-style-type: none">(07/01/2022) Na localidade de Estação de Soturno, foram registrados pontos de alagamento, algumas residencias foram atingida (sem registro de desabrigado ou desalojado)(07/01/2022) Movimento de massa na estrada de Canudal x Estação Soturno. Via liberada. Fonte: Compdec
Cachoeiro de Itapemirim	<ol style="list-style-type: none">(07/01/2022) Queda de muro no bairro Augustinho Simonato(07/01/2022) Movimento de massa no Bairro Amarelo (Via pública)(07/01/2022) Registros de pontos de alagamento – A água escoou



	<ol style="list-style-type: none">4. (08/01/2022) Casa alagada no bairro IBC.5. (08/01/2022) Deslizamento de encosta com muro, Vila Camponesa – Bairro Coronel Borges.6. (08/01/2022) Deslizamento próximo a residência, Bairro Basiléia. Sem necessidade de retirada da família.7. (08/01/2022) Residências alagadas no Distrito de Soturno – água escoou. Sem necessidade de retirada das famílias.8. (09/01/2022) Distrito de Rive encontra-se alagado. <p>Fonte: REPDEC</p>
Colatina	<ol style="list-style-type: none">1. (07/01/2022) Ponto de alagamento registrado em trecho Avenida Sílvio Avidos2. (08/01/2022) Pontos de alagamento registrados na rua Salvador Pireda, Bairro Maria das Graças e rua Alice Torezani, Bairro Columbia – Água já escoou3. (08/01/2022) Em Colatina, no km 40 da BR 259 (Baunilha), por volta das 20 horas, ocorreu um deslizamento de terra interditando parcialmente a pista no sentido João Neiva – Colatina. Local está sinalizado4. (08/01/2022) Bairro Vila Lenira, inundação de ruas por conta da elevação do rio Santa Maria do Doce. Até o momento, não houve desalojados/desabrigados. Em contato com a Compdec de São Roque do Canaã, a informação é de que o nível do rio está estabilizado com tendência de baixa5. (10/01/2022) Desabamento de um muro na Rua Alice Torezani, Bairro Columbia, em Colatina6. (11/01/2022) pontos de alagamento nos bairros: Vila Lenira e Marista. Fonte: Compdec7. (12/01/2022) pontos de alagamento nos bairros lado Sul: Vila Lenira, Marista, Esplanada, Centro, Colatina Velha e Adélia Gilbert. Fonte: Compdec8. (12/01/2022) pontos de alagamento nos bairros lado Norte : Santa Helena, Maria das Graças, São Braz e Honório Fraga. Fonte: Compdec9. (12/01/2022) Interrupção do fluxo de veículos sob a ponte Florentino Avidos devido a inundação. Fonte: Compdec
Castelo	<ol style="list-style-type: none">1. (09/01/2022) O rio que corta a cidade transbordou e inundou várias ruas e casas. Fonte: Compdec



Fundão	<p>1. (07/01/2022) Ponto de alagamento na rua Rua Serenando Braga, Centro, próximo a BR101. A água escoou.</p> <p>Fonte: COMPDEC</p>
Itarana	<p>1. (07/01/2022) Movimento de massa proximo ao trevo na ES 161 itarana a Itaguaçu e Laranja da Terra.</p> <p>Fonte:Compdec</p>
Iconha	<p>1. (08/01/2022) Queda de árvores e barreiras no Interior, já solucionado.</p> <p>Fonte:Compdec</p>
Ibatiba	<p>1. (09/01/2022) Inundações no bairro Boa Esperança. Há registros de desabrigados ou desalojados. Enxurrada atingiu zona rural de Barra Grande.</p> <p>2. (09/01/2022) Vistoria na represa do Diogo sobre risco de rompimento</p> <p>Fonte: REPDEC</p>
Muqui	<p>1. (07/01/2022) Movimento de massa proximo a residência. Uma família desalojada – 4 pessoas. Sendo encaminhados para Aluguel Social. Rua José Moreira, Bairro Nossa Sra Aparecida</p> <p>Fonte: REPDEC</p>
Marilândia	<p>1. (08/01/2022) Na comunidade do Távora e no distrito de Alto Liberdade ruas e casas ficaram alagadas. Rio Liberdade aumentou de nível e encobriu uma ponte.</p> <p>Fonte:Compdec</p>
Muniz Freire	<p>1. (09/01/2022) Deslizamentos de massas em rodovias estaduais e municipais. Diversos pontos de alagamento em áreas urbanas e rurais Três famílias desalojadas e abrigadas em casas de amigos e parentes. Risco considerável de alagamento no distrito de Itaici, que além das águas do próprio município, recebe água de lúna. A Secretaria de obras e a Assistência Social está apoiando em diversas intervenções</p> <p>Fonte:Compdec</p>
São Roque do Canaã	<p>1. (07/01/2022) Queda de muro proximo à residencia. Sem feridos e sem desalojados/desabrigados. Engenheiros da prefeitura já foram ao local realizar avaliação.</p> <p>Fonte: Compdec</p>
Guarapari	<p>1. (08/01/2022) Movimento de massa na localidade de Santa Mônica. 01 casa parcialmente atingida, mas após vistoria, a familia foi liberada para retornar à residência.</p> <p>Fonte: Compdec</p>



Mimoso do Sul	<p>1. (08/01/2022) Movimento de Massa no bairro Mangueira com risco de queda de poste energizado sobre a residência. Família (03 pessoas) encaminhadas para casas de parentes aguardando avaliação da Edp. Fonte: Compdec</p>
Santa Maria de Jetibá	<p>1. (08/01/2022) Queda de árvore sobre rede elétrica no Bairro São Luis. A Concessionária EDP foi acionada para o desligamento da força e a Defesa Civil Municipal junto com a equipe dos Bombeiros Voluntários fizeram a remoção.</p>
Bom Jesus do Norte	<p>1. (09/01/2022) Nível do rio subiu gerando diversos pontos de alagamento no centro.</p>
Venda Nova do Imigrante	<p>1. (09/01/2021) Queda de talude em Vila da Mata, sem vítimas. Fonte:Compdec</p>
Pancas	<p>1. (09/01/2022) Enchente atingiu Pancas, Ruas e casas alagadas, sem informações sobre desabrigados e desalojados. Fonte:Compdec</p>
Guaçuí	<p>1. (09/01/2022) Vários pontos de alagamentos. Fonte:Compdec</p>
Linhares	<p>1. (12/01/2022) Resgate de nove pessoas ribeirinhas. Fonte:Compdec</p>
Itapemirim	<p>1. (12/01/2022) Alagamento em Rodovia ES-487 E ES-060. 2. (12/01/2022) Movimento de massa em estrada que dá acesso ao bairro Coqueiro. 3. (12/01/2022) Alagamento em residências ribeirinhas. Fonte:Compdec</p>



8. Pessoas Afetadas por desastres

Município	Desalojados	Desabrigados	Feridos	Desaparecidos	Óbitos	Abrigo
Afonso Cláudio	10	12				Abrigo Casa do Menino
Alegre	-	7				Aluguel Social
Apiacá	-	3				Antiga Estação e Escola Municipal Iurú
Colatina	128	-				-
Ibatiba	312	92				-
Linhares	20	54				Abrigo 1 ' Conceição / Abrigo 2 Araça
Mimoso do Sul	18	-				-
Muqui		4				Aluguel Social
Itapemirim	27	-				-
Baixo Guandu	03	-				-
Total	518	172	0	0	0	

9. Postos de Comando

Não há postos de Comando instalados até o momento.

10. Decretações

Decretos Municipais				
	Município	Decreto	SE/ECP	Data de Publicação
1	Castelo	18545/2022	SE	11/01/2022
2	Afonso Cláudio	16/2022	SE	11/01/2022
3	Alegre	12451/2022	SE	12/01/2022
4	Ibatiba	003/2022	SE	11/01/2022



11. Boletim Rodovias

a. Rodovias Federais

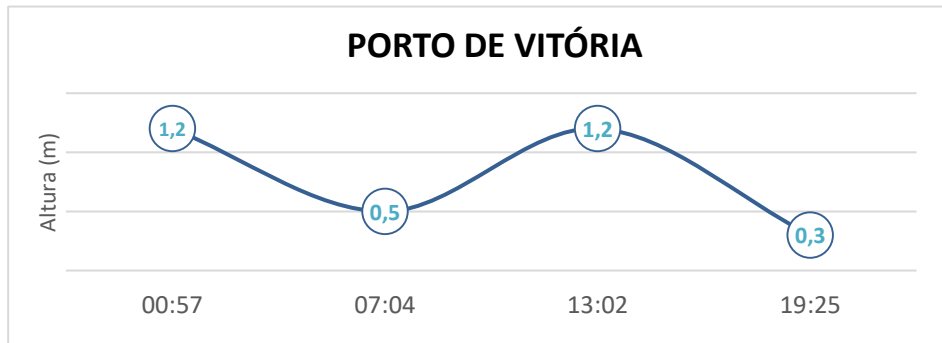
Rodovia	Observação
-	Sem interdições nas rodovias federais.
Atualizado às 05h30 de 14/01/2022 FONTE: Eco101 - https://twitter.com/_eco101 PRF - https://twitter.com/PRF191ES	

b. Rodovias Estaduais

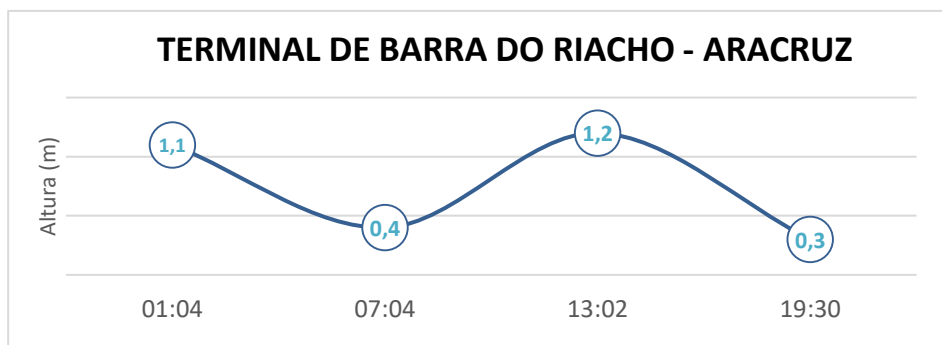
Rodovia	Observação
ES-484	Aviso de Interdição Total – ES-484 entre Itaici e o distrito de Araraí, em Alegre. A rota alternativa de passagem é a via pavimentada de Itaici seguindo até Muniz Freire, acessar a ES-181 e passando por Anutiba.
Atualizado às 10h00 de 13/01/2022 FONTE: DER-ES - https://der.es.gov.br/noticias	
ES-487	INTERDIÇÃO TOTAL da Rodovia no município de Itapemirim (Penedo), opção para o motorista é passar pela Vila de Itapemirim, no Centro, ou passar pela Barra até o acesso à Rodovia do Sol - (Interdição realizada pela Defesa Civil Local).
ES-248	Risco de alagamento pelo Rio Doce no km 50,6 da Rodovia ES-248, no trecho Colatina - Linhares.
ES-060	INTERDIÇÃO TOTAL da Rodovia no município de Itapemirim (Penedo), opção para o motorista é passar pela Vila de Itapemirim, no Centro, ou passar pela Barra até o acesso à Rodovia do Sol. Interdição da estrada que dá acesso ao bairro Coqueiro, sem opção de acesso - (Interdição realizada pela Defesa Civil Local).
ES-080	INTERDIÇÃO TOTAL da Rodovia.
Atualizado às 16h30 de 13/01/2022 FONTE: Compdec.	



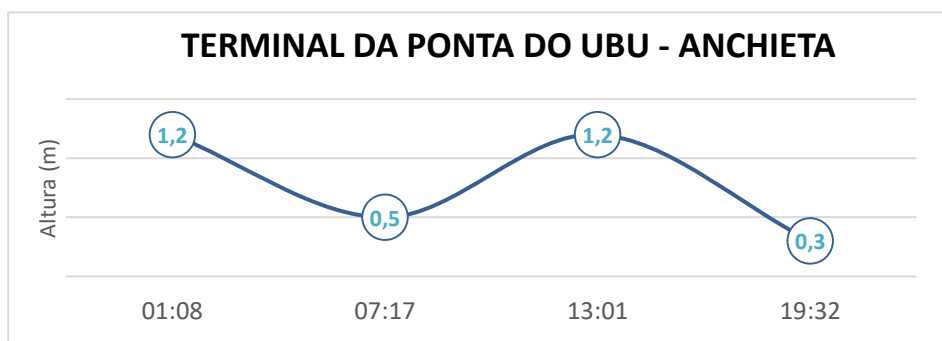
12. Tábua de Marés



No dia 14 de janeiro de 2022, em Vitória, conforme gráfico, podemos observar que a primeira baixa-mar ocorre às 07h04min e a segunda às 19h25min. A primeira preia-mar acontece às 00h57min e a seguinte preia-mar ocorrerá às 13h02min.



No dia 14 de janeiro de 2022, em Barra do Riacho - Aracruz, conforme gráfico, podemos observar que a primeira baixa-mar ocorre às 07h04min e a segunda às 19h30min. A primeira preia-mar acontece às 01h04min e a seguinte preia-mar ocorrerá às 13h02min.



No dia 14 de janeiro de 2022, em Ponta do Ubu - Anchieta, conforme gráfico, podemos observar que a primeira baixa-mar ocorre às 07:17min e a segunda as 19h32min. A primeira preia-mar acontece às 01h08min e a seguinte preia-mar ocorrerá às 13h01min.