



BOLETIM EXTRAORDINÁRIO DA DEFESA CIVIL

Atualizado às 00h de 11 de janeiro de 2022

A Coordenadoria Estadual de Proteção e Defesa Civil, órgão pertencente ao Corpo de Bombeiros Militar do Estado do Espírito Santo, registra:

1. Acumulados de Chuva em 24 horas

Os maiores acumulados de chuva nas últimas 24 horas registrados entre os municípios que possuem estação meteorológica do Cemaden:

| Acumulado de chuva | | |
|--------------------|-------------------------|-------------|
| | Município | Quant. (mm) |
| 1 | PANCAS | 69,50 |
| 2 | AFONSO CLÁUDIO | 62,16 |
| 3 | IBATIBA | 61,40 |
| 4 | IÚNA | 51,20 |
| 5 | MIMOSO DO SUL | 36,40 |
| 6 | CASTELO | 35,24 |
| 7 | IRUPI | 33,40 |
| 8 | IBITIRAMA | 27,00 |
| 9 | COLATINA | 25,72 |
| 10 | SÃO ROQUE DO CANAÃ | 25,38 |
| 11 | ALEGRE | 24,13 |
| 12 | VENDA NOVA DO IMIGRANTE | 23,40 |
| 13 | MUQUI | 21,80 |
| 14 | GUAÇUÍ | 21,40 |
| 15 | CACHOEIRO DE ITAPEMIRIM | 20,48 |
| 16 | SANTA TERESA | 19,00 |
| 17 | BREJETUBA | 14,40 |
| 18 | SANTA MARIA DE JETIBÁ | 14,07 |
| 19 | ATILIO VIVACQUA | 13,00 |
| 20 | APIACÁ | 11,60 |
| 21 | ÁGUA DOCE DO NORTE | 10,05 |

FONTE: Cemaden

* Os demais municípios registraram acumulados de chuva inferiores a 10 mm.

** A tabela acima apresenta somente municípios que possuem pluviômetros automáticos do Cemaden que estão operantes.



2. Alertas Vigentes

| | Alerta | Descrição | Município | Nível | Fonte |
|----|--------|-----------------------------|-------------------------|------------|---------|
| 1 | 270 | Risco Hidrológico | Colatina | Muito Alto | Cemaden |
| 2 | 268 | Risco Hidrológico | Linhares | Muito Alto | Cemaden |
| 3 | 197 | Risco de Movimento de Massa | Iúna | Alto | Cemaden |
| 4 | 170 | Risco de Movimento de Massa | Ibatiba | Alto | Cemaden |
| 5 | 167 | Risco de Movimento de Massa | Guaçuí | Alto | Cemaden |
| 6 | 95 | Risco Hidrológico | Cachoeiro de Itapemirim | Alto | Cemaden |
| 7 | 271 | Risco Hidrológico | Alegre | Alto | Cemaden |
| 8 | 272 | Risco Hidrológico | Baixo Guandu | Alto | Cemaden |
| 9 | 88 | Risco de Movimento de Massa | Santa Maria de Jetibá | Moderado | Cemaden |
| 10 | 125 | Risco de Movimento de Massa | Muqui | Moderado | Cemaden |
| 11 | 144 | Risco de Movimento de Massa | Alfredo Chaves | Moderado | Cemaden |
| 12 | 154 | Risco Hidrológico | Ecoporanga | Moderado | Cemaden |
| 13 | 168 | Risco de Movimento de Massa | Alegre | Moderado | Cemaden |
| 14 | 175 | Risco Hidrológico | Ibatiba | Moderado | Cemaden |
| 15 | 186 | Risco Hidrológico | Castelo | Moderado | Cemaden |
| 16 | 190 | Risco Hidrológico | Afonso Claudio | Moderado | Cemaden |
| 17 | 191 | Risco de Movimento de Massa | Brejetuba | Moderado | Cemaden |
| 18 | 193 | Risco de Movimento de Massa | Afonso Claudio | Moderado | Cemaden |
| 19 | 194 | Risco de Movimento de Massa | Aracruz | Moderado | Cemaden |
| 20 | 195 | Risco de Movimento de Massa | Guarapari | Moderado | Cemaden |
| 21 | 196 | Risco de Movimento de Massa | Castelo | Moderado | Cemaden |
| 22 | 235 | Risco de Movimento de Massa | Vargem Alta | Moderado | Cemaden |
| 23 | 236 | Risco de Movimento de Massa | Rio Novo do Sul | Moderado | Cemaden |
| 24 | 237 | Risco de Movimento de Massa | Mimoso do Sul | Moderado | Cemaden |
| 25 | 239 | Risco de Movimento de Massa | Jerônimo Monteiro | Moderado | Cemaden |
| 26 | 240 | Risco de Movimento de Massa | Anchieta | Moderado | Cemaden |
| 27 | 241 | Risco de Movimento de Massa | Piúma | Moderado | Cemaden |
| 28 | 246 | Risco de Movimento de Massa | Conceição do Castelo | Moderado | Cemaden |
| 29 | 248 | Risco de Movimento de Massa | Linhares | Moderado | Cemaden |
| 30 | 249 | Risco de Movimento de Massa | Muniz Freire | Moderado | Cemaden |
| 31 | 250 | Risco de Movimento de Massa | São José do Calçado | Moderado | Cemaden |
| 32 | 253 | Risco de Movimento de Massa | Domingos Martins | Moderado | Cemaden |
| 33 | 254 | Risco de Movimento de Massa | Marechal Floriano | Moderado | Cemaden |
| 34 | 269 | Risco Hidrológico | Rio Bananal | Moderado | Cemaden |

FONTE: Cemaden

Outras informações sobre plano emprego da Cepdec e os alertas vigentes no Estado do Espírito Santo estão disponíveis no site ALERTA! (www.alerta.es.gov.br).

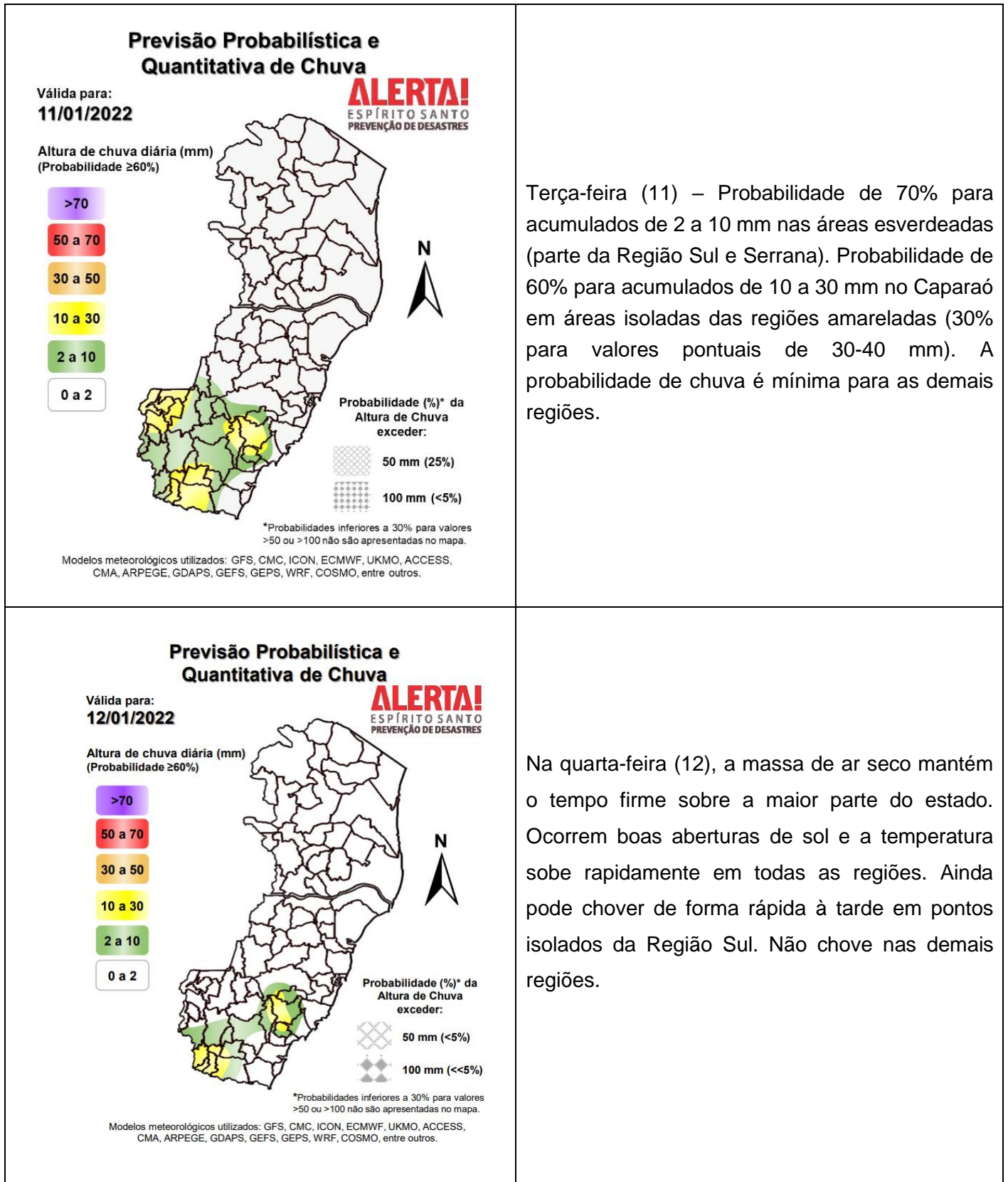


3. Avisos Meteorológicos

| AVISOS METEOROLÓGICOS | | |
|-----------------------|--|-------|
| Número | | Fonte |
| - | Aviso reportando risco de acumulado de chuvas, nível grande perigo, para os municípios: Alegre, Apiacá, Bom Jesus do Norte, Divino de São Lourenço, Dores do Rio Preto, Guaçuí e São José do Calçado. Valido até as 10h00 do dia 11/01/2022. | INMET |
| - | Aviso reportando risco de chuvas intensa, nível perigo potencial, para as regiões serrana, grande vitória, central e parte do norte do Espírito Santo. Valido até 10h00 do dia 11/01/2022. | INMET |
| - | Aviso chuva intensa, nível perigo, para a região sul e parte da região serrana do Espírito Santo. Valido até 10h00 do dia 11/01/2022. | INMET |



4. Previsão Meteorológica



Fonte: BAMES*

*Informações sobre condições meteorológicas extremas podem ser vistas no boletim meteorológico no site do ALERTA! (<https://alerta.es.gov.br/boletim-meteorologico>).

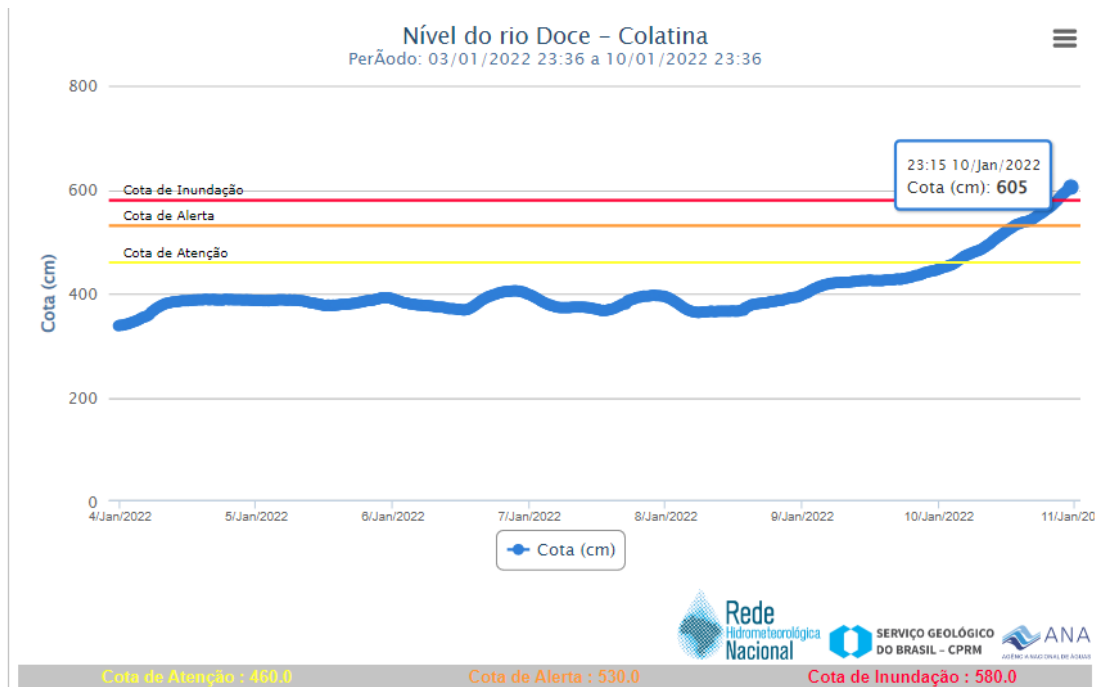


5. Boletim Geo-Hidrológico

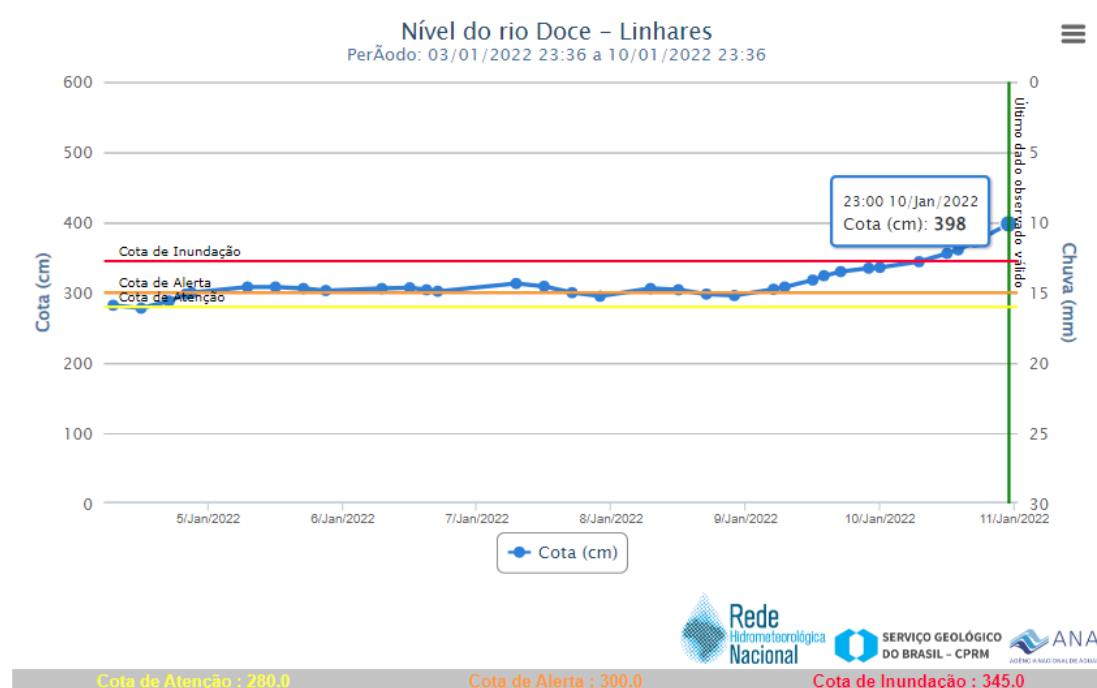
Dados Indisponíveis

6. Nível dos Rios

a. Nível do Rio Doce – Colatina



b. Nível do Rio Doce – Linhares





7. Situação dos Municípios Atingidos por Desastres

| Município | Descrição |
|--------------------------------|---|
| Afonso Cláudio | <ol style="list-style-type: none">(09/01/2022) Deslizamento atingiu uma residência na Rua Maria Pádua Soares, Bairro Boa Fé. Foi necessário fazer a retirada das moradoras do local; 2 pessoas desalojadas. Fonte: Compdec |
| Alegre | <ol style="list-style-type: none">(07/01/2022) Pontos de alagamento no Centro. A água escoou.(08/01/2022) Movimento de massa em Alegre. Rua Dr Porfirio Souza Freire, Centro. 01 casa atingida e família (02 pessoas) retirada do local.(09/01/2022) Vários deslizamentos de terra e quedas de árvores pela cidade. Fonte: REPDEC |
| Aracruz | <ol style="list-style-type: none">(08/01/2022) Diversos pontos de alagamento nas localidades de Bairro de Fátima, Segatto e Barra do Riacho. Fonte: Compdec |
| Apiacá | <ol style="list-style-type: none">(09/01/2022) Na comunidade de São Carlos, o rio subiu, atingindo 15 residências e deixando 6 desabrigados. Fonte: Compdec |
| Santa Teresa | <ol style="list-style-type: none">(07/01/2022) Pontos de alagamento nas ruas: São José – bairro Alvorada, rua 14 de julho – bairro Santo Antônio do Canaã, na avenida Orlando Bonfim, bairro Vila Nova. Água escoou(07/01/2022) Movimento de massa na via Santa Teresa – Várzea Alegre (próximo a fábrica de gesso) entrada de Taboquinhas.(07/01/2022) Movimento de massa próximo ao mirante. ES 080 . Pista parcialmente liberada.(07/01/2022) Movimento de massa próximo ao Tonini (após a reta de São Marcos) ES 080 Santa Teresa x Colatina interdição parcial e próximo a estrada de Valsugana. Fonte: Compdec |
| Vargem Alta | <ol style="list-style-type: none">(07/01/2022) Na localidade de Estação de Soturno, foram registrados pontos de alagamento, algumas residencias foram atingida (sem registro de desabrigado ou desalojado)(07/01/2022) Movimento de massa na estrada de Canudal x Estação Soturno. Via liberada Fonte: Compdec |
| Cachoeiro de Itapemirim | <ol style="list-style-type: none">(07/01/2022) Queda de muro no bairro Augustinho Simonato(07/01/2022) Movimento de massa no Bairro Amarelo (Via pública)(07/01/2022) Registros de pontos de alagamento – A água escoou |



| | |
|-----------------|---|
| | <ol style="list-style-type: none">4. (08/01/2022) Casa alagada no bairro IBC.5. (08/01/2022) Deslizamento de encosta com muro, Vila Camponesa – Bairro Coronel Borges.6. (08/01/2022) Deslizamento próximo a residência, Bairro Basiléia. Sem necessidade de retirada da família.7. (08/01/2022) Residências alagadas no Distrito de Soturno – água escoou. Sem necessidade de retirada das famílias.8. (09/01/2022) Distrito de Rive encontra-se alagado <p>Fonte: REPDEC</p> |
| Colatina | <ol style="list-style-type: none">1. (07/01/2022) Ponto de alagamento registrado em trecho Avenida Sílvio Avidos2. (08/01/2022) Pontos de alagamento registrados na rua Salvador Pireda, Bairro Maria das Graças e rua Alice Torezani, Bairro Columbia – Água já escoou3. (08/01/2022) Em Colatina, no km 40 da BR 259 (Baunilha), por volta das 20 horas, ocorreu um deslizamento de terra interditando parcialmente a pista no sentido João Neiva – Colatina. Local está sinalizado4. (08/01/2022) Bairro Vila Lenira, inundação de ruas por conta da elevação do rio Santa Maria do Doce. Até o momento, não houve desalojados/desabrigados. Em contato com a Compdec de São Roque do Canaã, a informação é de que o nível do rio está estabilizado com tendência de baixa5. (10/01/2022) Desabamento de um muro na Rua Alice Torezani, Bairro Columbia, em Colatina6. (11/01/2022) pontos de alagamento nos bairros : Vila Lenira e Marista. <p>Fonte: Compdec</p> |
| Castelo | <ol style="list-style-type: none">1. (09/01/2022) O rio que corta a cidade transbordou e inundou várias ruas e casas. Há desalojados no centro e no interior. <p>Fonte:Compdec</p> |
| Fundão | <ol style="list-style-type: none">1. (07/01/2022) Ponto de alagamento na rua Rua Serenando Braga, Centro, próximo a BR101. A água escoou. <p>Fonte: COMPDEC</p> |
| Itarana | <ol style="list-style-type: none">1. (07/01/2022) Movimento de massa próximo ao trevo na ES 161 Itarana a Itaguaçu e Laranja da Terra. <p>Fonte:Compdec</p> |



| | |
|------------------------------|--|
| Iconha | <p>1. (08/01/2022) Queda de árvores e barreiras no Interior, já solucionado. Fonte:Compdec</p> |
| Ibatiba | <p>1. (09/01/2022) Inundações no bairro Boa Esperança. Há registros de desabrigados ou desalojados. Enxurrada atingiu zona rural de Barra Grande. 2. (09/01/2022) Vistoria na represa do Diogo sobre risco de rompimento Fonte: REPDEC</p> |
| Muqui | <p>1. (07/01/2022) Movimento de massa próximo a residência. Uma família desalojada – 4 pessoas. Sendo encaminhados para Aluguel Social. Rua José Moreira, Bairro Nossa Sra Aparecida Fonte: REPDEC</p> |
| Marilândia | <p>1. (08/01/2022) Na comunidade do Távora e no distrito de Alto Liberdade ruas e casas ficaram alagadas. Rio Liberdade aumentou de nível e encobriu uma ponte. Fonte:Compdec</p> |
| Muniz Freire | <p>1. (09/01/2022) Deslizamentos de massas em rodovias estaduais e municipais. Diversos pontos de alagamento em áreas urbanas e rurais. Três famílias desalojadas e abrigadas em casas de amigos e parentes. Risco considerável de alagamento no distrito de Itaici, que além das águas do próprio município, recebe água de lúna. A Secretaria de obras e a Assistência Social está apoiando em diversas intervenções Fonte:Compdec</p> |
| São Roque do Canaã | <p>1. (07/01/2022) Queda de muro próximo à residência. Sem feridos e sem desalojados/desabrigados. Engenheiros da prefeitura já foram ao local realizar avaliação. Fonte: Compdec</p> |
| Guarapari | <p>1. (08/01/2022) Movimento de massa na localidade de Santa Mônica. 01 casa parcialmente atingida, mas após vistoria, a família foi liberada para retornar à residência. Fonte: Compdec</p> |
| Mimoso do Sul | <p>1. (08/01/2022) Movimento de Massa no bairro Mangueira com risco de queda de poste energizado sobre a residência. Família (03 pessoas) encaminhadas para casas de parentes aguardando avaliação da Edp Fonte: Compdec</p> |
| Santa Maria de Jetibá | <p>1. (08/01/2022) Queda de árvore sobre rede elétrica no Bairro São Luis. A Concessionária EDP foi acionada para o desligamento da força e a Defesa Civil Municipal junto com a equipe dos Bombeiros Voluntários fizeram a remoção.</p> |



| | |
|--------------------------------|--|
| Bom Jesus do Norte | 1. (09/01/2022) Nível do rio subiu gerando diversos pontos de alagamento no centro. Total de 23 pessoas desalojadas. |
| Venda Nova do Imigrante | 1. (09/01/2021) Queda de talude em Vila da Mata, sem vítimas. Fonte:Compdec |
| Pancas | 1. (09/01/2022) Enchente atingiu Pancas, Ruas e casas alagadas, sem informações sobre desabrigados e desalojados. Fonte:Compdec |
| Guaçuí | 1.(09/01/2022) Vários pontos de inundação. Fonte:Compdec |

8. Pessoas Afetadas por desastres

| Município | Desalojados | Desabrigados | Feridos | Desaparecidos | Óbitos | Abrigo |
|--------------------|-------------|--------------|----------|---------------|----------|---|
| Afonso Cláudio | 12 | 11 | | | | Abrigo Casa do Menino |
| Alegre | 2 | 0 | | | | |
| Apiacá | 40 | 0 | | | | - |
| Bom Jesus do Norte | 671 | 14 | | | | Creche Tia Fatinha - Bairro São Sebastião |
| Castelo | 610 | 206 | | | | Escola Madalena Pisa |
| Ibatiba | 100 | 0 | | | | |
| Linhares | 0 | 7 | | | | Ginásio do Bairro Conceição |
| Mimoso do Sul | 12 | 1 | | | | - |
| Muqui | 0 | 4 | | | | Aluguel Social |
| Total | 1447 | 243 | 0 | 0 | 0 | |

9. Postos de Comando

Não há postos de Comando instalados até o momento.

10. Decretações

Não há decretações de situação anormal para os eventos atuais.



11. Boletim Rodovias

a. Rodovias Federais

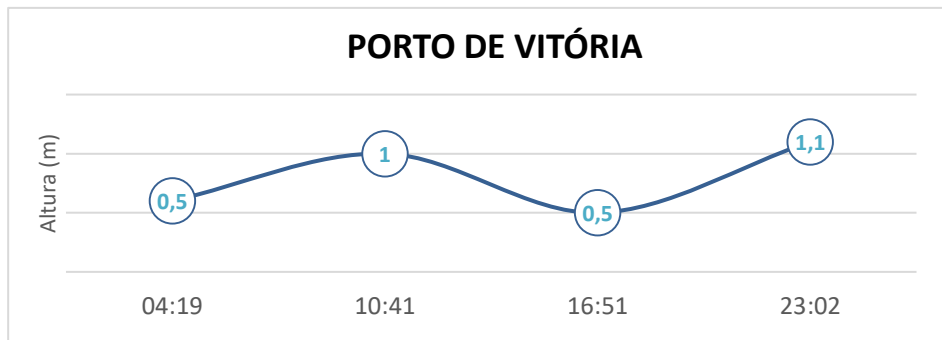
| Rodovia | Observação |
|---|--|
| BR 482 | Deslizamento de encosta aproximadamente ao km 97 (saída de Celina para Alegre). Sentido Alegre x Guaçuí interditado. |
| Atualizado às 17h00 de 10/01/2022 FONTE: Eco101 - https://twitter.com/_eco101 PRF - https://twitter.com/PRF191ES | |

b. Rodovias Estaduais

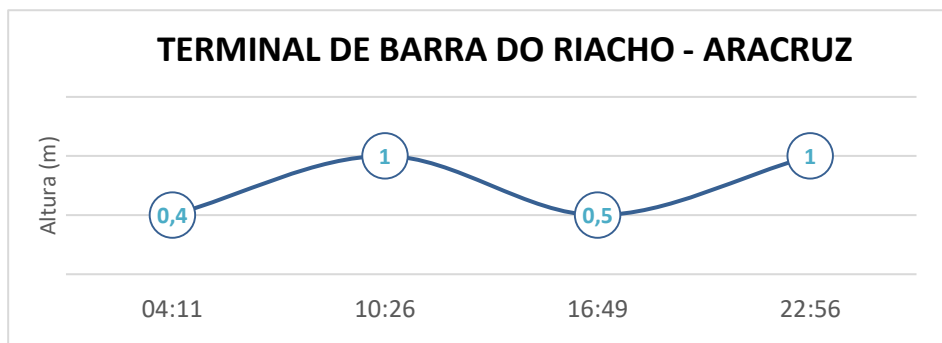
| Rodovia | Observação |
|--|---|
| - | Sem interdições até o momento nas rodovias federais |
| Atualizado às 17h00 de 10/01/2022 FONTE: DER-ES - https://der.es.gov.br/noticias | |



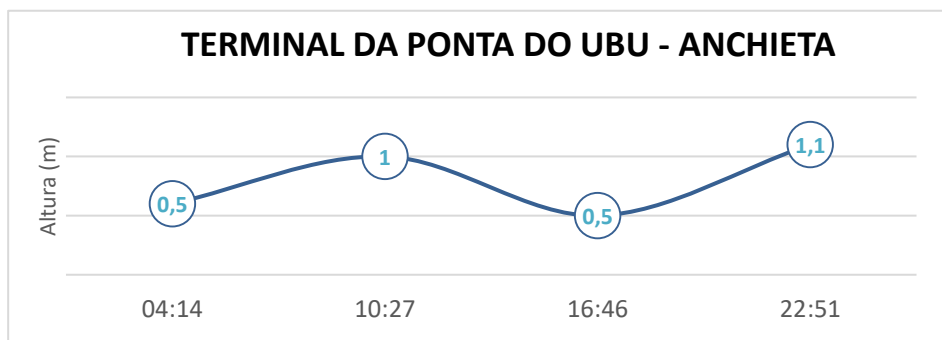
12. Tábua de Marés



No dia 11 de janeiro de 2022, em Vitória, conforme gráfico, podemos observar que a primeira baixa-mar ocorre às 04h19min e a segunda às 16h51min. A primeira preia-mar acontece às 10h41min e a seguinte preia-mar ocorrerá às 23h6min.



No dia 11 de janeiro de 2022, em Barra do Riacho - Aracruz, conforme gráfico, podemos observar que a primeira baixa-mar ocorre às 04h11min e a segunda às 16h49min. A primeira preia-mar acontece às 10h26min e a seguinte preia-mar ocorrerá às 22h56min.



No dia 11 de janeiro de 2022, em Ponta do Ubu - Anchieta, conforme gráfico, podemos observar que a primeira baixa-mar ocorre às 04:14min e a segunda as 16h46min. A primeira preia-mar acontece às 10h27min e a seguinte preia-mar ocorrerá às 22h51min.