



BOLETIM EXTRAORDINÁRIO DA DEFESA CIVIL

Atualizado às 06h de 10 de janeiro de 2021.

A Coordenadoria Estadual de Proteção e Defesa Civil, órgão pertencente ao Corpo de Bombeiros Militar do Estado do Espírito Santo, registra:

1. Acumulados de Chuva em 24 horas

Os maiores acumulados de chuva nas últimas 24 horas registrados entre os municípios que possuem estação meteorológica do CEMADEN.

Acumulado de chuva		
	Município	Quantidade(mm)
1	Ibatiba	95.0
2	Pancas	93.8
3	Ibitirama	63.4
4	Lúna	63.0
5	Afonso Cláudio	57.9
6	Irupi	53.0
7	Castelo	50.4
8	Venda Nova do Imigrante	46.2
9	Muqui	45.8
10	Cachoeiro de Itapemirim	43.3
11	Mimoso do Sul	40.8
12	Guaçuí	37.0
13	Guarapari	35.6
14	Alegre	35.4
15	Itapemirim	35.0

FONTE: CEMADEN

* Os demais municípios registraram acumulados de chuva inferior a 35 mm.

** A tabela acima apresenta somente municípios que possuem pluviômetros automáticos do CEMADEN e que estão em funcionamento.



2. Alertas Vigentes

	Alerta	Descrição	Município	Nível
1	170	Risco de Movimento de Massa	Ibatiba	Alto
2	233	Risco de Movimento de Massa	Cachoeiro de Itapemirim	Alto
3	268	Risco Hidrológico	Linhares	Alto
4	270	Risco Hidrológico	Colatina	Alto
5	271	Risco Hidrológico	Alegre	Alto
6	272	Risco Hidrológico	Baixo Guandu	Alto
7	95	Risco Hidrológico	Cachoeiro de Itapemirim	Alto
8	167	Risco de Movimento de Massa	Guaçuí	Alto
9	197	Risco de Movimento de Massa	Lúna	Alto
10	202	Risco de Movimento de Massa	Ibitirama	Alto
11	88	Risco de Movimento de Massa	Santa Maria de Jetibá	Moderado
12	125	Risco de Movimento de Massa	Muqui	Moderado
13	144	Risco de Movimento de Massa	Alfredo Chaves	Moderado
14	154	Risco Hidrológico	Ecoporanga	Moderado
15	168	Risco de Movimento de Massa	Alegre	Moderado
16	175	Risco Hidrológico	Ibatiba	Moderado
17	186	Risco Hidrológico	Castelo	Moderado
18	190	Risco Hidrológico	Afonso Claudio	Moderado
19	191	Risco de Movimento de Massa	Brejetuba	Moderado
20	193	Risco de Movimento de Massa	Afonso Claudio	Moderado
21	194	Risco de Movimento de Massa	Aracruz	Moderado
22	195	Risco de Movimento de Massa	Guarapari	Moderado
23	196	Risco de Movimento de Massa	Castelo	Moderado
24	235	Risco de Movimento de Massa	Vargem Alta	Moderado
25	236	Risco de Movimento de Massa	Rio Novo do Sul	Moderado
26	237	Risco de Movimento de Massa	Mimoso do Sul	Moderado
27	239	Risco de Movimento de Massa	Jerônimo Monteiro	Moderado
28	240	Risco de Movimento de Massa	Anchieta	Moderado
29	241	Risco de Movimento de Massa	Piúma	Moderado
30	246	Risco de Movimento de Massa	Conceição do Castelo	Moderado
31	248	Risco de Movimento de Massa	Linhares	Moderado
32	249	Risco de Movimento de Massa	Muniz Freire	Moderado
33	250	Risco de Movimento de Massa	São José do Calçado	Moderado
34	253	Risco de Movimento de Massa	Domingos Martins	Moderado
35	254	Risco de Movimento de Massa	Marechal Floriano	Moderado



36	269	Risco Hidrológico	Rio Bananal	Moderado
37	282	Risco de Movimento de Massa	Atilio Vivacqua	Moderado
38	283	Risco de Movimento de Massa	Pancas	Moderado

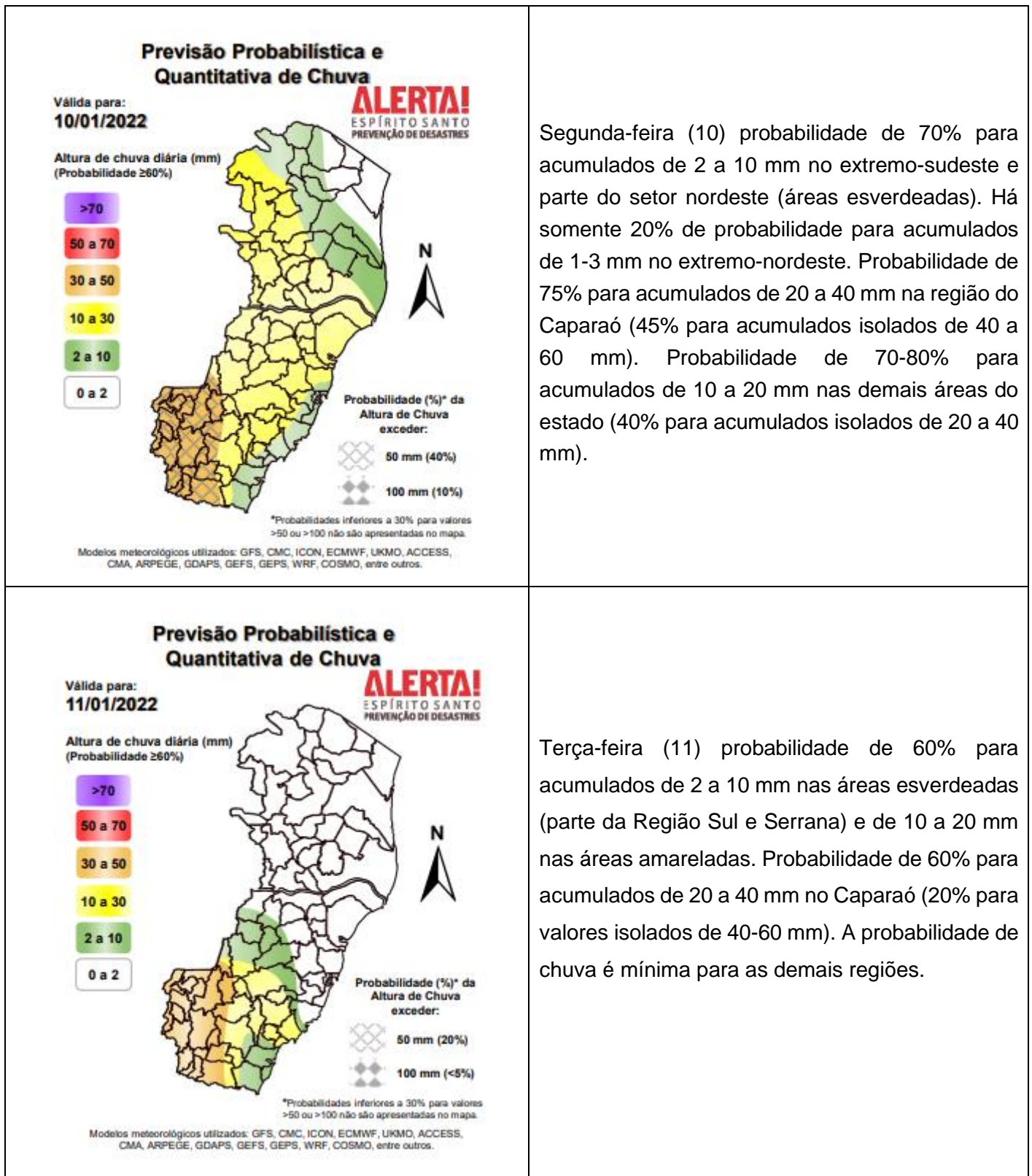
FONTE: CEMADEN

Outras informações sobre plano emprego da CEPDEC e os alertas vigentes no Estado do Espírito Santo estão disponíveis no site ALERTA! (www.alerta.es.gov.br).

3. Avisos Meteorológicos

AVISOS METEOROLÓGICOS		
Número		Fonte
	Aviso ALERTA! de Chuvas Intensas, nível Perigo Potencial, para Centro-nordeste e áreas próximas ao sudoeste do estado. Validade 09/01/2022.	ALERTA!
	Aviso ALERTA! de Chuvas Intensas, nível Perigo, para o Sudoeste do ES. Validade 09/01/2022.	ALERTA!
	Aviso de Chuvas Intensas de nível Perigo Potencial para as áreas próximas ao Caparaó. Validade 10/01/2022.	ALERTA!
	Aviso de Chuvas Intensas de nível Perigo para parte do setor sudoeste. Validade 10/01/2022.	ALERTA!
	Aviso de Chuvas Intensas, Grande Perigo. Válido para as regiões do Vale do Rio Doce, Central Espírito-santense, Noroeste Espírito-santense, Sul Espírito-santense e Litoral Norte Espírito-santense. Até as 11h00 de 10/01/2022.	INMET
	Aviso de Acumulado de Chuva, nível de severidade: Grande Perigo para todo o Espírito Santo. Válido até dia 10/01/2022 É esperada chuva superior a 60mm/h e 100mm/dia para essas regiões com grande risco de alagamentos, transbordamento de rios e deslizamentos de encostas.	INMET
001/2022	Aviso Incaper - 07 a 09/01/2022 (sexta-feira a domingo) - Nível de ATENÇÃO devido às condições favoráveis para a ocorrência de chuva de moderada à forte intensidade, que podem resultar em acumulados significativos em alguns pontos do Estado.	INCAPER

4. Previsão Meteorológica



Fonte: BAMES

Informações sobre condições meteorológicas extremas podem ser vistas no boletim meteorológico no site do ALERTA! ES (<https://alerta.es.gov.br/boletim-meteorologico#>).

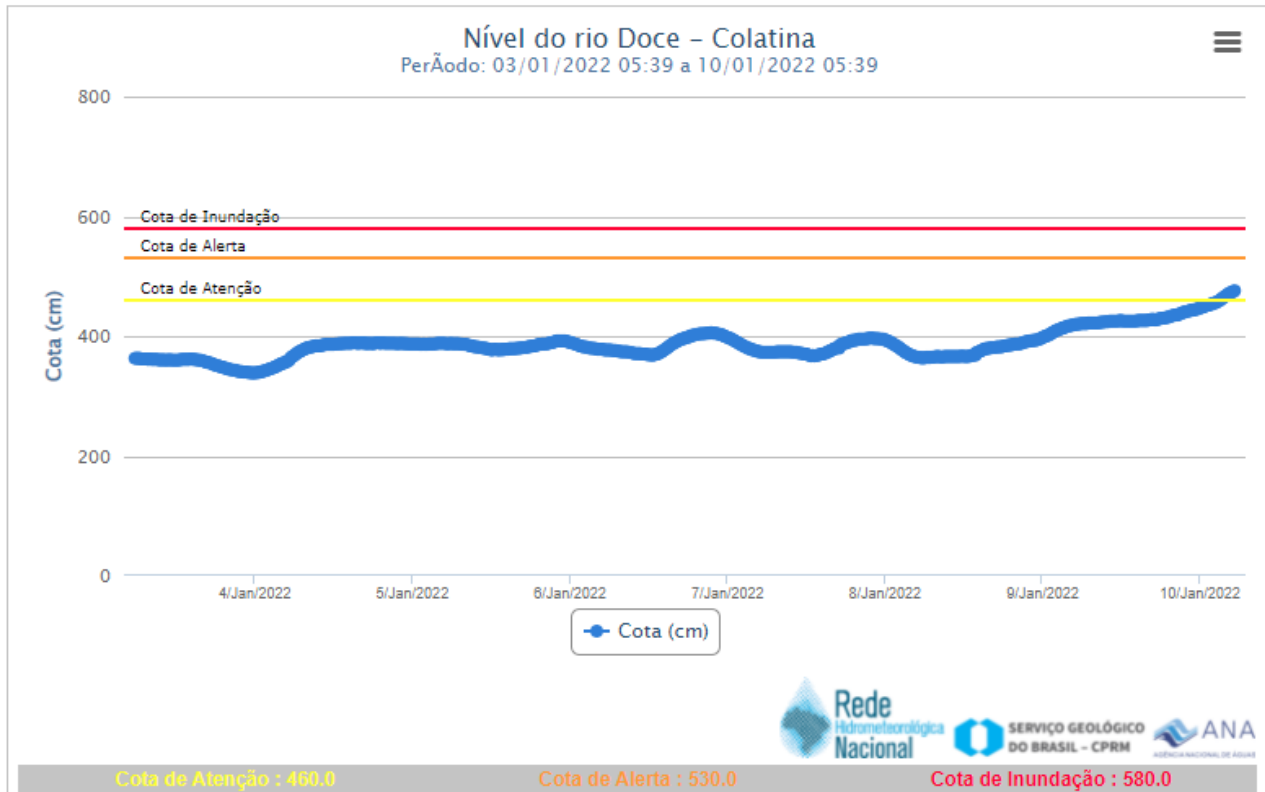


5. Boletim Geo-Hidrológico

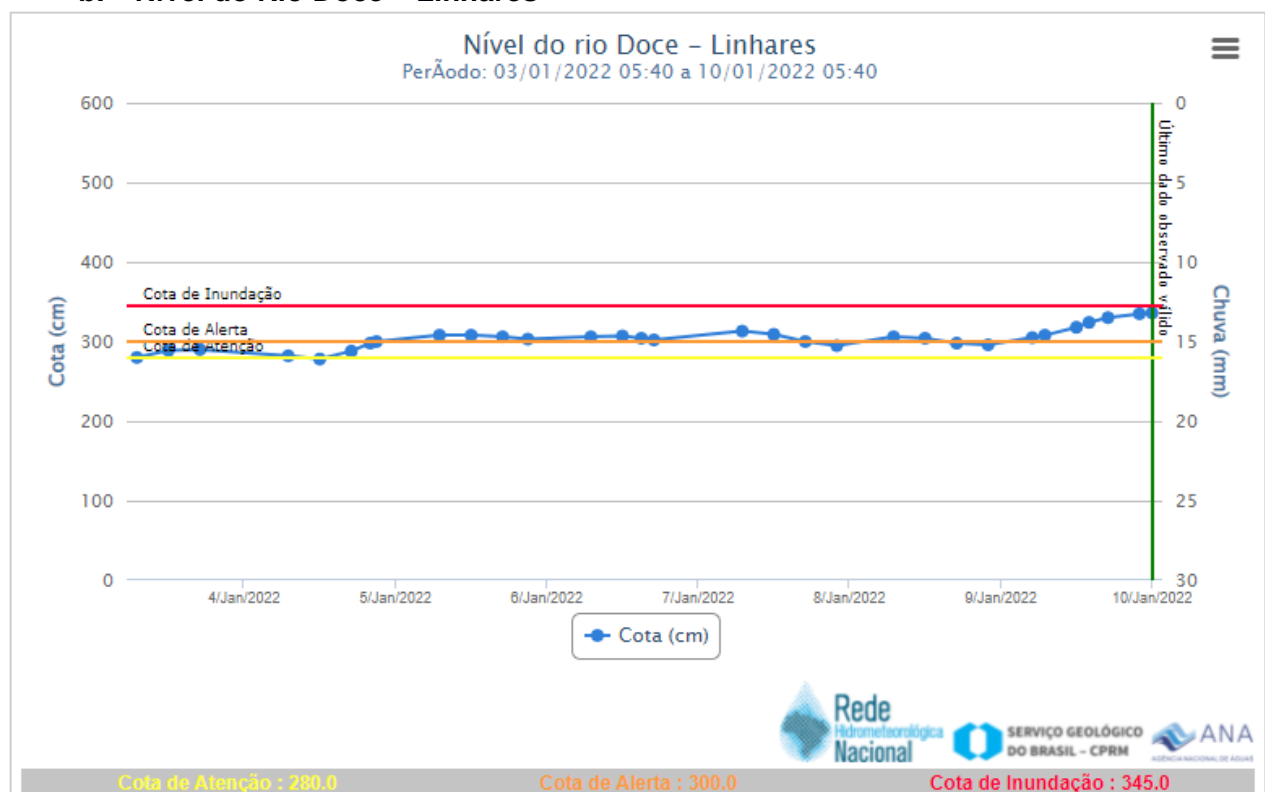
Dados Indisponíveis

6. Nível dos Rios

a. Nível do Rio Doce – Colatina



b. Nível do Rio Doce – Linhares





7. Situação dos Municípios Atingidos por Desastres

Município	Descrição
Afonso Cláudio	<ol style="list-style-type: none">(09/01/2022) Deslizamento atingiu uma residência na Rua Maria Pádua Soares, Bairro Boa Fé. Foi necessário fazer a retirada das moradoras do local, 2 pessoas desalojadas. <p>Fonte: Compdec</p>
Alegre	<ol style="list-style-type: none">(07/01/2022) Pontos de alagamento no Centro. A água escoou.(08/01/2022) Movimento de massa em Alegre. Rua Dr Porfirio Souza Freire, Centro. 01 casa atingida e família (02 pessoas) retiradas do local.(09/01/2022) Vários deslizamentos de terra e quedas de árvores pela cidade. <p>Fonte: REPDEC</p>
Aracruz	<ol style="list-style-type: none">(08/01/2022) Diversos pontos de alagamento nas localidades de Bairro de Fátima, Segatto e Barra do Riacho. <p>Fonte: Compdec</p>
Apiacá	<ol style="list-style-type: none">(09/01/2022) Na comunidade de São Carlos o rio subiu atingindo 15 residências e deixando 6 desabrigados. <p>Fonte: Compdec</p>
Santa Teresa	<ol style="list-style-type: none">(07/01/2022) Pontos de alagamento nas ruas: São José – bairro Alvorada, rua 14 de julho – bairro Santo Antônio do Canaã, na avenida Orlando Bonfim, bairro Vila Nova.(07/01/2022) Movimento de massa na via Santa Teresa – Várzea Alegre (próximo a fábrica de gesso) entrada de Taboquinhas.(07/01/2022) Movimento de massa próximo ao mirante. ES 080 interdição parcial.(07/01/2022) Movimento de massa próximo ao Tonini (após a reta de São Marcos) ES 080 Santa Teresa x Colatina interdição parcial e próximo a estrada de Valsugana. <p>Fonte: Compdec</p>
Vargem Alta	<ol style="list-style-type: none">(07/01/2022) Na localidade de Estação de Soturno, foram registrados pontos de alagamento, algumas residências foram atingidas. (sem registro de desabrigado ou desalojado)(07/01/2022) Movimento de massa na estrada de Canudal x Estação Soturno. Via liberada <p>Fonte: Compdec</p>



Cachoeiro de Itapemirim	<ol style="list-style-type: none">1. (07/01/2022) Queda de muro no bairro Augustinho Simonato;2. (07/01/2022) Movimento de massa no Bairro Amarelo (Via pública).3. (07/01/2022) Registros de pontos de alagamento – A água escoou.4. (08/01/2022) Casa alagada no bairro IBC.5. (08/01/2022) Deslizamento de encosta com muro, Vila Camponesa – Bairro Coronel Borges.6. (08/01/2022) Deslizamento próximo a residência, Bairro Basiléia. Sem necessidade de retirada da família.7. (08/01/2022) Residências alagadas no Distrito de Soturno – água escoou. Sem necessidade de retirada das famílias.8. (09/01/2022) Distrito de Rive encontra-se alagado <p>Fonte: REPDEC</p>
Colatina	<ol style="list-style-type: none">1. (07/01/2022) Ponto de alagamento registrado em trecho Avenida Sílvio Avidos.2. (08/01/2022) Pontos de alagamento registrados na rua Salvador Pireda, Bairro Maria das Graças e rua Alice Torezani, Bairro Columbia – Água já escoou.3. (08/01/2022) Em Colatina, no km 40 da BR 259 (Baunilha), por volta das 20 horas, ocorreu um deslizamento de terra interditando parcialmente a pista no sentido João Neiva – Colatina. Local está sinalizado.4. (08/01/2022) Bairro Vila Lenira, inundação de ruas por conta da elevação do rio Santa Maria do Doce. Até o momento, não houve desalojados/desabrigados. Em contato com a Compdec de São Roque do Canaã, a informação é de que o nível do rio está estabilizado com tendência de baixa. <p>Fonte: Compdec</p>
Castelo	<ol style="list-style-type: none">1. (09/01/2022) O rio que corta a cidade transbordou e inundou várias ruas e casas. Há desalojados no centro e no interior. <p>Fonte:Compdec</p>
Fundão	<ol style="list-style-type: none">1. (07/01/2022) Ponto de alagamento na rua Rua Serenando Braga, Centro, próximo a BR101. A água escoou. <p>Fonte: COMPDEC</p>
Itarana	<ol style="list-style-type: none">1. (07/01/2022) Movimento de massa próximo ao trevo na ES 161 Itarana a Itaguaçu e laranja da Terra. <p>Fonte:Compdec</p>
Iconha	<ol style="list-style-type: none">1. (08/01/2022) Queda de árvores e barreiras no Interior, já solucionado. <p>Fonte:Compdec</p>



Ibatiba	<ol style="list-style-type: none">1. (09/01/2022) Inundações no bairro Boa esperança. Há registros de desabrigados ou desalojados. Enxurrada atingiu zona rural de Barra Grande.2. (09/01/2022) Vistoria na represa do Diogo sobre risco de rompimento. Fonte: REPDEC
Muqui	<ol style="list-style-type: none">1. (07/01/2022) Movimento de massa proximo a residência. Uma família desalojada – 4 pessoas. Sendo encaminhados para Aluguel Social. Rua José Moreira, Bairro Nossa Sra Aparecida Fonte: REPDEC
Marilândia	<ol style="list-style-type: none">1. (08/01/2022) Na comunidade do Távora e no distrito de Alto Liberdade ruas e casas ficaram alagadas. Rio Liberdade aumentou de nível e encobriu uma ponte. Fonte:Compdec
Muniz Freire	<ol style="list-style-type: none">1. (09/01/2022) Deslizamentos de massas em rodovias estaduais e municipais. Diversos pontos de alagamento em áreas urbanas e rurais. Três famílias desalojadas e abrigadas em casas de amigos e parentes. Risco considerável de alagamento no distrito de Itaici, que além das águas do próprio município, recebe água de Iúna. A Secretaria de obras e a Assistência Social está apoiando em diversas intervenções. Fonte:Compdec
São Roque do Canaã	<ol style="list-style-type: none">1. (07/01/2022) Queda de muro proximo à residencia. Sem feridos e sem desalojados/desabrigados. Engenheiros da prefeitura já foram ao local realizar avaliação. Fonte: Compdec
Guarapari	<ol style="list-style-type: none">1. (08/01/2022) Movimento de massa na localidade de Santa Mônica. 01 casa parcialmente atingida, mas após vistoria, a família foi liberada para retornar à residencia. Fonte: Compdec
Mimoso do Sul	<ol style="list-style-type: none">1. (08/01/2022) Movimento de Massa no bairro Mangueira com risco de queda de poste energizado sobre a residencia. Família (03 pessoas) encaminhadas para casas de parentes aguardando avaliação da Edp. Fonte: Compdec
Santa Maria de Jetibá	<ol style="list-style-type: none">1. (08/01/2022) Queda de árvore sobre rede elétrica no Bairro São Luis. A Concessionária EDP foi acionada para o desligamento da força e a Defesa Civil Municipal junto com a equipe dos Bombeiros Voluntários fizeram a remoção.
Bom Jesus do Norte	<ol style="list-style-type: none">1.(09/01/2022) Nível do rio subiu gerando diversos pontos de alagamento no centro. Total de 23 pessoas desalojadas.



Venda Nova do Imigrante	1.(09/01/2021) Queda de talude em Vila da Mata, sem vítimas. Fonte:Compdec
Pancas	1.(09/01/2022) Enchente atingiu Pancas, Ruas e casas alagadas, sem informações sobre desabrigados e desalojados. Fonte:Compdec
Guaçuí	1.(09/01/2022) Vários pontos de alagamento onde o rio transbordou, sem informações sobre desabrigados e desalojados. Fonte:Compdec

8. Pessoas Afetadas por desastres

Município	Desalojados	Desabrigados	Feridos	Desaparecidos	Óbitos	Abrigo
Muqui	-	4	-	-	-	Aluguel Social
Afonso Cláudio	19	02	-	-	-	-
Alegre	2	-	-	-	-	-
Bom Jesus do Norte	78	5	-	-	-	-
Ibatiba	100	-	-	-	-	-
Castelo	160	-	-	-	-	-
Mimoso do Sul	12	-	-	-	-	-
Apiacá	-	6	-	-	-	-
TOTAL	371	17				

9. Postos de Comando

Não há postos de Comando instalados até o momento.

10. Decretações

Não há decretações de situação anormal para os eventos atuais.



11. Boletim Rodovias

a. Rodovias Federais

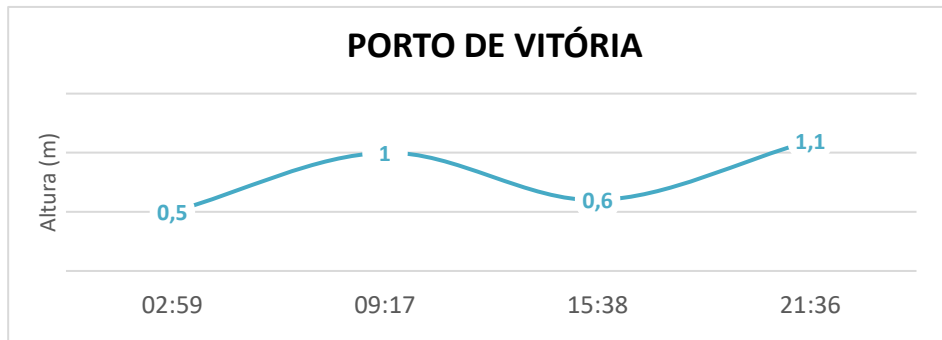
Rodovia	Observação
-	Sem interdições até o momento nas rodovias federais.
Atualizado às 05h30 de 10/01/2021 FONTE: Eco101 - https://twitter.com/_eco101 PRF - https://twitter.com/PRF191ES	

b. Rodovias Estaduais

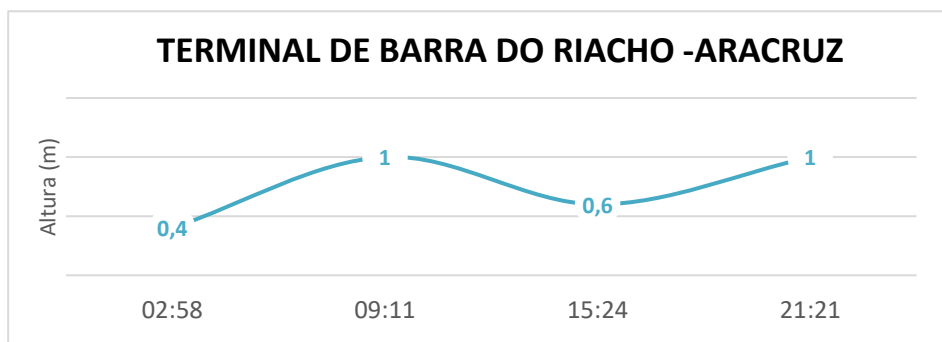
Rodovia	Observação
ES-165	Interdição Total no trecho Castelo à Morro Vênus devido a cheia do Rio Castelo. Interdição na estaca 70 depois do bairro Garagem e no distrito de Morro Vênus. Desvio de Castelo para Muniz Freire pela BR-262 e BR-482
Atualizado às 05h30 de 10/01/2021 FONTE: DER-ES: https://der.es.gov.br/noticias	



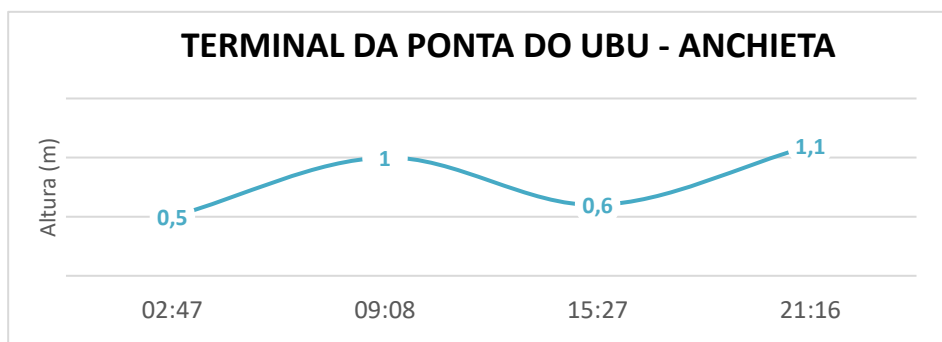
12. Tábua de Marés



No dia 10 de janeiro de 2022, em Vitória, conforme gráfico, podemos observar que a primeira baixa-mar ocorre às 02h59min e a segunda às 15h38min. A primeira preia-mar acontece às 09h17min e a seguinte preia-mar ocorrerá às 21h36min.



No dia 10 de janeiro de 2022, em Barra do Riacho - Aracruz, conforme gráfico, podemos observar que a primeira baixa-mar ocorre às 02h58min e a segunda às 15h24min. A primeira preia-mar acontece às 09h11min e a seguinte preia-mar ocorrerá às 21h21min.



No dia 10 de janeiro de 2022, em Ponta do Ubu - Anchieta, conforme gráfico, podemos observar que a primeira baixa-mar ocorre às 02h47min e a segunda as 15h27min. A primeira preia-mar acontece às 09h08min e a seguinte preia-mar ocorrerá às 21h16min.