



## BOLETIM EXTRAORDINÁRIO DA DEFESA CIVIL

### Atualizado às 17h de 08 de janeiro de 2021.

A Coordenadoria Estadual de Proteção e Defesa Civil, órgão pertencente ao Corpo de Bombeiros Militar do Estado do Espírito Santo, registra:

#### 1. Acumulados de Chuva em 24 horas

Os maiores acumulados de chuva nas últimas 24 horas registrados entre os municípios que possuem estação meteorológica do CEMADEN.

Acumulado de chuva		
	Município	Quantidade(mm)
1.	MUQUI	91.6 mm
2.	ALFREDO CHAVES	88.6 mm
3.	SÃO MATEUS	74 mm
4.	FUNDÃO	71.86 mm
5.	CASTELO	71.8 mm
6.	ALEGRE	71.45 mm
7.	CACHOEIRO DE ITAPEMIRIM	69.82 mm
8.	SANTA MARIA DE JETIBÁ	67.13 mm
9.	ITAGUAÇU	61.29 mm
10.	MIMOSO DO SUL	59 mm
11.	SANTA LEOPOLDINA	58.67 mm
12.	SANTA TERESA	56.98 mm
13.	RIO NOVO DO SUL	55 mm
14.	ANCHIETA	53.8 mm
15.	PIÚMA	52.8 mm
16.	SERRA	51.16 mm
17.	GUARAPARI	50.23 mm
18.	MARECHAL FLORIANO	49 mm
19.	ATILIO VIVACQUA	47.6 mm
20.	GUAÇUÍ	46.11 mm
21.	SÃO ROQUE DO CANAÃ	45.37 mm
22.	COLATINA	44.03 mm
23.	VARGEM ALTA	39.8 mm
24.	BOA ESPERANÇA	39.6 mm
25.	IBIRAÇU	34.45 mm
26.	PANCAS	34.04 mm
27.	PEDRO CANÁRIO	30.6 mm
28.	ITARANA	30.4 mm

FONTE: CEMADEN

\* Os demais municípios registraram acumulados de chuva inferior a 30 mm.

\*\* A tabela acima apresenta somente municípios que possuem pluviômetros automáticos do CEMADEN e que estão em funcionamento.



## 2. Alertas Vigentes

	Alerta	Descrição	Município	Nível	Fonte
1	88	Risco de Movimento de Massa	Santa Maria de Jetibá	Moderado	Cemaden
2	95	Risco Hidrológico	Cachoeiro de Itapemirim	Moderado	Cemaden
3	125	Risco de Movimento de Massa	Muqui	Moderado	Cemaden
4	144	Risco de Movimento de Massa	Alfredo Chaves	Moderado	Cemaden

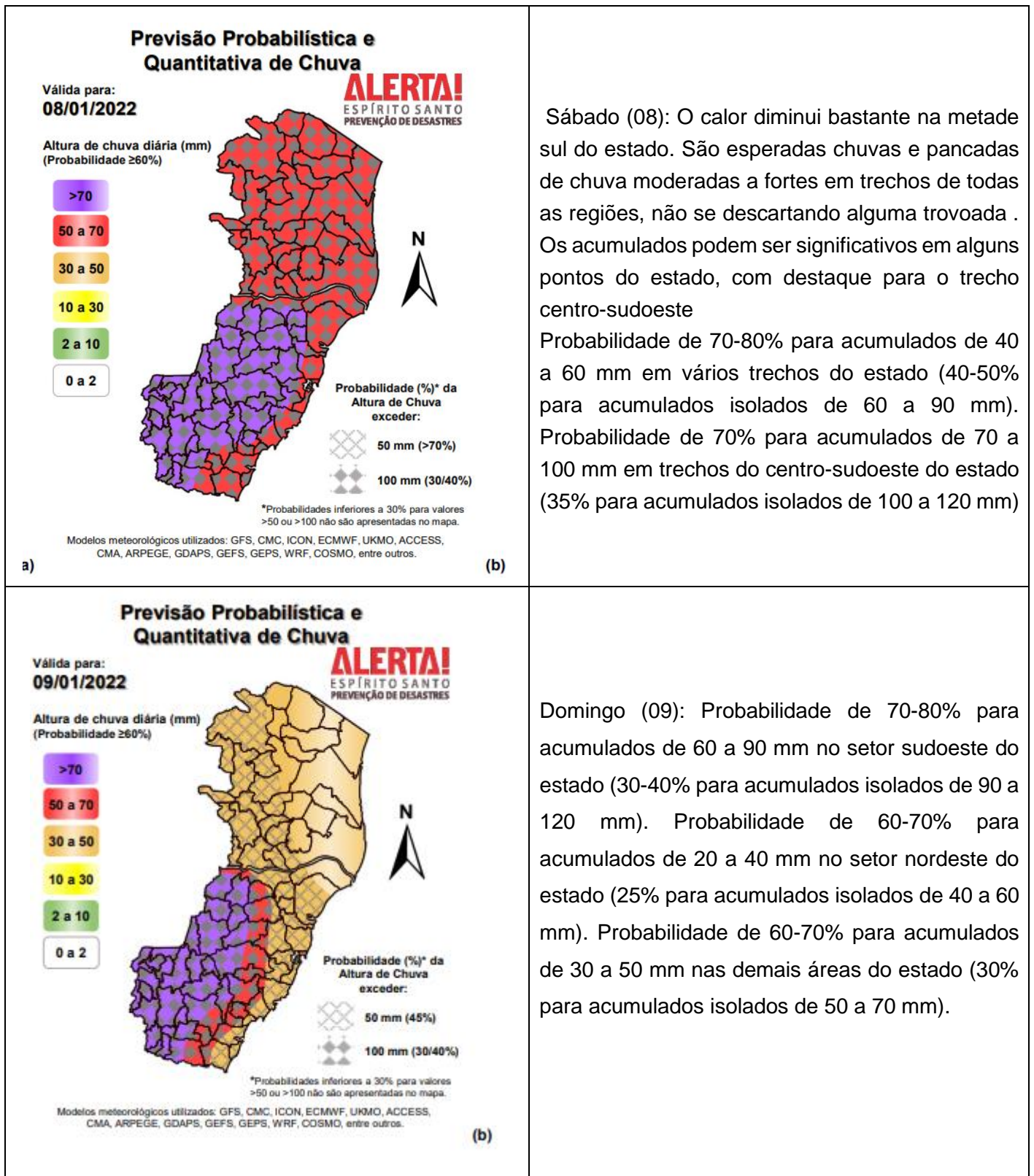
FONTE: CEMADEN

Outras informações sobre plano emprego da CEPDEC e os alertas vigentes no Estado do Espírito Santo estão disponíveis no site ALERTA! ([www.alerta.es.gov.br](http://www.alerta.es.gov.br)).

## 3. Avisos Meteorológicos

AVISOS METEOROLÓGICOS		
		Fonte
-	Aviso ALERTA! de Chuvas Intensas, nível Perigo, para o setor Sudoeste e Centro-norte do ES. Validade 08/01/2022.	ALERTA!
-	Aviso ALERTA! de Chuvas Intensas, nível Perigo, para o setor Sudoeste e Noroeste do ES. Validade 08/01/2022.	ALERTA!
-	Aviso ALERTA! de Chuvas Intensas, nível Perigo Potencial, para o setor Nordeste do ES. Validade 09/01/2022.	ALERTA!
	Aviso ALERTA! de Chuvas Intensas, nível Grande Perigo, para o Sudoeste do ES. Validade 08 a 09/01/2022.	ALERTA!
	Aviso INMET de Chuvas Intensas, Perigo. Válido para as regiões Central, Noroeste, Sul e Litoral Norte do ES. Até as 11h00 de 09/01/2022 - Chuva entre 30 e 60 mm/h ou 50 e 100 mm/dia, ventos intensos (60-100 km/h)	INMET
	Aviso INMET de Chuvas Intensas, Grande Perigo. Válido para as regiões Central, Noroeste, Sul e Litoral Norte do ES. Até as 11h00 de 11/01/2022 - Chuva superior a 60 mm/h ou acima de 100 mm/dia. Grande risco de grandes alagamentos e transbordamentos de rios, grandes deslizamentos de encostas, em cidades com tais áreas de risco.	INMET
001/2022	Aviso Incaper - 07 a 09/01/2022 (sexta-feira a domingo) - Nível de ATENÇÃO devido às condições favoráveis para a ocorrência de chuva de moderada à forte intensidade, que podem resultar em acumulados significativos em alguns pontos do Estado.	Incaper

#### 4. Previsão Meteorológica



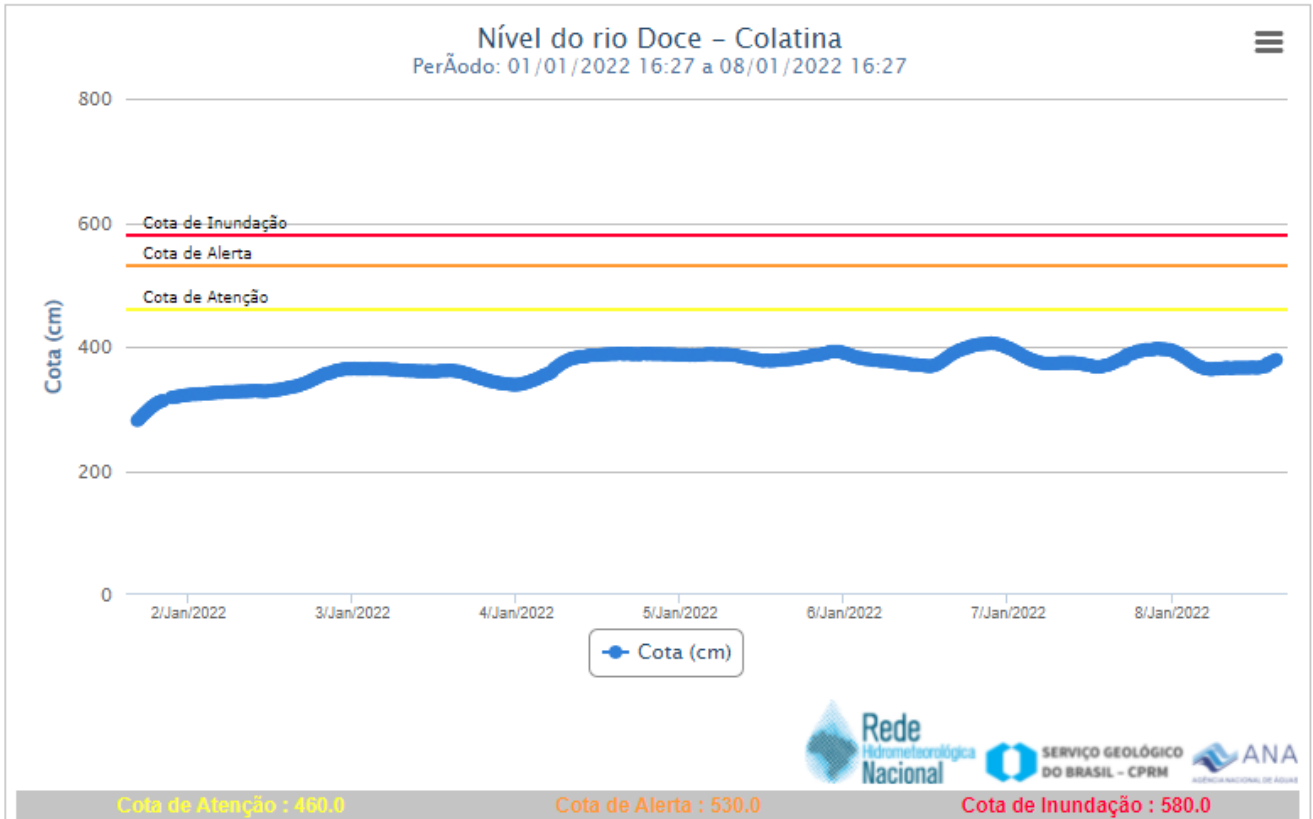
Fonte: BAMES

Informações sobre condições meteorológicas extremas podem ser vistas no boletim meteorológico no site do ALERTA! ES ( <https://alerta.es.gov.br/boletim-meteorologico#>).

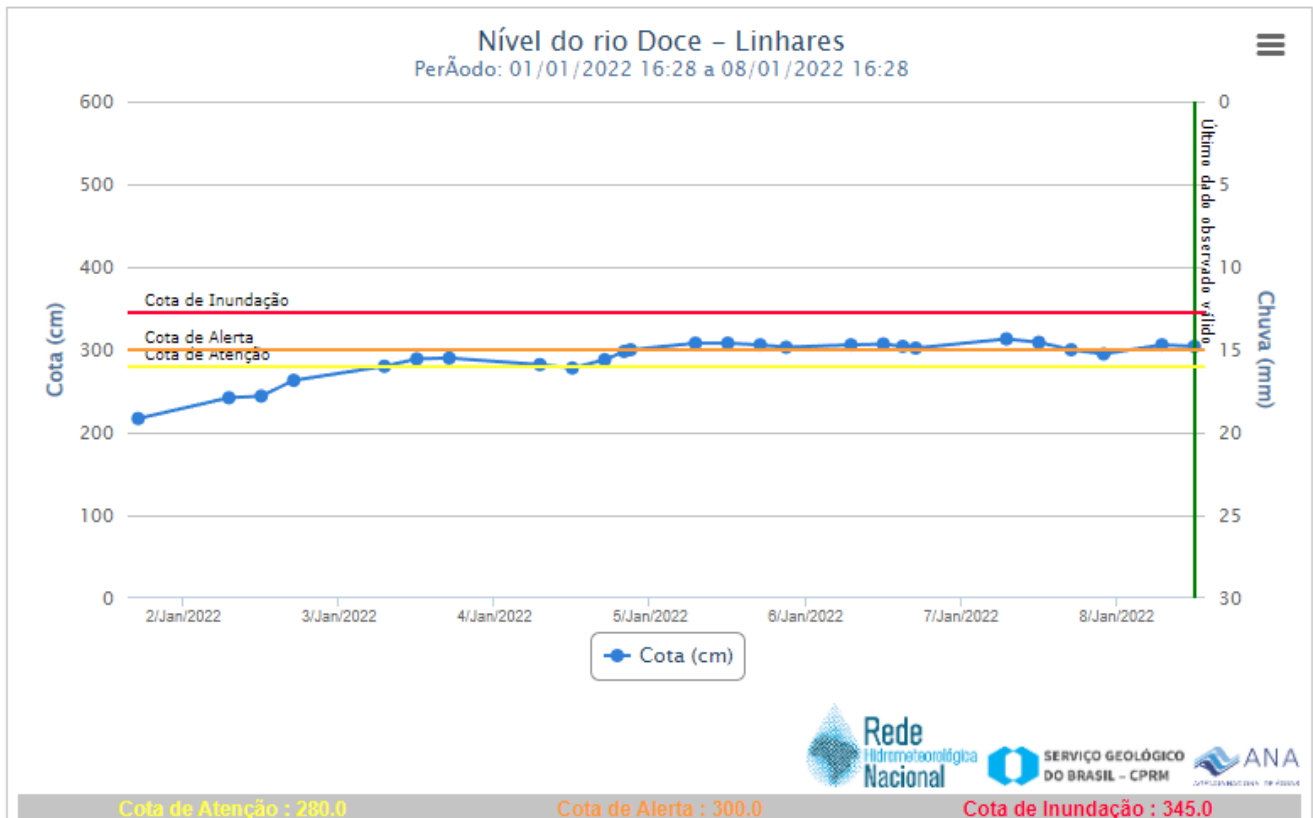


## 5. Nível dos Rios

### a. Nível do Rio Doce – Colatina



### b. Nível do Rio Doce – Linhares





## 6. Situação dos Municípios Atingidos por Desastres

Município	Descrição
<b>Pancas</b>	<ol style="list-style-type: none"><li>(07/01/2022) Queda de árvores na Rodovia ES 341 chegada de Pancas, pista liberada. Fonte: Compdec</li></ol>
<b>Alegre</b>	<ol style="list-style-type: none"><li>(07/01/2022) Pontos de alagamento no Centro. A água escoou.</li><li>(08/01/2022) Movimento de massa em Alegre. Rua Dr Porfirio Souza Freire, Centro. 01 casa atingida e família (02 pessoas) retiradas do local. Fonte: REPDEC</li></ol>
<b>Santa Teresa</b>	<ol style="list-style-type: none"><li>(07/01/2022) Pontos de alagamento nas ruas: São José - bairro Alvorada, rua 14 de julho - bairro Santo Antônio do Canaã, na avenida Orlando Bonfim, bairro Vila Nova.</li><li>(07/01/2022) Movimento de massa na via Santa Teresa - Várzea Alegre (próximo a fábrica de gesso) entrada de Taboquinhas.</li><li>(07/01/2022) Movimento de massa próximo ao mirante. ES 080 interdição parcial.</li><li>(07/01/2022) Movimento de massa próximo ao Tonini (após a reta de São Marcos) ES 080 Santa Teresa x Colatina interdição parcial e próximo a estrada de Valsugana. Fonte: Compdec</li></ol>
<b>Vargem Alta</b>	<ol style="list-style-type: none"><li>(07/01/2022) Na localidade de Estação de Soturno, foram registrados pontos de alagamento, algumas residencias foram atingida. (sem registro de desabrigado ou desalojado)</li><li>(07/01/2022) Movimento de massa na estrada de Canudal x Estação Soturno. Via liberada Fonte: Compdec</li></ol>
<b>Cachoeiro de Itapemirim</b>	<ol style="list-style-type: none"><li>(07/01/2022) Queda de muro no bairro Augustinho Simonato;</li><li>(07/01/2022) Movimento de massa no Bairro Amarelo (Via pública).</li><li>(07/01/2022) Registros de pontos de alagamento- A água escoou.</li><li>(08/01/2022) Casa alagada no bairro IBC. Fonte: REPDEC</li></ol>
<b>Colatina</b>	<ol style="list-style-type: none"><li>(07/01/2022) Ponto de alagamento registrado em trecho Avenida Sílvio Avidos. Fonte: Compdec</li></ol>



<b>Fundão</b>	1. (07/01/2022) Ponto de alagamento na rua Rua Serenando Braga, Centro, próximo a BR101. A água escoou. Fonte: COMPDEC
<b>Itarana</b>	1. (07/01/2022) Movimento de massa próximo ao trevo na ES 161 Itarana a Itaguaçu e laranja da Terra. Fonte: Compdec
<b>Muqui</b>	1. (07/01/2022) Movimento de massa próximo a residência. Uma família desalojada - 4 pessoas. Sendo encaminhados para Aluguel Social. Rua José Moreira, Bairro Nossa Sra Aparecida Fonte: REPDEC
<b>São Roque do Canaã</b>	1. (07/01/2022) Queda de muro próximo à residência. Sem feridos e sem desalojados/desabrigados. Engenheiros da prefeitura já foram ao local realizar avaliação. Fonte: Compdec
<b>Guarapari</b>	1. (08/01/2022) Movimento de massa na localidade de Santa Mônica. 01 casa parcialmente atingida, mas após vistoria, a família foi liberada para retornar à residência. Fonte: Compdec
<b>São Roque do Canaã</b>	1. (07/01/2022) Queda de muro próximo à residência. Sem feridos e sem desalojados/desabrigados. Engenheiros da prefeitura já foram ao local realizar avaliação. Fonte: Compdec
<b>Mimoso do Sul</b>	1. Movimento de Massa no bairro Mangueira com risco de queda de poste energizado sobre a residência. Família (03 pessoas) encaminhadas para casas de parentes aguardando avaliação da Edp. Fonte: Compdec
<b>Santa Maria de Jetibá</b>	1. Queda de árvore sobre rede elétrica no Bairro São Luis. A Concessionária EDP foi acionada para o desligamento da força e a Defesa Civil Municipal junto com a equipe dos Bombeiros Voluntários fizeram a remoção.



## 7. Pessoas Afetadas por desastres

Município	Desalojados	Desabrigados	Feridos	Desaparecidos	Óbitos	Abrigo
Muqui	4					
Alegre	2					
Mimoso do Sul	3					

## 8. Postos de Comando

Não há postos de Comando instalados até o momento.

## 9. Decretações

Não há decretações de situação anormal para os eventos atuais.

## 10. Boletim Rodovias

### a. Rodovias Federais

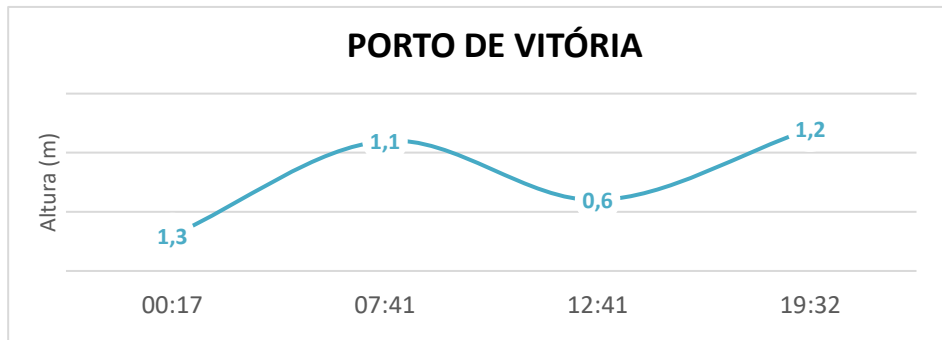
Rodovia	Observação
-	Sem interdições até o momento.
Atualizado às 16h50 de 08/01/2021 FONTE: Eco101 - <a href="https://twitter.com/_eco101">https://twitter.com/_eco101</a> PRF - <a href="https://twitter.com/PRF191ES">https://twitter.com/PRF191ES</a>	

### b. Rodovias Estaduais

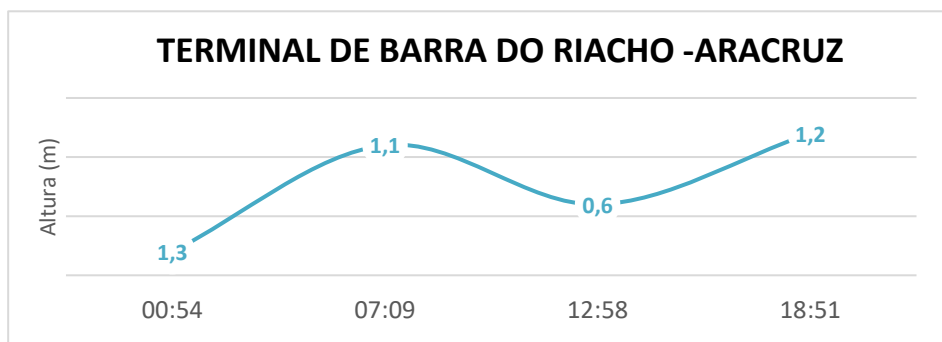
Rodovia	Observação
-	Sem interdições até o momento.
Atualizado às 16h50 de 08/01/2021 FONTE: DER-ES: <a href="https://der.es.gov.br/noticias">https://der.es.gov.br/noticias</a>	



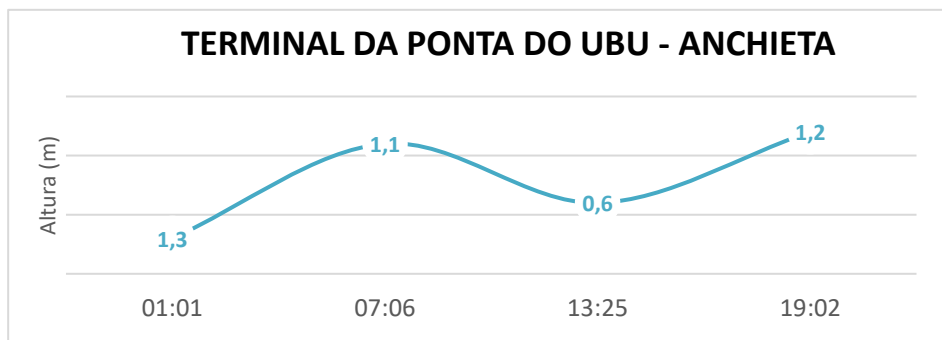
## 11. Tábua de Marés



No dia 08 de janeiro de 2022, em Vitória, conforme gráfico, podemos observar que a primeira baixa-mar ocorre às 00h17min e a segunda às 12h41min. A primeira preia-mar acontece às 07h41min e a seguinte preia-mar ocorrerá às 19h32min.



No dia 08 de janeiro de 2022, em Barra do Riacho - Aracruz, conforme gráfico, podemos observar que a primeira baixa-mar ocorre às 00h54min e a segunda às 12h58min. A primeira preia-mar acontece às 07h09min e a seguinte preia-mar ocorrerá às 18h51min.



No dia 08 de janeiro de 2022, em Ponta do Ubu - Anchieta, conforme gráfico, podemos observar que a primeira baixa-mar ocorre às 01h01min e a segunda as 13h25min. A primeira preia-mar acontece às 07h06min e a seguinte preia-mar ocorrerá às 19h02min.