



BOLETIM EXTRAORDINÁRIO DA DEFESA CIVIL

Atualizado às 17h de 11 de novembro de 2021.

A Coordenadoria Estadual de Proteção e Defesa Civil, órgão pertencente ao Corpo de Bombeiros Militar do Estado do Espírito Santo, registra:

1. Acumulados de Chuva em 24 horas

Os maiores acumulados de chuva nas últimas 24 horas registrados entre os municípios que possuem estação meteorológica do CEMADEN.

	MUNICÍPIO	Quantidade [mm]
1	SÃO MATEUS	85.2 mm
2	ARACRUZ	85.2 mm
3	SANTA TERESA	78.44 mm
4	VILA PAVÃO	69 mm
5	BOA ESPERANÇA	67.4 mm
6	ÁGUA DOCE DO NORTE	62.6 mm
7	PINHEIROS	58.4 mm
8	NOVA VENÉCIA	48.7 mm
9	ECOPORANGA	47.95 mm
10	SANTA MARIA DE JETIBÁ	47.05 mm
11	JOÃO NEIVA	36.81 mm
12	CARIACICA	35.84 mm
13	COLATINA	32.88 mm
14	PANCAS	31.99 mm
15	SÃO ROQUE DO CANAÃ	31.5 mm
16	IBIRAÇU	29.92 mm
17	MARILÂNDIA	29.6 mm
18	BARRA DE SÃO FRANCISCO	29.34 mm
19	GUARAPARI	28.46 mm
20	MANTENÓPOLIS	27.76 mm
21	AFONSO CLÁUDIO	27.62 mm
22	FUNDÃO	26.69 mm
23	ITAGUAÇU	24.65 mm
24	ANCHIETA	23.8 mm
25	LINHARES	22.6 mm
26	RIO BANANAL	21.8 mm
27	VILA VELHA	20.42 mm

FONTE: CEMADEN

* Os demais municípios registraram acumulados de chuva inferior a 20 mm.

** A tabela acima apresenta somente municípios que possuem pluviômetros automáticos do CEMADEN e que estão em funcionamento.



2. Alertas Vigentes

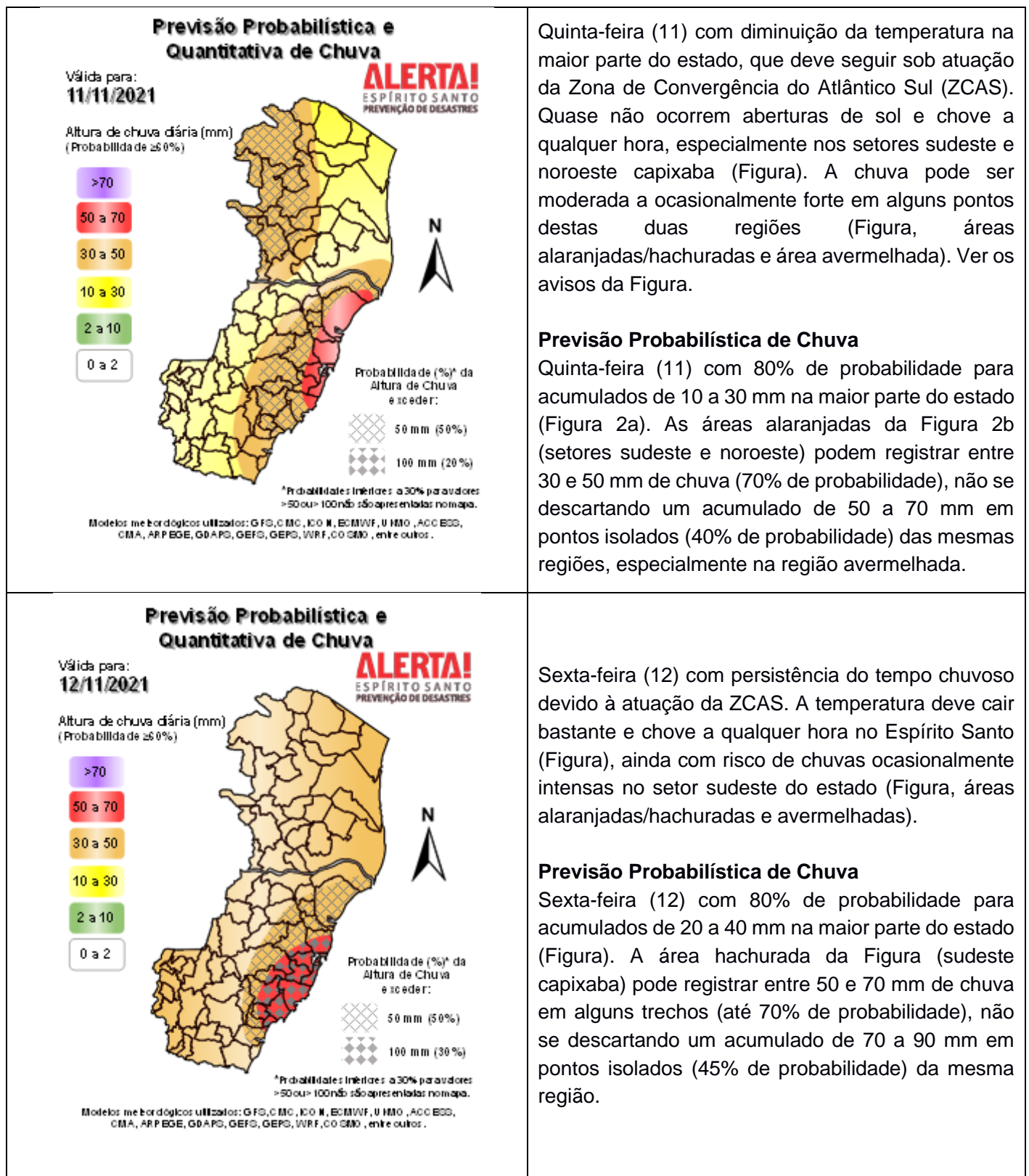
Outras informações sobre plano emprego da CEPDEC e os alertas vigentes no Estado do Espírito Santo estão disponíveis no site ALERTA! (www.alerta.es.gov.br).

	Alerta	Descrição	Município	Nível	Fonte
1	2072	Risco de Movimento de Massa	Viana	Moderado	CEMADEN
2	2073	Risco de Movimento de Massa	Serra	Moderado	CEMADEN
3	2077	Risco de Movimento de Massa	Aracruz	Moderado	CEMADEN
4	2078	Risco de Movimento de Massa	Anchieta	Moderado	CEMADEN
5	2079	Risco de Movimento de Massa	Santa Teresa	Moderado	CEMADEN
6	2081	Risco de Movimento de Massa	São Mateus	Moderado	CEMADEN
7	2082	Risco de Enxurrada	São Mateus	Moderado	CEMADEN
8	2094	Risco de Enxurrada	Aracruz	Moderado	CEMADEN
9	2100	Risco de Movimento de Massa	João Neiva	Moderado	CEMADEN

3. Avisos Meteorológicos

AVISOS METEOROLÓGICOS		
Número		Fonte
36772	Aviso de chuvas intensas, de nível Perigo. Para todo o Espírito Santo. Válido até às 11:00h de 12/11/2021.	INMET
36775	Aviso de Acumulado de Chuva, nível de severidade: Grande Perigo. Para as regiões Norte, Nordeste e Noroeste do Estado. Válido até:12/11/2021 às 03:00.	INMET
	Aviso de Chuvas Intensas, de nível Perigo Potencial, para todo Estado. Válido para os dias 11 e 12/11/2021.	ALERTA!
	Aviso de Chuvas Intensas, de nível Perigo, para trecho da faixa leste capixaba. Válido para os dias 11 e 12/11/2021.	ALERTA!
12/2021	11 a 13/11/2021 (quinta-feira a sábado) - Nível de ATENÇÃO devido a persistência das condições meteorológicas favoráveis para chuvas de intensidade moderada à forte, que podem resultar em acumulados significativos em algumas regiões do Estado.	INCAPER

4. Previsão Meteorológica



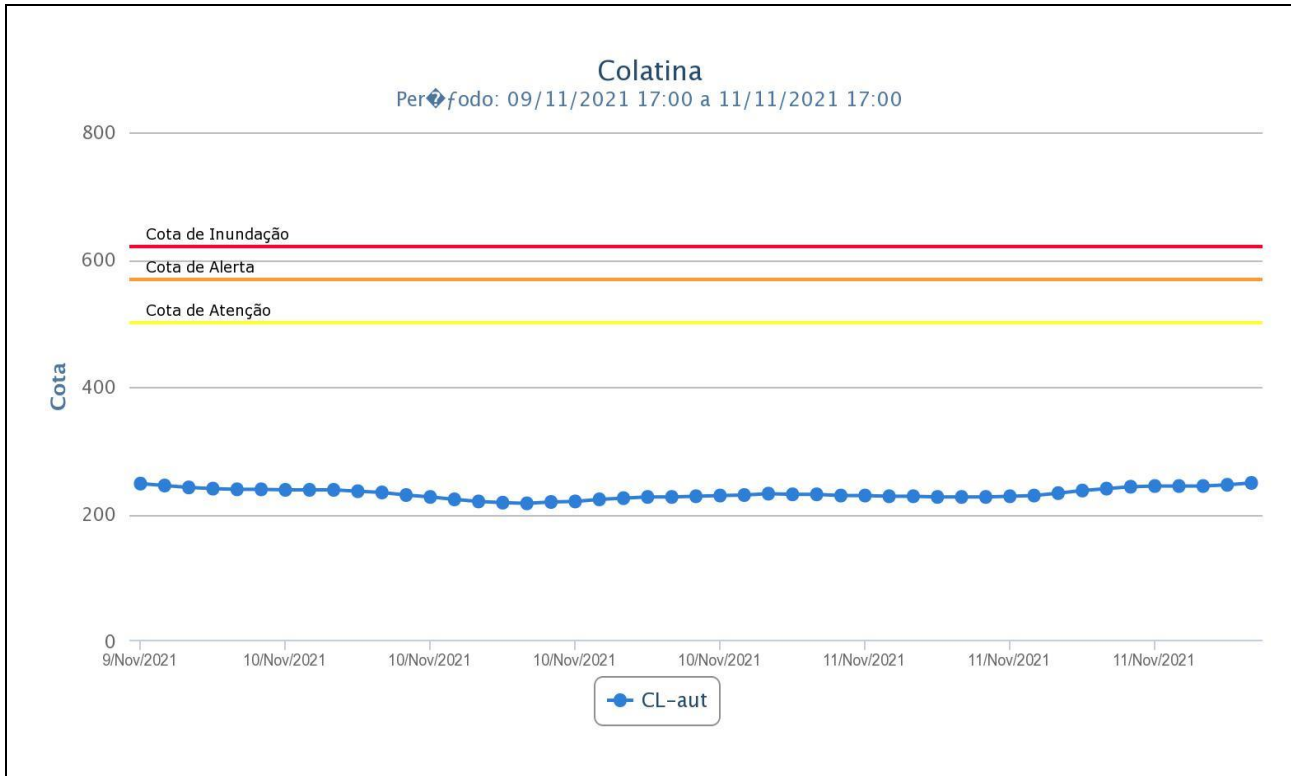
Fonte: BAMES.

Informações sobre condições meteorológicas extremas podem ser vistas no boletim meteorológico no site do ALERTA! ES (<https://alerta.es.gov.br/boletim-meteorologico#>).

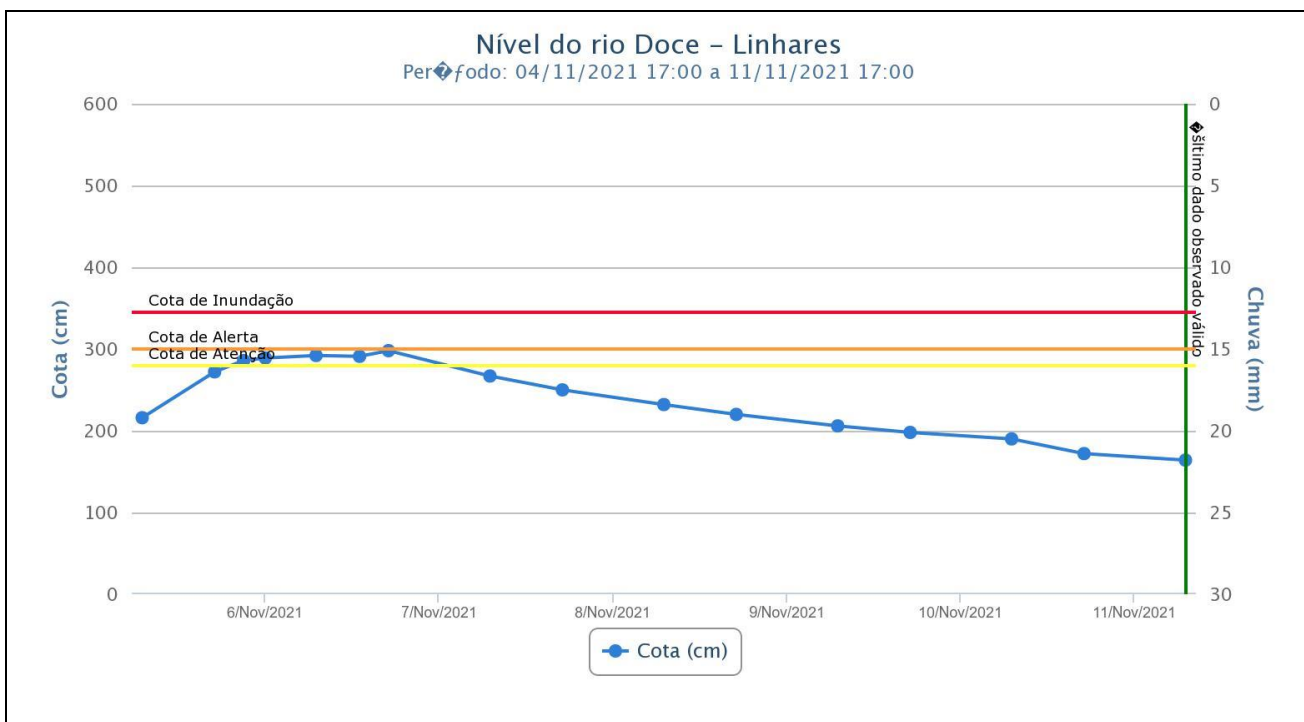


5. Nível dos Rios

a. Nível do Rio Doce – Colatina



b. Nível do Rio Doce – Linhares





6. Situação dos Municípios Atingidos por Desastres

Município	Descrição
Piúma	1. (10/11/2021) Ruas e casas alagadas devido às fortes chuvas. Erosão marinha na Orla do município.
Fundão	1. (10/11/2021) Chuva forte alagou um trecho da BR 101 no centro de Fundão.
João Neiva	1. (10/11/2021) Após chuva intensa com duração de mais de 2 horas na cidade, os rios Clotario e Piraqueaçú ficaram bem cheios. A Chuva reduziu, os rios diminuem vagarosamente e com a vazão esperada. Houve diversos deslizamentos em taludes, com 2 famílias desalojadas. Serão encaminhadas ao aluguel social.
Santa Leopoldina	1. (11/11/2021) Deslizamentos de terra as margens da Rodovia ES-080 com obstrução parcial de via no trecho de Barra de Mangaraí sentido Cariacica.
Serra	1. (11/11/2021) Queda de muro nos fundos de uma residência, Bairro Cascata.
Anchieta	1. (11/11/2021) Colapso de uma residência abandonada no bairro Arerá, Anchieta. A prefeitura de Anchieta já deslocou as máquinas para retirada dos entulhos do local.
São Mateus	1. (11/11/2021) Queda de um muro, comprometendo estrutura de duas residências no Bairro Vila Verde, próximo à Rua Natal. 2. (11/11/2021) Rodovia ES-381 (São Mateus a Nova Venécia), Km 2, deslizamento interditou completamente a via por um período de duas horas. 3. (11/11/2021) Deslizamentos e risco de queda de árvore na avenida Cricaré, Bairro Beira Rio. Próximo à ladeira do Besouro.
Santa Teresa	1. (11/11/2021) Alguns pequenos pontos de deslizamentos, e quedas de árvores.



8. Pessoas Afetadas por desastres

Município	Desalojados	Desabrigados	Feridos	Desaparecidos	Óbitos	Abrigo	FONTE
Piúma	05						
João Neiva	02						
	07						

9. Postos de Comando

Não há postos de Comando instalados até o momento.

10. Decretações

Não há decretações de situação anormal para os eventos atuais.

11. Boletim Rodovias

a. Rodovias Federais

Rodovia	Observação
BR 259	-No km 22,5 - pista completamente liberada às 20h20.

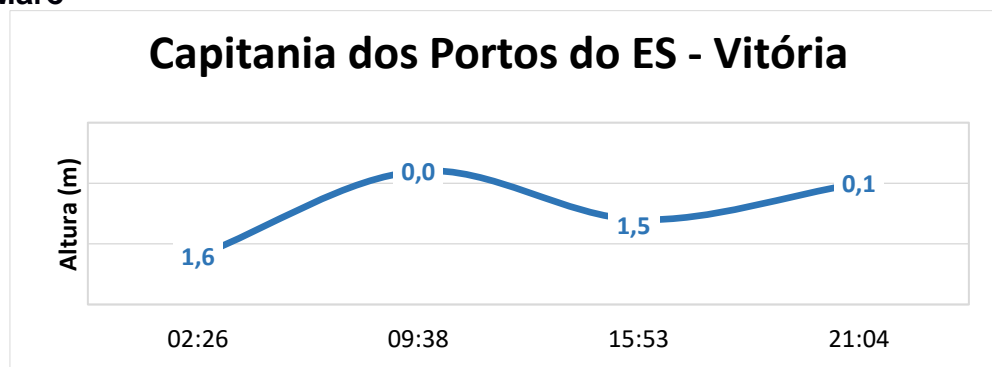
Atualizado às 17h de 11/11/2021
FONTE: Eco101 - https://twitter.com/_eco101
PRF - <https://twitter.com/PRF191ES>

b. Rodovias Estaduais

Rodovia	Observação

Atualizado às 17h de 11/11/2021
FONTE: DER-ES: <https://der.es.gov.br/noticias>

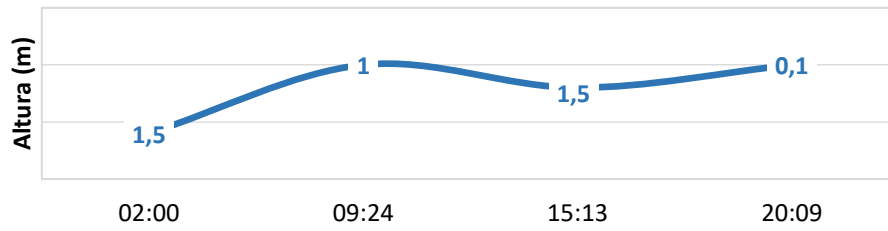
12. Maré



No dia 11 de novembro de 2021, em Vitória, conforme gráfico, podemos observar que a primeira baixa-mar ocorre às 02:h26min e a seguinte às 15:h53min. A primeira preia-mar acontece às 09h38min e a seguinte preia-mar ocorrerá às 21h04min.

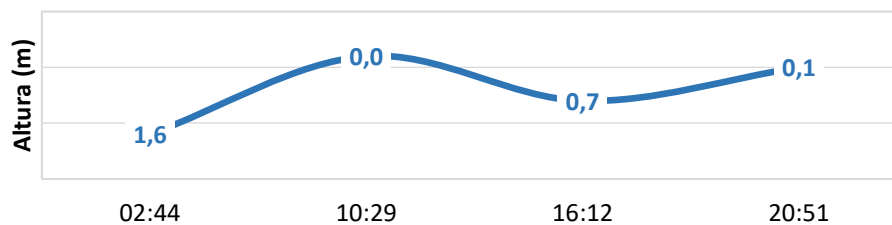


Terminal de Barra do Riacho -Aracruz



No dia 11 de novembro de 2021, em Barra do Riacho - Aracruz, conforme gráfico, podemos observar que a primeira baixa-mar ocorre às 02h00min e a seguinte às 15h13min. A primeira preia-mar acontece às 09h24min e a seguinte preia-mar ocorrerá às 20h09min.

Terminal da Ponta do Ubu - Anchieta



No dia 11 de novembro de 2021, em Ponta do Ubu - Anchieta, conforme gráfico, podemos observar que a primeira baixa-mar ocorre às 02h44min e a seguinte baixa-mar ocorrerá às 16h12min. A primeira preia-mar acontece às 10h29min e a seguinte preia-mar ocorrerá às 20h51min.

Fonte dos dados: <https://www.marinha.mil.br/chm/tabuas-de-mare>