



BOLETIM EXTRAORDINÁRIO DA DEFESA CIVIL Atualizado às 06h de 31 de Agosto de 2021.

A Coordenadoria Estadual de Proteção e Defesa Civil, órgão pertencente ao Corpo de Bombeiros Militar do Estado do Espírito Santo, registra:

1. Plano de Emprego: **OBSERVAÇÃO**

2. Acumulados de Chuva em 24 horas

Os maiores acumulados de chuva nas últimas 24 horas registrados entre os municípios que possuem estação meteorológica do CEMADEN.

Acumulado de Chuva		
	Município	Quantidade [mm]
1	Anchieta	90.60
2	Guarapari	70.01
3	Cachoeiro de Itapemirim	56.26
4	Vitória	54.12
5	Alfredo Chaves	54.00
6	Vargem Alta	38.00
7	Rio Novo do Sul	53.60
8	Mimoso do Sul	50.20
9	Viana	48.20
10	Apiacá	42.40
11	Atílio Vivacqua	40.40
12	Santa Leopoldina	37.56
13	Domingos Martins	36.00
14	Serra	35.58
15	Aracruz	32.86
16	Cariacica	32.65
17	Fundão	31.40
18	Vila Velha	31.12

FONTE: CEMADEN

*Os demais municípios registraram acumulados de chuva inferior a 30 mm.

** A tabela acima apresenta somente municípios que possuem pluviômetros automáticos do CEMADEN e que estão em funcionamento.



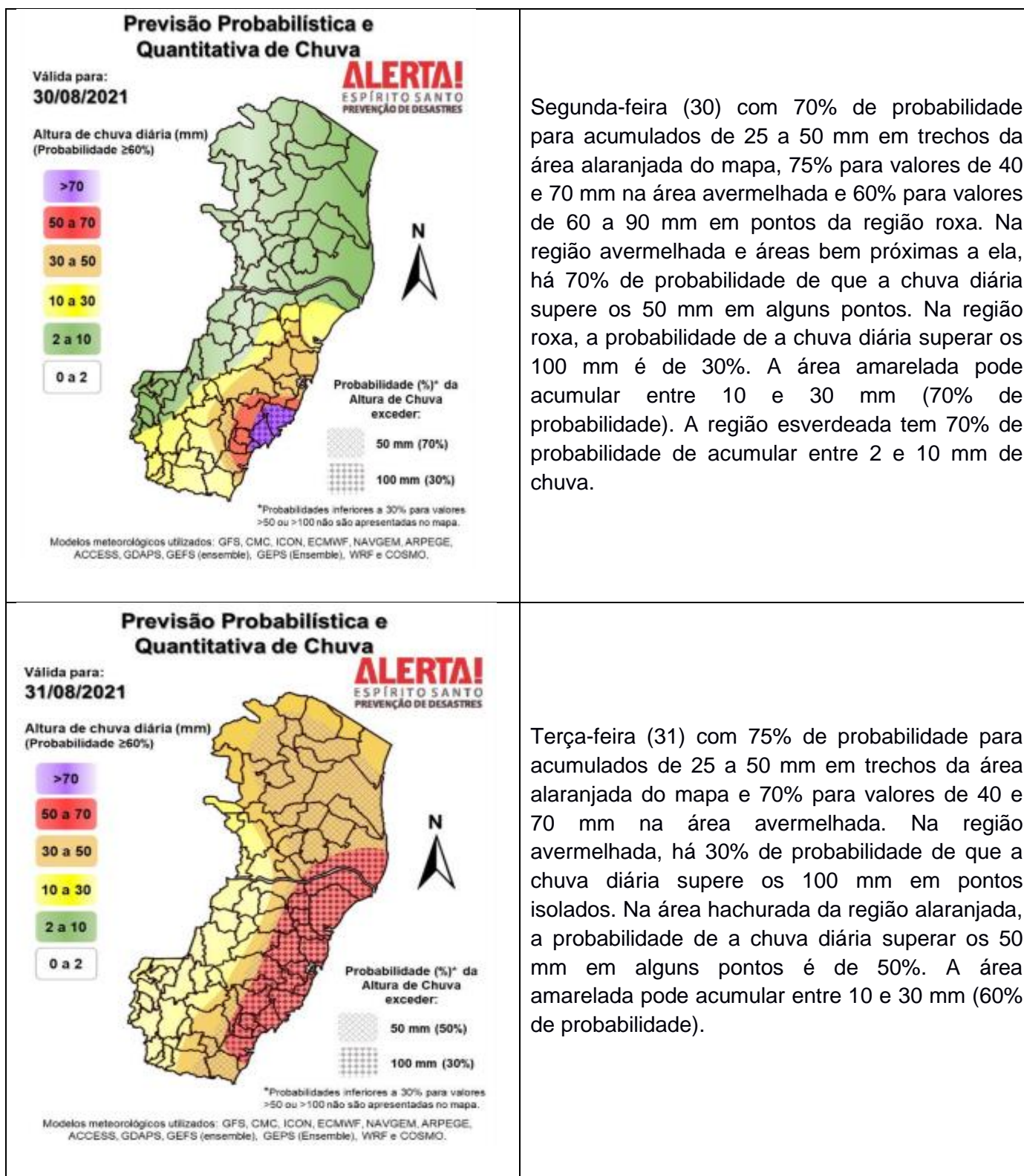
3. Alertas Vigentes

Não há Alerta vigente para o Espírito Santo

4. Avisos Meteorológicos

AVISOS METEOROLÓGICOS		
Número	Avisos	Fonte
	Aviso reportando risco de Chuvas Intensas . Grau de Severidade: Perigo Potencial. Início 30/08/2021 as 10:10 até 31/08/2021 as 10:00. Para todo o Estado do Espírito Santo.	INMET
	Aviso reportando risco de Acumulado de Chuva . Grau de Severidade: Perigo. Início 30/08/2021 as 10:20 até 31/08/2021 as 10:00. Para região Sul, Serrana e Grande Vitória.	INMET
009/2021	Nível de ATENÇÃO devido às condições favoráveis para a ocorrência de chuvas de moderada a forte intensidade resultando em acumulados expressivos de chuva ao longo do período para o Espírito Santo. Validade: 30/08 a 01/09/2021	INCAPER
1953	PREVISÃO PROBABILÍSTICA: Probabilidade de ocorrência de Acumulado de Chuva de 50mm 30/08/2021 12:00 até 31/08/2021 12:00. Para os municípios de: Afonso Cláudio, Águia Branca, Alegre, Alfredo Chaves, Anchieta, Apiacá, Aracruz, Atílio Vivacqua, Baixo Guandu, Boa Esperança, Bom Jesus do Norte, Brejetuba, Cachoeiro de Itapemirim, Cariacica, Castelo, Colatina, Conceição da Barra, Conceição do Castelo, Divino de São Lourenço, Domingos Martins, Fundão, Guaçuí, Guarapari, Ibatiba, Ibitiraçu, Ibitirama, Iconha, Itaguaçu, Itapemirim, Itarana, Iúna, Jaguaré, Jerônimo Monteiro, João Neiva, Laranja da Terra, Linhares, Marataízes, Marechal Floriano, Marilândia, Mimoso do Sul, Montanha, Muniz Freire, Muqui, Nova Venécia, Pancas, Pedro Canário, Pinheiros, Piúma, Presidente Kennedy, Rio Bananal, Rio Novo do Sul, Santa Leopoldina, Santa Maria de Jetibá, Santa Teresa, São Domingos do Norte, São Gabriel da Palha, São José do Calçado, São Mateus, São Roque do Canaã, Serra, Sooretama, Vargem Alta, Venda Nova do Imigrante, Viana, Vila Pavão, Vila Valério, Vila Velha, Vitória.	CPTEC
1954	PREVISÃO PROBABILÍSTICA: Chuva intensa 30/08/2021 12:00 até 31/08/2021 12:00. Para delimitação das probabilidades de chuva intensa será considerado o limiar de chuva acumulada maior ou igual a 30 mm em 1 hora. Para todo Estado do Espírito Santo.	CPTEC
914/2021	Aviso de Vento Forte/ Muito Forte . Emitido às 1300Z - DOM - 30/AGO/2021 Área costeira entre Arraial do Cabo/RJ e Barra do Riacho/ES ATÉ 320 MN da costa a partir de 011200Z. Vento SE/E Força 7/8 Com rajadas. Válido até 020000Z	MARINHA
915/2021	Aviso de Mar Grosso . Emitido às 1300Z - SEG - 30/AGO/2021 Área costeira entre Arraial do Cabo/RJ e São Mateus/ES até 320 MN da costa a partir de 301500Z. Ondas de SE/E 3.0/3.5 Metros. Válido até 011200Z.	MARINHA
916/2021	Aviso de Ressaca . Emitido às 1300Z - Seg - 30/AGO/2021. Ressaca entre Vila Velha/ES e Linhares/ES a Partir de 302100Z. Ondas de SE/E 2.5 Metros. Válido até 010000Z	MARINHA

5. Previsão Meteorológica



Fonte: BAMES

Informações sobre condições meteorológicas extremas podem ser vistas no boletim meteorológico no site do ALERTA! ES (<https://alerta.es.gov.br/boletim-meteorologico#>).

6. Boletim Geo-Hidrológico



7. Nível dos Rios

a. Nível do Rio Doce – Colatina

- Sem dados disponíveis

b. Nível do Rio Doce – Linhares

- Sem dados disponíveis

8. Situação dos Municípios Atingidos por Desastres

Município	Descrição
Iconha	(30/08/2021) Queda de árvores entre as comunidades de Nova Esperança e Córrego da Cecília. Um bananal sofreu prejuízos.
Vitória	(30/08/2021) Pontos de alagamento e queda de árvore em vários locais da cidade. - Um Semáforo ficou pendurado na Av. Adalberto Simão Nader. - Na Rua Constante Sodré, entre os bairros Praia do Canto e Santa Lucia uma árvore caiu em cima de um veículo. - Uma residência destelhada no bairro São Benedito.



Vila Velha	(30/08/2021) Uma rede de proteção se desprendeu e atingiu a rede elétrica em um canteiro de obras no bairro Praia de Itaparica.
Serra	(30/08/2021) Destelhamento de uma residência em Carapebus, três pessoas ficaram feridas.
Cariacica	(30/08/2021) Destelhamento de uma residência no bairro Nova Rosa da Penha.

9. Pessoas Afetadas por desastres

Sem registro de desabrigados ou desalojados.

10. Postos de Comando

Não há postos de Comando instalados até o momento.

11. Decretações

Não há decretações de situação anormal para os eventos atuais.

12. Boletim Rodovias

a. Rodovias Federais

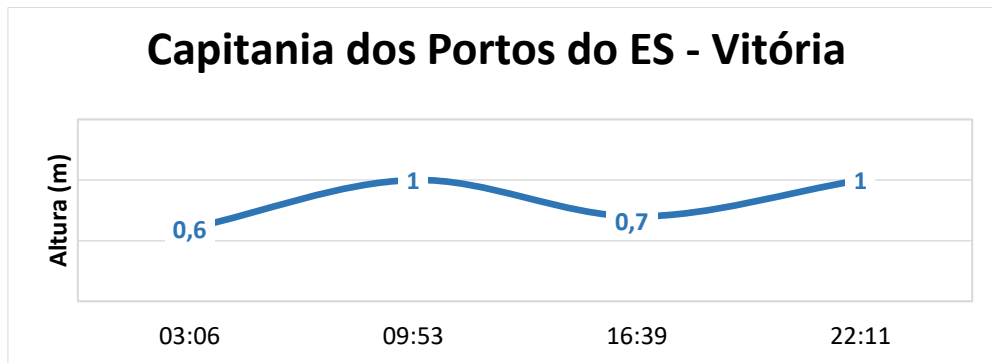
Rodovia	Observação
	Sem interdições devido as chuvas.
Atualizado às 05h30 do dia 31/08/2021 FONTE: Eco101 - https://twitter.com/_eco101 PRF - https://twitter.com/PRF191ES	

b. Rodovias Estaduais

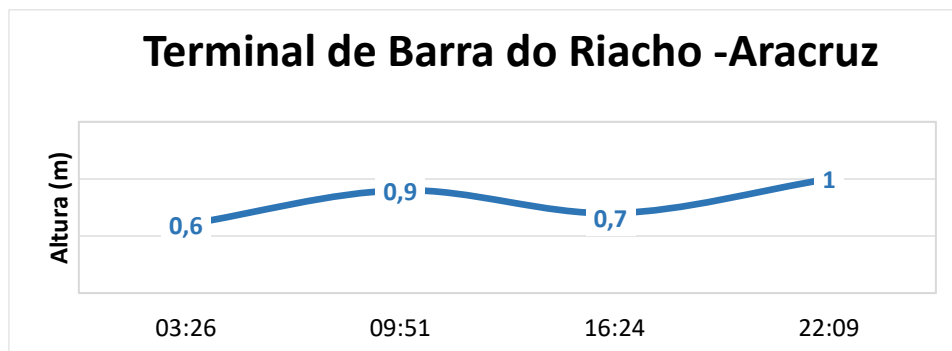
Rodovia	Observação
Atualizado às 05h30 de 31/08/2021 FONTE: DER-ES: https://der.es.gov.br/noticias	



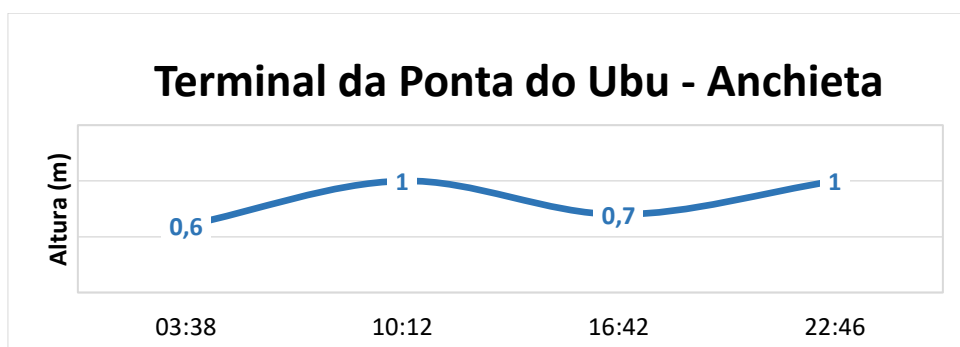
13. Maré



No dia 31 de agosto de 2021, em Vitória, conforme gráfico, podemos observar que a primeira baixa-mar ocorre às 03h06min e a seguinte baixa-mar ocorrerá às 16h39min. A primeira preia-mar acontece às 09h53min e a seguinte preia-mar ocorrerá às 22h11min.



No dia 31 de agosto de 2021, em Barra do Riacho - Aracruz, conforme gráfico, podemos observar que a primeira baixa-mar ocorre às 03h26min e a seguinte às 16h24min. A primeira preia-mar acontece às 09h51min e a seguinte preia-mar ocorrerá às 22h09min.



No dia 31 de agosto de 2021, em Ponta do Ubu - Anchieta, conforme gráfico, podemos observar que a primeira baixa-mar ocorre às 03h38min e a seguinte baixa-mar ocorrerá às 16h42min. A primeira preia-mar acontece às 10h12min e a seguinte preia-mar ocorrerá às 22h46min.

Fonte dos dados: <https://www.marinha.mil.br/chm/tabuas-de-mare>