

BOLETIM EXTRAORDINÁRIO DA DEFESA CIVIL

Atualizado às 17h de 01 de abril de 2021.

A Coordenadoria Estadual de Proteção e Defesa Civil, órgão pertencente ao Corpo de Bombeiros Militar do Estado do Espírito Santo, registra:

1. Plano de Emprego: **OBSERVAÇÃO**

2. Acumulados de Chuva em 24 horas

Os maiores acumulados de chuva nas últimas 24 horas registrados entre os municípios que possuem estação meteorológica do CEMADEN.

Município	Quantidade [mm]
Pedro Canário	46.60
Viana	45.19
Vila Velha	34.36
Alegre	31.22
Cariacica	29.96
Jerônimo Monteiro	27.51
Guaçuí	25.36

FONTE: CEMADEN

*Os demais municípios registraram acumulados de chuva inferior a 25 mm.

**A tabela acima apresenta somente municípios que possuem pluviômetros automáticos do CEMADEN e que estão em funcionamento.

3. Alertas Vigentes

Não há alertas vigentes para o Estado.

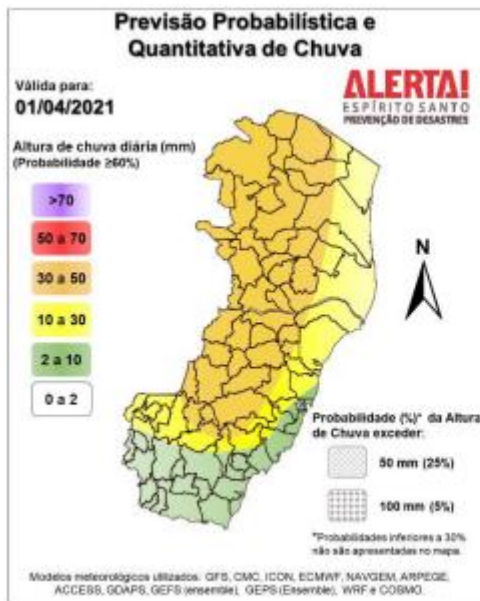
FONTE: CEMADEN

Outras informações sobre plano emprego da CEPDEC e os alertas vigentes no Estado do Espírito Santo estão disponíveis no site ALERTA! ES (www.alerta.es.gov.br).

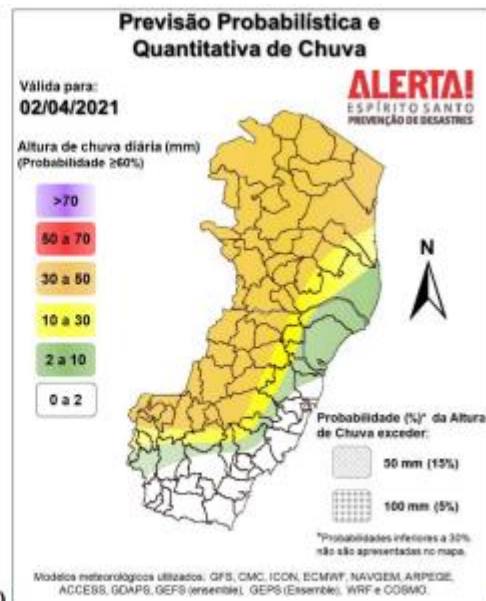
4. Avisos Meteorológicos

AVISOS METEOROLÓGICOS		
Número	Avisos	Fonte
4791	Aviso gerado pelo CPTEC reportando Risco(s) de Tempestade de Raios, Granizo, Vendaval, Acumulado de Chuva, Chuva intensa e Tempestade, de nível Atenção. Para todo Estado. Válido até 02/04/21 as 09:00hrs.	CPTEC
	Aviso de: Ventos Costeiros para o litoral Sul e Grande Vitória. Grau de severidade: Perigo Potencial Evento: Ventos Costeiros Início: 01/04/2021 12h0min / Fim: 02/04/2021 11h0min	INMET

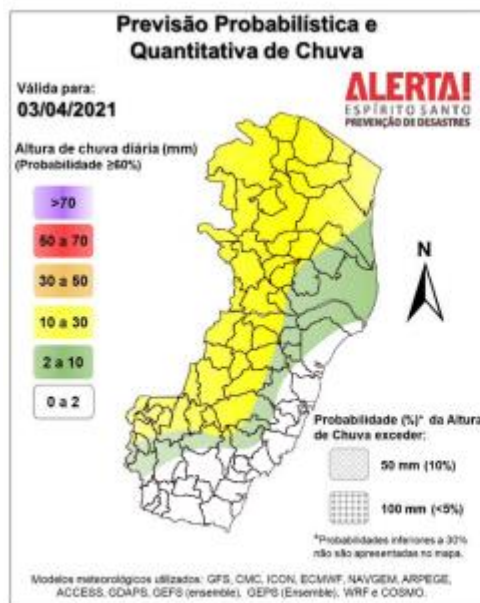
5. Previsão Meteorológica.



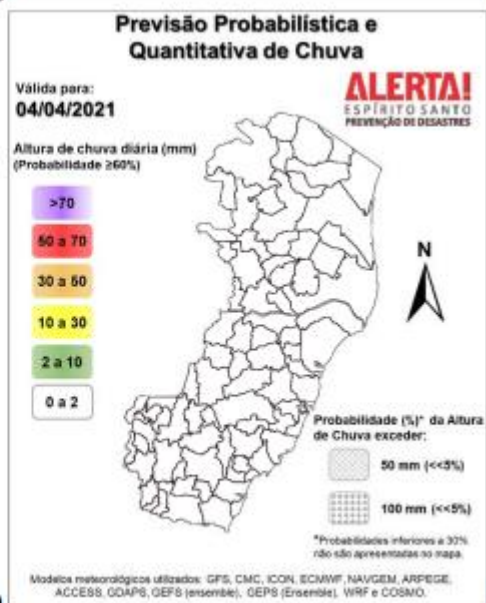
(a)



(b)



(c)



(d)

Fonte: BAMES

Informações sobre condições meteorológicas extremas podem ser vistas no boletim meteorológico no site do ALERTA! ES (<https://alerta.es.gov.br/boletim-meteorologico#>).

6. Boletim Geo-Hidrológico

a. Risco Geológico

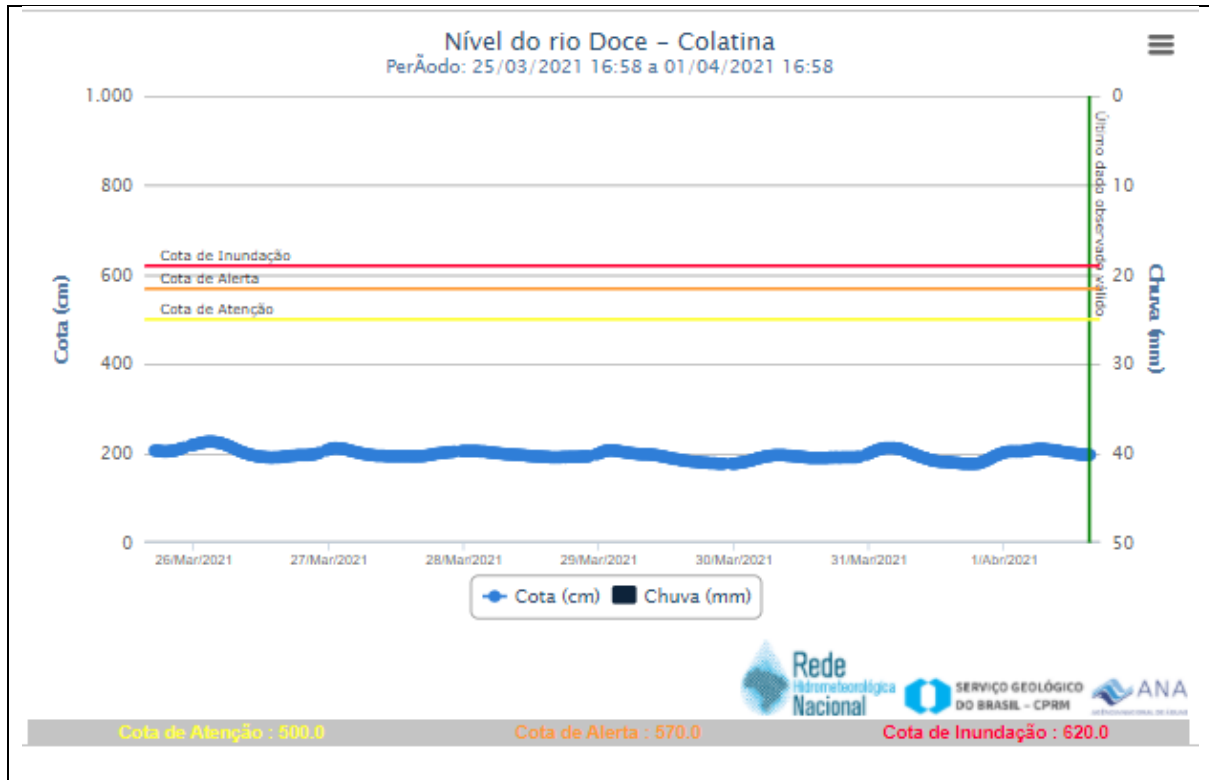
Não há previsão de eventos de risco Geológico para o estado.

b. Risco Hidrológico

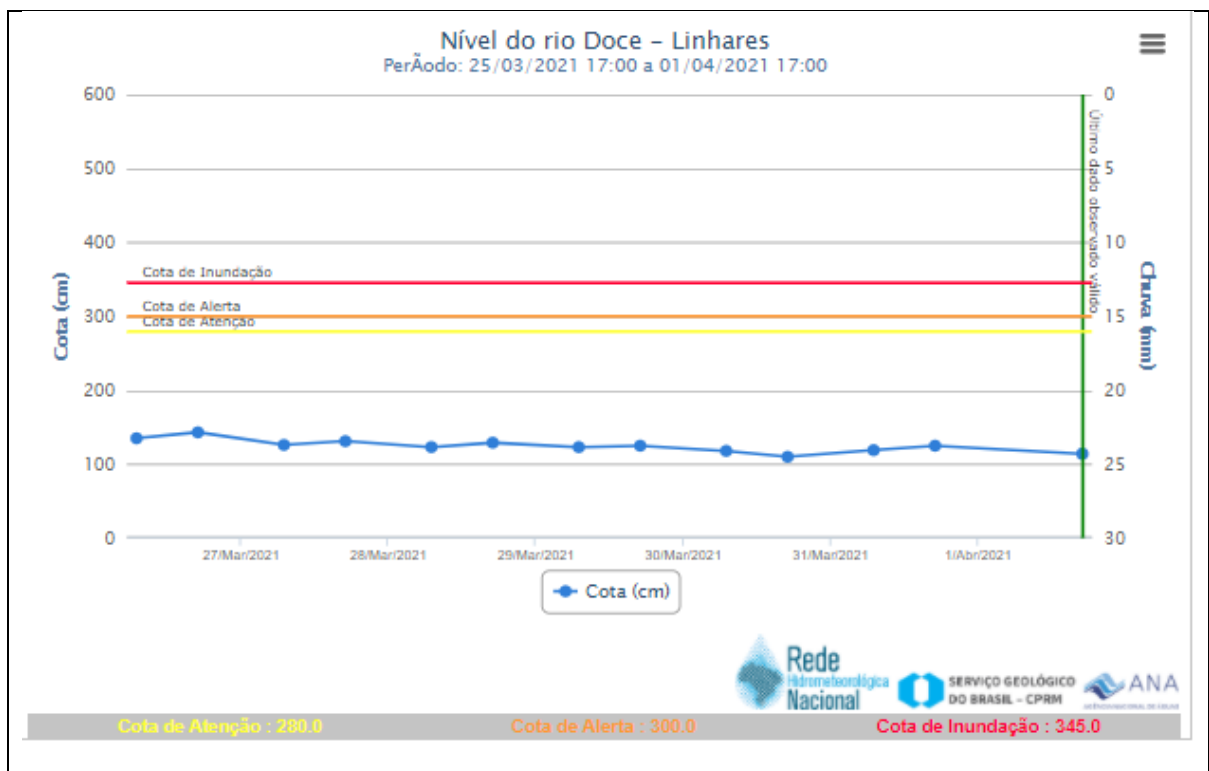
Não há previsão de eventos de risco Hidrológico para o estado.

7. Nível dos Rios

a. Nível do Rio Doce – Colatina



b. Nível do Rio Doce – Linhares



8. Situação dos Municípios Atingidos por Desastres

Município	Descrição
Vila Velha	<ol style="list-style-type: none"> (01/04/2021) Destelhamento de residência com danos a vizinhos no bairro Alvorada. (Fonte: CIODES) (01/04/2021) Queda de árvore em residência no bairro Santa Rita. Sem vítimas. (Fonte: CIODES)
Viana	<ol style="list-style-type: none"> (01/04/2021) Queda de árvores em diversos locais no bairro Vale do Sol. Vias públicas afetadas. (Fonte: CIODES). (01/04/2021) Uma residência colapsou no bairro Nova Betânia deixando uma pessoa desabrigada. (Fonte: COMPDEC).
Presidente Kennedy	<ol style="list-style-type: none"> (01/04/2021) Uma casa foi destelhada no bairro Marobá deixando 02 pessoas desalojadas. (Fonte: COMPDEC).
Iconha	<ol style="list-style-type: none"> (01/04/2021) Uma residência teve os vidros danificados pela tempestade. Sem vítimas. (Fonte: COMPDEC). (01/04/2021) Plantação de banana afetada causando danos. (Fonte: COMPDEC).
Jerônimo Monteiro	<ol style="list-style-type: none"> (01/04/2021) diversas residências destelhadas devido a chuva de granizo. (Fonte: COMPDEC).
Alegre	<ol style="list-style-type: none"> (01/04/2021) Chuva de granizo, com muitas casas destelhadas. (Fonte: REPDEC).
São José do Calçado	<ol style="list-style-type: none"> (01/04/2021) Chuva de granizo, com muitas casas destelhadas. (Fonte: REPDEC).
Vitória	<ol style="list-style-type: none"> (01/04/2021) Quedas de árvores em via pública em diversos pontos e destelhamentos de casas. (Fonte: REPDEC).
Vargem Alta	<ol style="list-style-type: none"> (01/04/2021) Diversos distritos sem energia elétrica devido à queda de fiação. Escelsa já está em campo atuando para solucionar a situação. São eles: Departamento, Sumidouro, Capivara, Jacutinga, Ardisson, Fruteiras, Fruteiras novas, Pombal de cima, Pombal de baixo e Beira Rio. (Fonte: COMPDEC). Registro de queda de árvores do município. Fonte: COMPDEC
Marechal Floriano	<ol style="list-style-type: none"> (01/04/2021) Cinco famílias desalojadas devido aos danos causados pela tempestade. A assistente social está atendendo as

	famílias e verificando a possibilidade ou necessidade de montar um abrigo. (Fonte: Assistente social).
São Domingos do Norte	1. (01/04/2021) Diversas plantações de Café afetadas pela queda de granizo no município de São Domingos do Norte. Levantamento de danos está sendo realizado em conjunto de COMPDEC e INCAPER. (Fonte: REPDEC Colatina).
Aracruz	1. (01/04/2021) Vendaal, no bairro Vila do Riacho, município de Aracruz. Horário aproximado de 18h. Danos em 20 residências com destelhamento e aproximadamente 10 árvores. Atuaram no cenário o CBMES com cortes de árvores e a COMPDEC disponibilizou abrigo em uma escola, entretanto, sem sucesso, pois com receio de furto os moradores realizaram cobertura com lonas fornecidas pela Prefeitura, juntamente com colchões, lençóis, cobertores e fraldas. Não foi possível quantificar os desalojados. (REPDEC).

9. Pessoas Afetadas por desastres

Município	Desalojados	Desabrigados	Feridos	Desaparecidos	Óbitos	Abrigo
Presidente Kennedy	2					
Viana	1					
Marechal Floriano	20					
TOTAL	23					

TOTAL	23
--------------	-----------

10. Postos de Comando

Município	Local	Comandante

11. Decretações

Não há decretações de situação anormal para os eventos atuais até o momento.

12. Boletim Rodovias

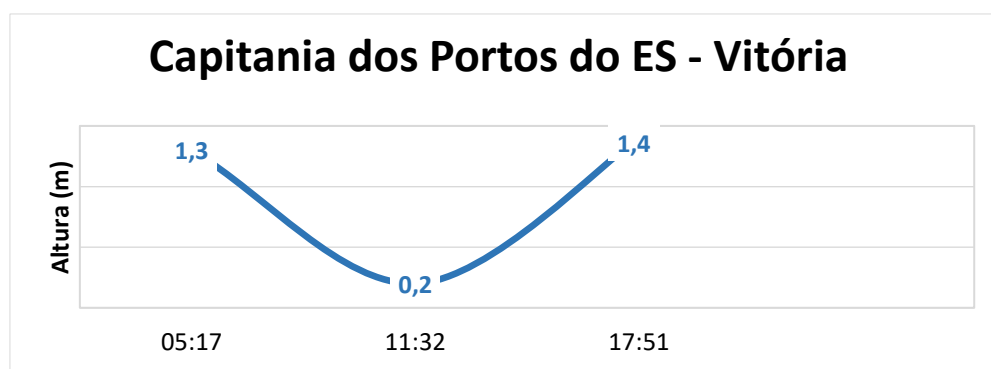
a. Rodovias Federais

Rodovia	Observação
	Não há interdições.
Atualizado às 17h00 do dia 01/04/2021 FONTE: Eco101 - https://twitter.com/_eco101 PRF - https://twitter.com/PRF191ES	

b. Rodovias Estaduais

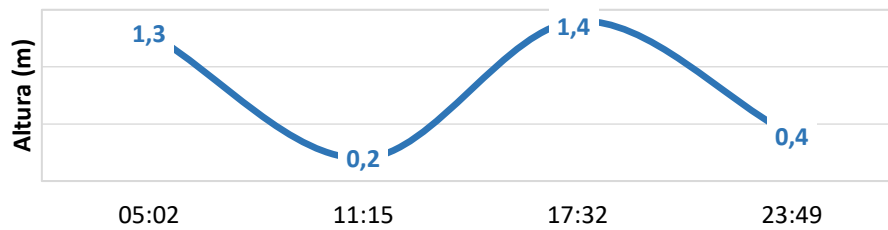
Rodovia	Observação
ES-146	Interdição parcial da rodovia no sentido BR 262. (Fonte: DER).
Atualizado às 17h00 do dia 01/04/2021 FONTE: DER-ES: https://der.es.gov.br/noticias	

13. Maré



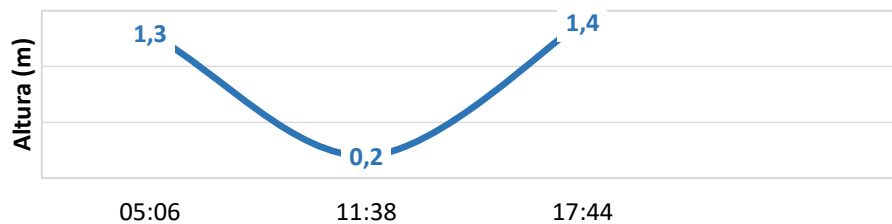
No dia 01 de abril de 2021, em Vitória, conforme gráfico, podemos observar que a primeira baixa-mar ocorre às 11h32min e a seguinte baixa-mar ocorrerá no dia seguinte. A primeira preia-mar acontece às 05h17min e a seguinte preia-mar ocorrerá às 17h51min.

Terminal de Barra do Riacho - Aracruz



No dia 01 de abril de 2021, em Barra do Riacho - Aracruz, conforme gráfico, podemos observar que a primeira baixa-mar ocorre às 11h15min e a seguinte às 23h49min. A primeira preia-mar acontece às 05h02min e a seguinte preia-mar ocorrerá às 17h32min.

Terminal da Ponta do Ubu - Anchieta



No dia 01 de abril de 2021, em Ponta do Ubu - Anchieta, conforme gráfico, podemos observar que a primeira baixa-mar ocorre às 11h38min e a seguinte baixa-mar ocorrerá no dia seguinte. A primeira preia-mar acontece às 05h06min e a seguinte preia-mar ocorrerá às 17h44min.

Fonte dos dados: <https://www.marinha.mil.br/chm/tabuas-de-mare>