

# INFORMAÇÕES SOBRE AS CHUVAS NO ESPÍRITO SANTO

Atualizado às 06h de 06 de março de 2020.

A Coordenadoria Estadual de Proteção e Defesa Civil, órgão pertencente ao Corpo de Bombeiros Militar do Estado do Espírito Santo, registra:

## 1. Plano de Emprego: **ALERTA MÁXIMO**

## 2. Acumulados de Chuva em 24 horas

Os maiores acumulados de chuva nas últimas 24 horas registrados entre os municípios que possuem estação meteorológica do CEMADEN.

Município	Quantidade [mm]
PEDRO CANÁRIO	64.00
BOA ESPERANÇA	53.80
BARRA DE SÃO FRANCISCO	48.21
ITAGUAÇU	46.96
MONTANHA	43.20
AFONSO CLÁUDIO	41.74
SANTA TERESA	42.86
SANTA MARIA DE JETIBÁ	38.21
SERRA	37.73
LARANJA DA TERRA	30.30

\*Os demais municípios registraram acumulados de chuva inferiores a 30 mm.

\*\*A tabela acima traz somente municípios que possuem pluviômetros automáticos do CEMADEN e que estão em funcionamento.

FONTE: CEMADEN

### 3. Alertas Vigentes

	Alerta	Descrição	Município	Nível	Fonte
1	1254	Risco de Movimento de Massa	Alfredo Chaves	Alto	CEMADEN
2	1259	Risco de Movimento de Massa	Anchieta	Alto	CEMADEN
3	1263	Risco de Movimento de Massa	Fundão	Alto	CEMADEN
4	1297	Risco de Movimento de Massa	Vila Velha	Alto	CEMADEN
5	1326	Risco Hidrológico	Pancas	Alto	CEMADEN
6	1384	Risco Hidrológico	Linhares	Alto	CEMADEN
7	1399	Risco Hidrológico	Fundão	Alto	CEMADEN
8	1400	Risco Hidrológico	João Neiva	Alto	CEMADEN
9	1401	Risco Hidrológico	Serra	Alto	CEMADEN
10	1403	Risco Hidrológico	Ibiraçu	Alto	CEMADEN
11	1404	Risco Hidrológico	São Mateus	Alto	CEMADEN
12	1405	Risco Hidrológico	Conceição da Barra	Alto	CEMADEN
13	1415	Risco Hidrológico	Pedro Canário	Alto	CEMADEN
14	1406	Risco Hidrológico	Aracruz	Alto	CEMADEN
15	1421	Risco Hidrológico	Baixo Guandu	Alto	CEMADEN
16	1235	Risco de Movimento de Massa	Ibatiba	Moderado	CEMADEN
17	1291	Risco de Movimento de Massa	Vargem Alta	Moderado	CEMADEN
18	1295	Risco de Movimento de Massa	Cariacica	Moderado	CEMADEN
19	1298	Risco de Movimento de Massa	Vitória	Moderado	CEMADEN
20	1299	Risco de Movimento de Massa	Afonso Cláudio	Moderado	CEMADEN
21	1300	Risco de Movimento de Massa	Santa Leopoldina	Moderado	CEMADEN
22	1301	Risco de Movimento de Massa	Serra	Moderado	CEMADEN
23	1306	Risco de Movimento de Massa	Guarapari	Moderado	CEMADEN
24	1311	Risco de Movimento de Massa	Pancas	Moderado	CEMADEN
25	1312	Risco de Movimento de Massa	Rio Novo do Sul	Moderado	CEMADEN
26	1313	Risco de Movimento de Massa	Marechal Floriano	Moderado	CEMADEN
27	1315	Risco de Movimento de Massa	Atilio Vivacqua	Moderado	CEMADEN
28	1316	Risco de Movimento de Massa	Viana	Moderado	CEMADEN
29	1317	Risco de Movimento de Massa	Colatina	Moderado	CEMADEN
30	1320	Risco de Movimento de Massa	Ibiraçu	Moderado	CEMADEN
31	1321	Risco de Movimento de Massa	João Neiva	Moderado	CEMADEN
32	1322	Risco de Movimento de Massa	Itaguaçu	Moderado	CEMADEN
33	1323	Risco de Movimento de Massa	Domingos Martins	Moderado	CEMADEN
34	1324	Risco de Movimento de Massa	Castelo	Moderado	CEMADEN
35	1325	Risco de Movimento de Massa	Presidente Kennedy	Moderado	CEMADEN
36	1327	Risco de Movimento de Massa	Marilândia	Moderado	CEMADEN
37	1328	Risco de Movimento de Massa	Muqui	Moderado	CEMADEN
38	1329	Risco de Movimento de Massa	Apicá	Moderado	CEMADEN

39	1330	Risco de Movimento de Massa	Bom Jesus do Norte	Moderado	CEMADEN
40	1331	Risco de Movimento de Massa	Mimoso do Sul	Moderado	CEMADEN
41	1332	Risco de Movimento de Massa	Cachoeiro de Itapemirim	Moderado	CEMADEN
42	1333	Risco de Movimento de Massa	São Roque do Canaã	Moderado	CEMADEN
43	1334	Risco de Movimento de Massa	Santa Teresa	Moderado	CEMADEN
44	1335	Risco de Movimento de Massa	Santa Maria de Jetibá	Moderado	CEMADEN
45	1338	Risco de Movimento de Massa	Laranja da Terra	Moderado	CEMADEN
46	1339	Risco de Movimento de Massa	Itarana	Moderado	CEMADEN
47	1340	Risco de Movimento de Massa	Marilândia	Moderado	CEMADEN
48	1343	Risco de Movimento de Massa	São Domingos do Norte	Moderado	CEMADEN
49	1344	Risco de Movimento de Massa	Governador Lindenberg	Moderado	CEMADEN
50	1376	Risco Hidrológico	São Domingos do Norte	Moderado	CEMADEN
51	1393	Risco Hidrológico	Mantenópolis	Moderado	CEMADEN
52	1395	Risco Hidrológico	Ecoporanga	Moderado	CEMADEN
53	1396	Risco Hidrológico	São Gabriel da Palha	Moderado	CEMADEN
54	1397	Risco Hidrológico	Nova Venécia	Moderado	CEMADEN
55	1398	Risco Hidrológico	Boa esperança	Moderado	CEMADEN
56	1402	Risco Hidrológico	Rio Bananal	Moderado	CEMADEN
57	1409	Risco Hidrológico	Colatina	Moderado	CEMADEN
58	1416	Risco de Movimento de Massa	Barra de São Francisco	Moderado	CEMADEN
59	1417	Risco Hidrológico	Barra de São Francisco	Moderado	CEMADEN
60	1418	Risco Hidrológico	Vila Pavão	Moderado	CEMADEN
61	1419	Risco Hidrológico	Santa Maria de Jetibá	Moderado	CEMADEN

Outras informações sobre plano emprego da CEPDEC e os alertas vigentes no Estado do Espírito Santo estão disponíveis no site ALERTA!ES ([www.alerta.es.gov.br](http://www.alerta.es.gov.br)).

#### 4. Avisos Meteorológicos

AVISOS METEOROLÓGICOS			
	Avisos	Descrição	Fonte
1	3	<b>05 e 06/03/2020 (quinta e sexta-feira)</b> - Nível de <b>ATENÇÃO</b> devido à condições meteorológicas favoráveis para a intensificação das chuvas, que podem resultar em acumulados expressivos. São esperadas pancadas moderadas a fortes de chuva que podem vir acompanhadas de descargas atmosféricas em vários trechos do Estado. Também espera-se a ocorrência de rajadas de vento, principalmente em áreas das regiões Norte, Nordeste e Noroeste do Estado.	INCAPER

2	213/2020	AVISO DE MAR GROSSO EMITIDO ÀS 2200 HMG - QUI - 05/MAR/2020 ÁREA DELTA AO SUL DE 23S E LESTE DE 040W A PARTIR DE 060600 HMG. ONDAS DE SW/SE 3.0/4.0 METROS. VÁLIDO ATÉ 080000 HMG.	MARINHA
---	----------	---	---------

### 5. Situação dos municípios atingidos pelas chuvas

Município	Ocorrências
<b>Alegre</b>	<ol style="list-style-type: none"> <li>(28/02/2020) O asfalto da rodovia que liga o município ao distrito de Café cedeu e abriu um buraco. A via segue sinalizada e parcialmente interditada, necessário reparo pelo DER;</li> <li>(06/03/2020) Sem novas ocorrências até o momento. Fonte: COMPDEC.</li> </ol>
<b>Alfredo Chaves</b>	<ol style="list-style-type: none"> <li>(02/03/2020) Movimento de massa nos Bairros Matilde, Rio Veado, Ibitirui, Estrada que liga Alfredo Chaves X Sagrada Família;</li> <li>(02/03/2020) Bairros atingidos pelas chuvas Cachoeira Alta, Santa Therezinha, Imigrantes, Matilde, Siribeira, Ouro Branco, Sagrada Família, Ibitirui, Ipanema, Boa Vista, Recreio, São João, São Vicente, São Joaquim, Piemonte, Ipeaçu, Santa Luzia do Ipê, Vila Nova de Maravilha, São Brás, Alto Maravilha, Três Cruzes, Quarto Território, Santa Luzia e São Gabriel;</li> <li>(03/03/2020) ES 146 que liga Alfredo Chaves a Matilde com muitos pontos de deslizamento, requer atenção dos motoristas;</li> <li>(06/03/2020) Sem novas ocorrências até o momento. Fonte: REPDEC e COMPDEC.</li> </ol>
<b>Anchieta</b>	<ol style="list-style-type: none"> <li>(02/03/2020) Queda de árvores nos bairros: Praia do Coqueiro, Morro da Igreja Jabaquara, Jaqueira/Dias Barras, Jacaré (Santa Luzia de Monteiro), Benevente, Praia de Guanabara, Inhaúma, Comunidade Itaperúna, Rod do Sol (próximo a 2 Cia), Reta do Subaia (Iriri), BR 101 próximo trevo Alfredo Chaves. (Sendo atendidas pela equipe de corte de árvore da Prefeitura);</li> <li>(02/03/2020) Avaliação estrutural da ponte dois irmãos e do dique Limeira;</li> <li>(02/03/2020) O rompimento do Dique de Limeira (Rio Benevente) provocou inundação em várias residências (sem números de desabrigados/desalojados);</li> <li>(02/03/2020) Movimento de Massa no bairro Jabaquara;</li> </ol>

	<ol style="list-style-type: none"> <li>5. (02/03/2020) Risco de rolamento de bloco rochoso no distrito de Alto Joeba;</li> <li>6. (02/03/2020) Movimento de Massa em Serra das Garça e no distrito de Jabaquara, estrada obstruída;</li> <li>7. (06/03/2020) Sem novas ocorrências até o momento. Fonte: REPDEC.</li> </ol>
<b>Apicá</b>	<ol style="list-style-type: none"> <li>1. (02/03/2020) Movimento de massa próximo a uma residência no distrito de bonsucesso, uma família ficou desalojada;</li> <li>2. (05/03/2020) Houve queda de árvores e deslizamentos de barreiras na zona rural do município, o nível do Rio Itabapoana subiu durante a noite e está 3,30 metros acima do nível normal.</li> <li>3. (06/03/2020) Sem novas ocorrências até o momento. Fonte: COMPDEC.</li> </ol>
<b>Baixo Guandu</b>	<ol style="list-style-type: none"> <li>1. (03/03/2020) Vistoria realizada na ponte estadual, Km 20, entre Baixo Guandu e Ibituba. Parte do muro cedeu com as chuvas. A ponte está bloqueada para veículos pesados;</li> <li>(06/03/2020) Sem novas ocorrências até o momento. Fonte: COMPDEC.</li> </ol>
<b>Barra de São Francisco</b>	<ol style="list-style-type: none"> <li>1. (04/03/2020) Queda de árvore sobre via, no Córrego Boa Sorte, desobstrução realizada pela COMPDEC;</li> <li>2. (05/03/2020) Sem novas ocorrências até o momento. Fonte: COMPDEC.</li> </ol>
<b>Cachoeiro de Itapemirim</b>	<ol style="list-style-type: none"> <li>1. (02/03/2020) Ponto de alagamento no bairro Coronal Borges;</li> <li>2. (02/03/2020) Registro de movimento de massa nos bairros Ferroviários, amarelo, união e independência. Sem vítimas;</li> <li>3. (05/03/2020) Ponte João Santos Filho que liga os bairros Baiminas e Independência foi liberada.</li> <li>4. (06/03/2020) Sem novas ocorrências até o momento. Fonte: COMPDEC.</li> </ol>
<b>Cariacica</b>	<ol style="list-style-type: none"> <li>1. (01/03/2020) Ruas e avenidas ficaram alagadas, a água invadiu residências e pontos comerciais;</li> <li>2. (02/03/2020) Árvore em risco de queda no bairro Nova Brasília;</li> <li>3. (02/03/2020) Desmoronamento de residência, sem vítima, no bairro Vila Independência;</li> <li>4. (03/03/2020) Encontrado um corpo boiando na região de Sertão Velha, em Duas Bocas. Gustavo Mendes de 50 anos foi tentar resgatar um amigo e teve o carro levado pela correnteza;</li> <li>5. (06/03/2020) Sem novas ocorrências até o momento. Fonte: COMPDEC.</li> </ol>

<p><b>Castelo</b></p>	<ol style="list-style-type: none"> <li>1. (03/03/2020) Queda de barreira com rolamento de blocos na Rodovia Pedro Cola;</li> <li>2. (05/03/2020) Sem previsão de liberação da via. Fonte: COMPDEC.</li> </ol>
<p><b>Fundão</b></p>	<ol style="list-style-type: none"> <li>3. (02/03/2020) Máquina da Prefeitura fazendo a retirada de muros que caíram de algumas residências no Bairro Ozéias;</li> <li>4. (02/03/2020) Corte de árvore em risco realizado pela COMPDEC;</li> <li>5. (02/03/2020) Pontos de alagamento no bairro São José. Uma família desalojada;</li> <li>6. (02/03/2020) Rolamento de bloco rochoso e deslizamento de terra na ES 261 sentido Santa Teresa;</li> <li>7. (06/03/2020) Sem novas ocorrências até o momento. Fonte: REPDEC.</li> </ol>
<p><b>Guarapari</b></p>	<ol style="list-style-type: none"> <li>1. (02/03/2020) Pontos de alagamento nos bairros Jabaraí, Perocão, Santa Monica, Concha Dostra, Iguape, São Miguel, Praia do Sol, Kubitschek, Setiba e Distrito de Cabeça Quebrada;</li> <li>2. (02/03/2020) Movimento de massa nos bairros: Concha Dostra, Santa Monica, São Miguel, São Felix, Bahia Nova, Todos os Santos, Santa Rita, Santa luzia e distrito de Cabeça Quebra. Sem vítimas;</li> <li>3. (02/03/2020) Queda de Murro no bairro Ipiranga, Santa Rosa e Santa Monica – Ocorrências atendidas;</li> <li>4. (06/03/2020) Sem novas ocorrências até o momento. Fonte: COMPDEC.</li> </ol>
<p><b>Iconha</b></p>	<ol style="list-style-type: none"> <li>1. (01/03/2020) Queda de barreira nas localidades de Campinho, Pedra Lisa e Santo Antônio, equipes trabalhando no local. Ponte de Campinho cedeu parcialmente e está interditada. Comunidade de Bom Destino, Ilha de Santo Inácio casas alagadas;</li> <li>2. (02/03/2020) Pontos de alagamento Bairros Centro, Santo Antônio, Crubixá, Palmital, Nova Esperança, Bom destino, Ilha do Côco (sem acesso a BR), Duas Barras (ponte foi levada, deixando o bairro sem acesso); O nível do Rio atingiu a cota 5 m;</li> <li>3. (02/03/2020) Movimento de massa no Bairro Pedra D'água deixando o local sem acesso (sem vítima);</li> <li>4. (02/03/2020) Rolamento de bloco rochoso no Bairro Palmital, obstruindo o acesso;</li> <li>5. (02/03/2020) Movimento de massa impediu o trânsito e acesso aos bairros Santo Antônio, Nova Esperança e Cirego Cecília;</li> <li>6. (02/03/2020) No bairro Crubixá, parte de uma residência foi colapsou devido a enxurrada. Um casal foi resgatado pelos moradores com</li> </ol>

	<p>ferimentos leves. O casal foi para encaminhado para o hospital e já recebeu alta. (COMPDEC);</p> <p>7. (02/03/2020) Em Bom Destino o Rio Iconha invadiu a rodovia provocando deslocamento de parte do asfalto. A secretaria de obras está trabalhando para liberação da pista. (COMPDEC);</p> <p>8. (02/03/2020) A ponte Arlindo Justo, em Bom Destino apresenta sinais de instabilidade na estrutura. Análise da estrutura será realizada pela defesa civil municipal juntamente com engenheiros da prefeitura. (COMPDEC);</p> <p>9. (05/03/2020) Aulas da rede municipal seguem suspensas até o dia 06 (sexta-feira), os demais serviços públicos estão sendo realizados;</p> <p>10. (06/03/2020) Sem novas ocorrências até o momento. Fonte: REPDEC/ COMPDEC.</p>
<b>João Neiva</b>	<p>1. (05/02/2020) Chuva forte na noite do dia 04/03, uma rua alagada, deslizamento de terra em dois pontos no município e uma residência interditada;</p> <p>2. (06/03/2020) Sem novas ocorrências até o momento. Fonte: COMPDEC.</p>
<b>Laranja da Terra</b>	<p>1. (02/03/2020) Queda de barreira no dia 01/03/2020 em áreas isoladas do município. Estradas do Alto Alemanha, Alto Laranja da Terra e distrito de laranja da terra interditadas, apenas motos trafegando. Vias foram desobstruídas;</p> <p>2. (02/03/2020) Movimento de massa no distrito de Joatuba, sem vítima;</p> <p>3. (06/03/2020) Sem novas ocorrências até o momento. Fonte: COMPDEC.</p>
<b>Linhares</b>	<p>1. (03/03/2020) A elevação da cota do rio provocou inundação em alguns pontos do bairro Olaria;</p> <p>2. (06/03/2020) Sem novas ocorrências até o momento. Fonte: COMPDEC.</p>
<b>Mantenópolis</b>	<p>1. (04/02/2020) Muita chuva desde o fim da tarde, provocando quedas de barreiras, alagamentos de ruas, algumas casas invadidas pelas águas. Não foi possível ainda contabilizar a quantidade de pessoas atingidas e levantamento de danos e prejuízos.</p> <p>2. (06/03/2020) Sem novas ocorrências até o momento. Fonte: REPDEC.</p>
<b>Marechal Floriano</b>	<p>1. (02/03/2020) Devido às chuvas a elevação do córrego batatal e rancho alegre provocaram inundação em regiões vicinais aos córregos. A água escoou;</p>

	<ol style="list-style-type: none"> <li>2. (02/03/2020) Pontos de inundação no centro e em áreas rurais devido à elevação do rio Jucu Braço Sul e rio Fundo.</li> <li>3. (06/03/2020) Sem novas ocorrências até o momento. Fonte: COMPDEC.</li> </ol>
<b>Mimoso do Sul</b>	<ol style="list-style-type: none"> <li>1. (02/03/2020) Diversos pontos de alagamento, a água invadiu residências e pontos de comércio. Houve deslizamento sobre uma residência, sem vítimas;</li> <li>2. (06/03/2020) Sem novas ocorrências até o momento. Fonte: COMPDEC.</li> </ol>
<b>Muniz Freire</b>	<ol style="list-style-type: none"> <li>1. (01/03/2020) ES-379 permanece interditada desde o dia 28/02/2020 na Serra para Lúna - movimento de massa;</li> <li>2. (02/03/2020) Movimento de massas interditou a estrada que dá acesso a comunidade de São João e Santo amaro. Até o momento sem acesso;</li> <li>3. (06/03/2020) Sem novas ocorrências até o momento. Fonte: COMPDEC.</li> </ol>
<b>Nova Venécia</b>	<ol style="list-style-type: none"> <li>1. (02/03/2020) Na noite do dia 01/03/2020 devido a forte chuva, foram registrados pontos de alagamento comunidade de Água Limpa, aproximadamente 60 casas foram atingidas. A água escoou durante a madrugada do dia 02/03. Os moradores retornaram para casa.;</li> <li>2. (02/03/2020) Nas proximidades da fazenda Santa Rita o córrego Muniz, transbordou, inundando 4 casas e uma escola.;</li> <li>3. (02/03/2020) Três pontes foram danificas próximo a comunidade de Água Limpa;</li> <li>4. (06/03/2020) Sem novas ocorrências até o momento. Fonte: COMPDEC.</li> </ol>
<b>Pancas</b>	<ol style="list-style-type: none"> <li>1. (02/03/2020) Rompimento de uma pequena represa no Córrego Zé Chico, distrito de Vila Verde. Sem vítimas;</li> <li>2. (02/03/2020) Parte da ES 341, Km 04 (entre Pancas e Alto Rio Novo) – foi interditada, risco de movimento de massa;</li> <li>3. (06/03/2020) Sem novas ocorrências até o momento. Fonte: COMPDEC.</li> </ol>
<b>Piúma</b>	<ol style="list-style-type: none"> <li>1. (02/03/2020) Rompimento cabo de aço da estrutura devido a fortes ventos. Sem vítima, somente danos materiais;</li> <li>2. (06/03/2020) Sem novas ocorrências até o momento. Fonte: REPDEC.</li> </ol>
<b>Rio Novo do Sul</b>	<ol style="list-style-type: none"> <li>1. (02/03/2020) ES485 - Ponte Provisória alternativa na comunidade Virginia Nova está interditada;</li> </ol>



	<p>2. (02/03/2020) Movimento de massa nos acessos aos distritos de São Francisco, Itapaíba, Mundo Novo, Vila Alegre, Monte Alegre e Rota do Ipê, São Caetano. Vias desobstruídas;</p> <p>3. (06/03/2020) Sem novas ocorrências até o momento. Fonte: COMPDEC.</p>
<b>São Domingos do Norte</b>	<p>1. (04/03/2020) Duas famílias que estavam desalojadas já foram encaminhadas para aluguel social;</p> <p>2. (04/03/2020) Queda de muro sobre residência no Bairro da Caixa D'agua – uma família desabrigada;</p> <p>3. (05/03/2020) Sem novas informações até o momento; Fonte: COMPDEC.</p>
<b>São Gabriel da Palha</b>	<p>1. (04/03/2020) Queda de árvore, atingida por raio, sobre via em São Roque da Terra Roxa, obstrução parcial da via;</p> <p>2. (06/03/2020) Sem novas ocorrências até o momento. Fonte: COMPDEC.</p>
<b>Vargem Alta</b>	<p>3. (01/03/2020) Rio fruteiras acima da média. Algumas comunidades isoladas pelas inundações. Comunidade de Pedra Branca mais afetada;</p> <p>4. (06/03/2020) Sem novas ocorrências até o momento. Fonte: COMPDEC.</p>
<b>Venda Nova do Imigrante</b>	<p>1. (02/03/2020) Movimento de massa no dia 27/02/2020 em um trecho da BR 262 Km 102, próximo ao viaduto em Venda Nova do Imigrante; foram tomadas as medidas necessárias para solucionar a ocorrência;</p> <p>2. (02/03/2020) Queda de barreira no dia 01/03/2020 na Rod. Pedro Cola. Ocorrência resolvida;</p> <p>3. (06/03/2020) Sem novas ocorrências até o momento. Fonte: COMPDEC.</p>
<b>Viana</b>	<p>1. (01/03/2020) Queda de árvore e barreira na altura do quilometro 22 da BR 262 próximo ao presídio. No Km 302 da Br 101 há pontos de alagamento;</p> <p>2. (02/03/2020) Pontos de alagamento nos bairros: Tanque, Coqueiral de Viana, Baía Nova, Vila Betânia, Santo Agostinho, Morada de Betânia, Canaã, Bom Pastor, Nova Betânia;</p> <p>3. (02/03/2020) Movimento de massa Estrada de baía nova, Ladeira Grande, Marcilio de Noronha, Primavera, Industrial e Ipanema. Sem Vítimas;</p> <p>4. (06/03/2020) Sem novas ocorrências até o momento. Fonte: COMPDEC.</p>

<b>Vila Velha</b>	<ol style="list-style-type: none"> <li>(02/03/2020) Estrutura colapsou no bairro Mário Cypreste no dia 01/03/2020 devido à forte chuva. A residência não estava habitada;</li> <li>(02/03/2020) Queda de árvore no bairro Jesus de Nazareth, devido às fortes chuvas do dia 01/03/2020;</li> <li>(06/03/2020) Sem novas ocorrências até o momento.</li> </ol> <p>Fonte: COMPDEC.</p>
<b>Vitória</b>	<ol style="list-style-type: none"> <li>(01/03/2020) Diversos pontos de alagamento e inundação;</li> <li>(02/03/2020) No bairro Vila Garrido a laje de uma residência cedeu. O local foi interditado – Uma família desalojada;</li> <li>(06/03/2020) Sem novas ocorrências até o momento.</li> </ol> <p>Fonte: COMPDEC.</p>

## 6. Desalojados e Desabrigados

Município	Desalojados	Desabrigados	Feridos	Desaparecidos	Óbitos	Abrigo
Água Branca	45	6				
Alfredo Chaves	250					
Apiacá	20					
Cariacica						
Fundão	12					
Guarapari	4					
Iconha	124		2			
Linhares		7				Ginásio do Bairro Conceição
Marechal Floriano	110	30				Pestalozzi de Marechal Floriano
Pancas	4					
São Domingos do Norte	0	4				
Viana	464	113				CMEI BILUCA
Vila Velha	34	48			1	Umei Helida Figueiredo Milagres
<b>TOTAL</b>	<b>1067</b>	<b>208</b>	<b>2</b>	<b>0</b>	<b>1</b>	

<b>TOTAL</b>	<b>1275</b>
--------------	-------------

\*Sem informações.

## 7. Decretações

### a. Decretos Municipais

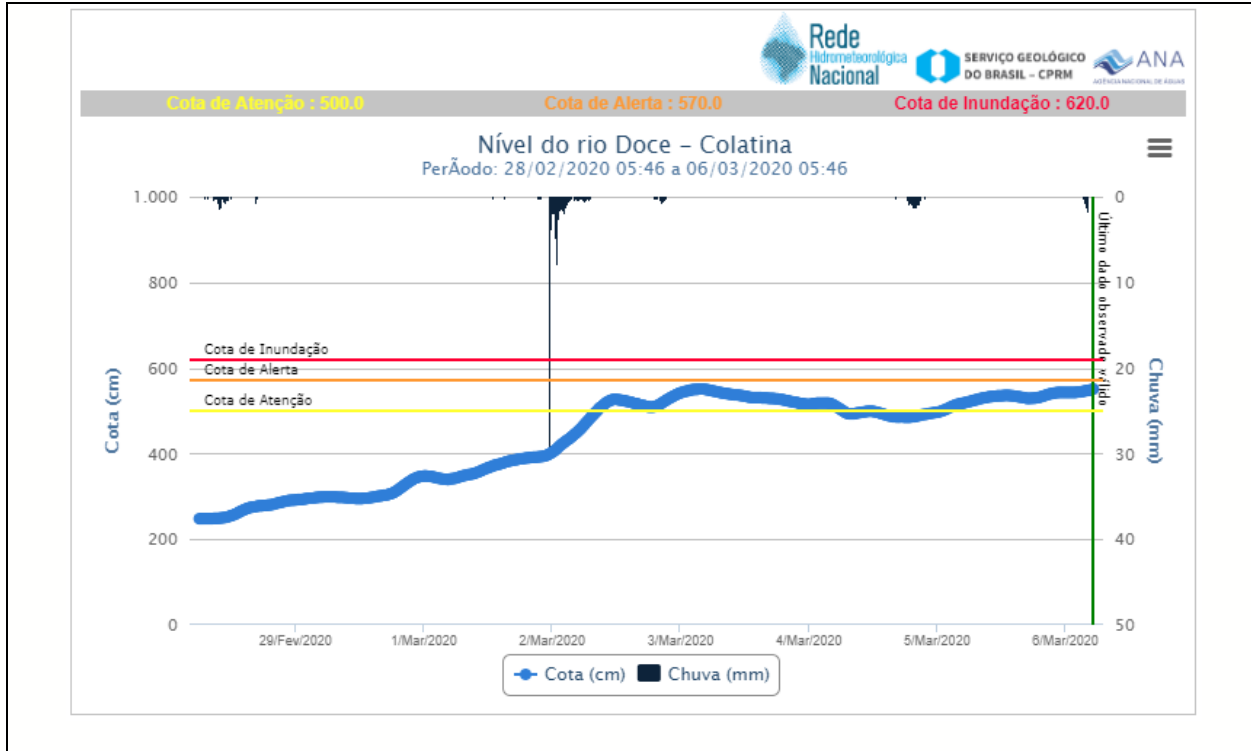
Município	Decreto	SE/ECP	Data de Publicação	Homologação Estadual	Reconhecimento Federal
Vargem Alta	4084/2020	SE	07/01/2020	124-S	
Castelo	17.133/2020	SE	29/01/2020		
São Mateus	11.208/2020	SE	31/01/2020		
Itapemirim	15.453/2020	SE	31/01/2020		
Castelo	17.137/2020	SE	04/02/2020		
Bom Jesus do Norte	011/2020	SE	06/02/2020		
Ibatiba	020/2020	SE	07/02/2020		
João Neiva	7.228/2020	SE	12/02/2020		
Iconha	3.575/2020	SE	05/03/2020		

### b. Decretos Estaduais

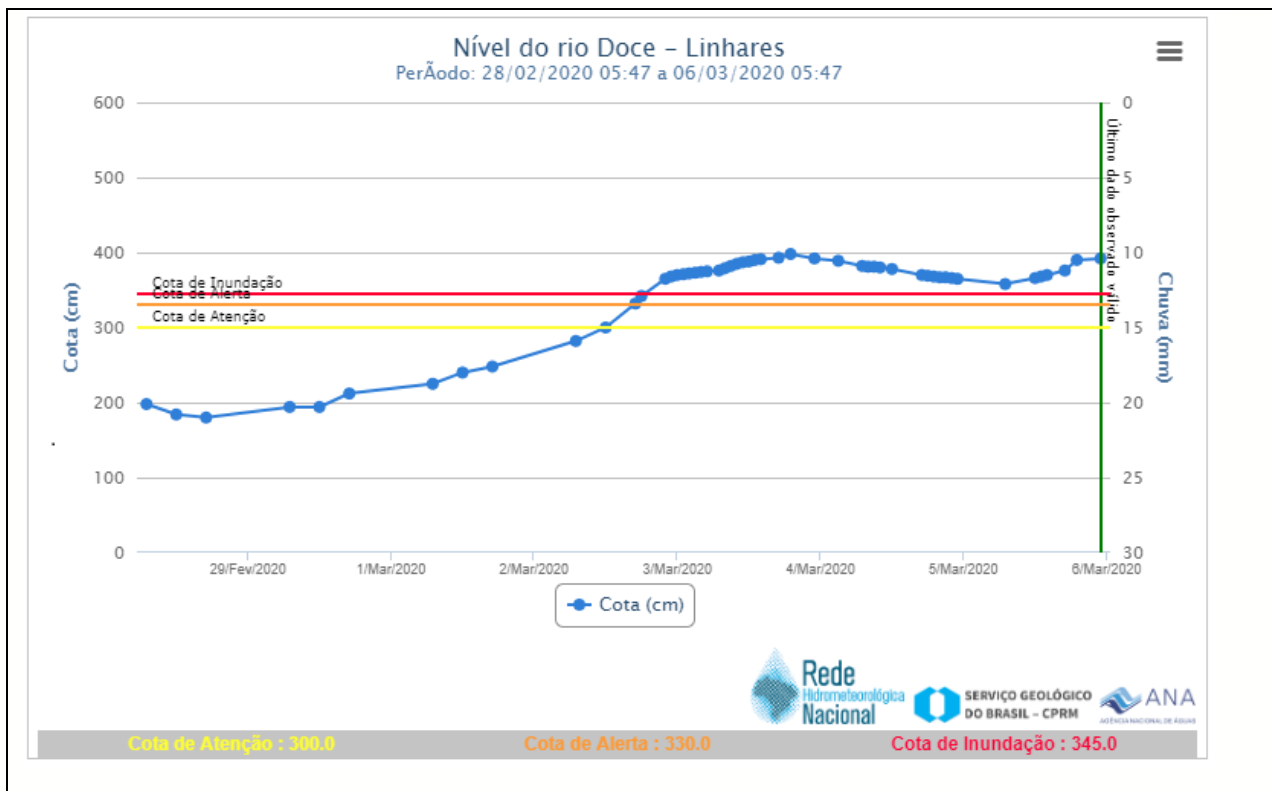
Município	Decreto	SE/ECP	Data de Publicação	Homologação Estadual	Reconhecimento Federal
Alfredo Chaves	092-S	ECP	21/01/2020	092-S	115/2020
Iconha	092-S	ECP	21/01/2020	092-S	115/2020
Rio Novo do Sul	092-S	ECP	21/01/2020	092-S	115/2020
Vargem Alta	092-S	ECP	21/01/2020	092-S	115/2020
Alegre	0132-S	SE	28/01/2020	0132-S	189/2020
Apiacá	0132-S	SE	28/01/2020	0132-S	189/2020
Bom Jesus do Norte	0132-S	SE	28/01/2020	0132-S	189/2020
Cachoeiro de Itapemirim	0132-S	SE	28/01/2020	0132-S	189/2020
Castelo	0132-S	SE	28/01/2020	0132-S	189/2020
Conceição do Castelo	0133-S	ECP	28/01/2020	0133-S	190/2020
Divino de São Lourenço	0132-S	SE	28/01/2020	0132-S	189/2020
Domingos Martins	0132-S	SE	28/01/2020	0132-S	189/2020
Dores do Rio Preto	0132-S	SE	28/01/2020	0132-S	189/2020
Guaçuí	0132-S	SE	28/01/2020	0132-S	189/2020
Ibitirama	0132-S	SE	28/01/2020	0132-S	189/2020
Irupi	0132-S	SE	28/01/2020	0132-S	189/2020
Iúna	0133-S	ECP	28/01/2020	0133-S	190/2020
Jerônimo Monteiro	0132-S	SE	28/01/2020	0132-S	189/2020
Marechal Floriano	0132-S	SE	28/01/2020	0132-S	189/2020
Mimoso do Sul	0132-S	SE	28/01/2020	0132-S	189/2020
Muniz Freire	0132-S	SE	28/01/2020	0132-S	189/2020
São José do Calçado	0132-S	SE	28/01/2020	0132-S	189/2020

## 8. Nível dos Rios

### a. Nível do Rio Doce – Colatina

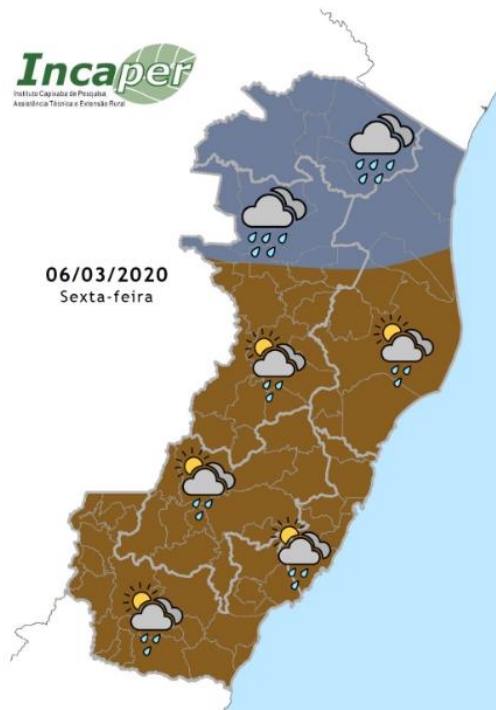


### b. Nível do Rio Doce – Linhares



## 9. Previsão meteorológica

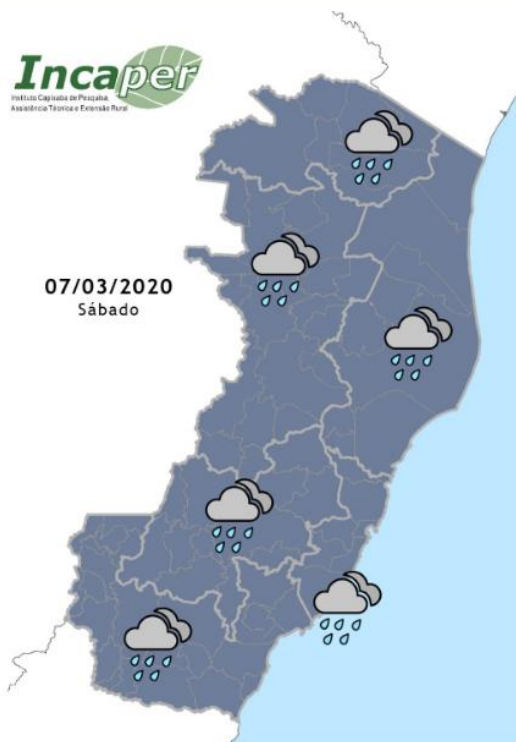
### a. Previsão para o dia 06/03/2020



Na sexta-feira, a ZCAS continua sobre o Espírito Santo. Tempo chuvoso e com diminuição do abafamento em parte do norte capixaba. Chove em alguns momentos nas demais regiões. **Ainda há risco de chuva moderada a forte na metade norte do Estado**

Fonte: INCAPER

### b. Previsão para o dia 07/03/2020

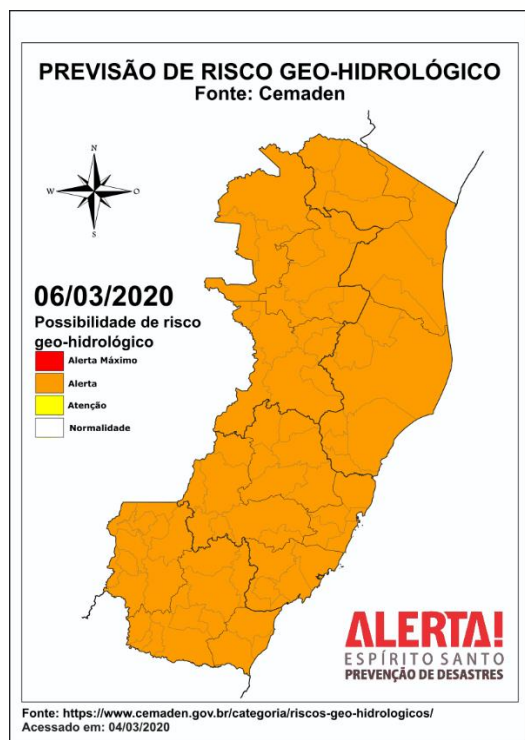


No sábado, a ZCAS segue sobre o Espírito Santo. Tempo chuvoso e com temperatura amena na maioria das regiões. **Ainda existe possibilidade de chuva expressiva em alguns trechos do Estado, especialmente na metade norte capixaba**

Fonte: INCAPER

## 10. Previsão de Risco Geo-Hidrológico

### a. Previsão para o dia 06/03/2020



Na sexta-feira (06/03/2020), os níveis de risco se mantêm semelhantes aos do dia anterior devido à previsão de continuidade de chuva. Os níveis indicados no mapa podem ser alterados de acordo com os acumulados de chuva que serão observados nas próximas 24 horas associados à previsão de precipitação dos modelos meteorológicos. Ressalta-se que nas regiões destacadas em laranja (**ALTO**), há alta possibilidade de deflagração de eventos geo-hidrológicos, tais como enxurradas, alagamentos, deslizamentos, incluindo queda de barreiras nos taludes das estradas.

Fonte: CEMADEN

### b. Previsão para o dia 07/03/2020



No sábado (07/03/2020), os níveis de risco se mantêm semelhantes aos do dia anterior devido à previsão de continuidade de chuva. Dessa forma, considera-se ALTAS as regiões do Espírito Santo indicadas no dia anterior. Ressalta-se que nas regiões destacadas em laranja (**ALTO**), há alta possibilidade de deflagração de eventos geo-hidrológicos, tais como enxurradas, alagamentos, deslizamentos, incluindo queda de barreiras nos taludes das estradas.

Fonte: CEMADEN

## 11. Boletim Rodovias

### RODOVIAS FEDERAIS - atualizado às 06:00hrs do dia 06/03/2020

No momento não há ocorrências relevantes nas rodovias federais sob circunscrição da PRF/ES.

**FONTE:** Eco101 - <https://twitter.com/eco101>

**FONTE:** PRF - <https://twitter.com/PRF191ES>

### RODOVIAS ESTADUAIS - atualizado às 06:00hrs do dia 05/03/2020

A partir do dia 02 de março(segunda-feira), serão iniciados os serviços de recuperação nas pistas do Viaduto Governador Gerson Camata, sentido Vitória-Vila Velha. Os serviços fazem parte das obras de recuperação do complexo da segunda ponte. O trabalho nas postas será executado entre 22h e 5 da manhã mantendo livre sempre uma das faixas.

#### ES 166 (Venda Nova – Castelo)

- Trânsito em meia pista, deslizamento de rocha km 30.

#### ES 146 / Trecho BR 262 Alfredo Chaves

- Rodovia obstruída.

**FONTE:** DER – ES - <https://der.es.gov.br/noticias>

## 12. Marés



### PREIA-MARES E BAIXA-MARES VITÓRIA

◀ HOJE, SEXTA-FEIRA, 6 DE MARÇO DE 2020 ▶



Estado atual da maré

6 DE MARÇO DE 2020, 5:46

Hoje sexta-feira, 6 de março de 2020, amanheceu em **Vitória** às **5:41** e o pôr do sol será às **18:03**. No gráfico de preia-mares e baixa-mares, podemos observar que a primeira **preia-mar** foi às **0:31** e a seguinte **preia-mar** será às **12:52**. A primeira **baixa-mar** será às **6:51** e a seguinte **baixa-mar** às **19:13**.

Teremos **12 horas e 22 minutos** de sol. O trânsito solar é às **11:52**.

*O nível da água está **descendo** neste momento. Falta 1 hora e 4 minutos para a **baixa-mar**.*

Fonte: [https://tabuademares.com/br/espírito-santo/vitoria#\\_tempo](https://tabuademares.com/br/espírito-santo/vitoria#_tempo)

Acessado em: 06/03/2020