

INFORMAÇÕES SOBRE AS CHUVAS NO ESPÍRITO SANTO

Atualizado às 00h de 03 de março de 2020.

A Coordenadoria Estadual de Proteção e Defesa Civil, órgão pertencente ao Corpo de Bombeiros Militar do Estado do Espírito Santo, registra:

1. Plano de Emprego: **ALERTA MÁXIMO**

2. Acumulados de Chuva em 24 horas

Os maiores acumulados de chuva nas últimas 24 horas registrados entre os municípios que possuem estação meteorológica do CEMADEN.

Município	Quantidade [mm]
VILA VELHA	166.63
SÃO DOMINGOS DO NORTE	149.82
MARILÂNDIA	144.4
CARIACICA	93.89
ANCHIETA	93.2
GUARAPARI	87.38
PANCAS	78.92
GOVERNADOR LINDENBERG	79.74
ALFREDO CHAVES	79.2
MARECHAL FLORIANO	74.2
VIANA	73
PIÚMA	67.4
COLATINA	66.01
GUAÇUÍ	57.01
ITAPEMIRIM	52

*Os demais municípios registraram acumulados de chuva inferiores a 50 mm.

**A tabela acima traz somente municípios que possuem pluviômetros automáticos do CEMADEN e que estão em funcionamento.

FONTE: CEMADEN

3. Alertas Vigentes

	Alerta	Descrição	Município	Nível	Fonte
1	1293	Risco Hidrológico	Vila Velha	Muito Alto	CEMADEN
2	1254	Risco de Movimento de Massa	Alfredo Chaves	Alto	CEMADEN
3	1259	Risco de Movimento de Massa	Anchieta	Alto	CEMADEN
4	1263	Risco de Movimento de Massa	Fundão	Alto	CEMADEN
5	1292	Risco Hidrológico	Cariacica	Alto	CEMADEN
6	1294	Risco Hidrológico	Vitória	Alto	CEMADEN
7	1297	Risco de Movimento de Massa	Vila Velha	Alto	CEMADEN
8	1303	Risco Hidrológico	Fundão	Alto	CEMADEN
9	1326	Risco Hidrológico	Pancas	Alto	CEMADEN
10	1351	Risco Hidrológico	Guarapari	Alto	CEMADEN
11	1354	Risco Hidrológico	Viana	Alto	CEMADEN
12	1358	Risco Hidrológico	Anchieta	Alto	CEMADEN
13	1235	Risco de Movimento de Massa	Ibatiba	Moderado	CEMADEN
14	1291	Risco de Movimento de Massa	Vargem Alta	Moderado	CEMADEN
15	1295	Risco de Movimento de Massa	Cariacica	Moderado	CEMADEN
16	1298	Risco de Movimento de Massa	Vitória	Moderado	CEMADEN
17	1299	Risco de Movimento de Massa	Afonso Cláudio	Moderado	CEMADEN
18	1300	Risco de Movimento de Massa	Santa Leopoldina	Moderado	CEMADEN
19	1301	Risco de Movimento de Massa	Serra	Moderado	CEMADEN
20	1304	Risco Hidrológico	Alfredo Chaves	Moderado	CEMADEN
21	1305	Risco Hidrológico	Santa Leopoldina	Moderado	CEMADEN
22	1306	Risco de Movimento de Massa	Guarapari	Moderado	CEMADEN
23	1311	Risco de Movimento de Massa	Pancas	Moderado	CEMADEN
24	1312	Risco de Movimento de Massa	Rio Novo do Sul	Moderado	CEMADEN
25	1313	Risco de Movimento de Massa	Marechal Floriano	Moderado	CEMADEN
26	1315	Risco de Movimento de Massa	Atílio Vivacqua	Moderado	CEMADEN
27	1316	Risco de Movimento de Massa	Viana	Moderado	CEMADEN
28	1317	Risco de Movimento de Massa	Colatina	Moderado	CEMADEN
29	1320	Risco de Movimento de Massa	Ibiraçu	Moderado	CEMADEN
30	1321	Risco de Movimento de Massa	João Neiva	Moderado	CEMADEN
31	1322	Risco de Movimento de Massa	Itaguaçu	Moderado	CEMADEN
32	1323	Risco de Movimento de Massa	Domingos Martins	Moderado	CEMADEN
33	1324	Risco de Movimento de Massa	Castelo	Moderado	CEMADEN
34	1325	Risco de Movimento de Massa	Presidente Kennedy	Moderado	CEMADEN
35	1327	Risco de Movimento de Massa	Marilândia	Moderado	CEMADEN
36	1328	Risco de Movimento de Massa	Muqui	Moderado	CEMADEN
37	1329	Risco de Movimento de Massa	Apiacá	Moderado	CEMADEN
38	1330	Risco de Movimento de Massa	Bom Jesus do Norte	Moderado	CEMADEN
39	1331	Risco de Movimento de Massa	Mimoso do Sul	Moderado	CEMADEN

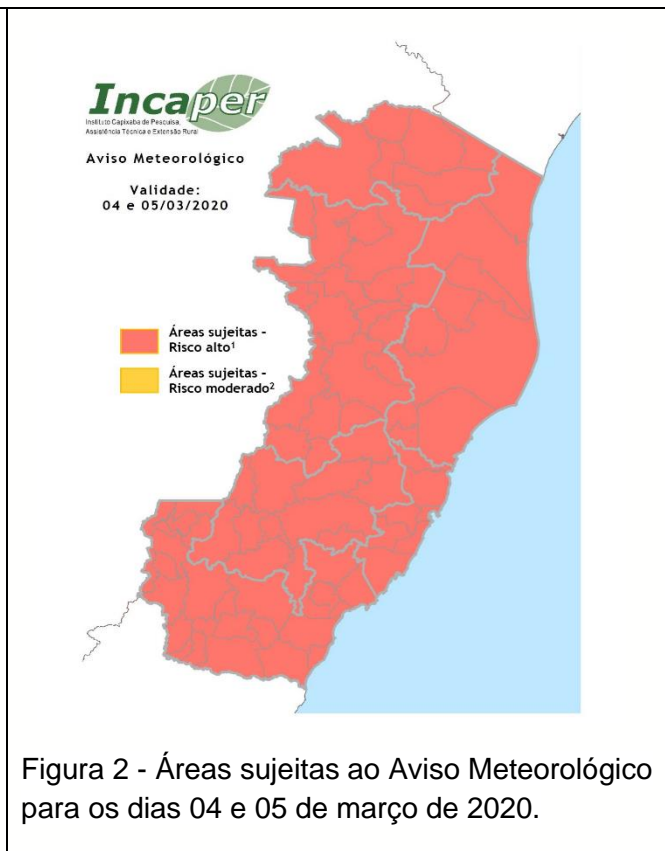
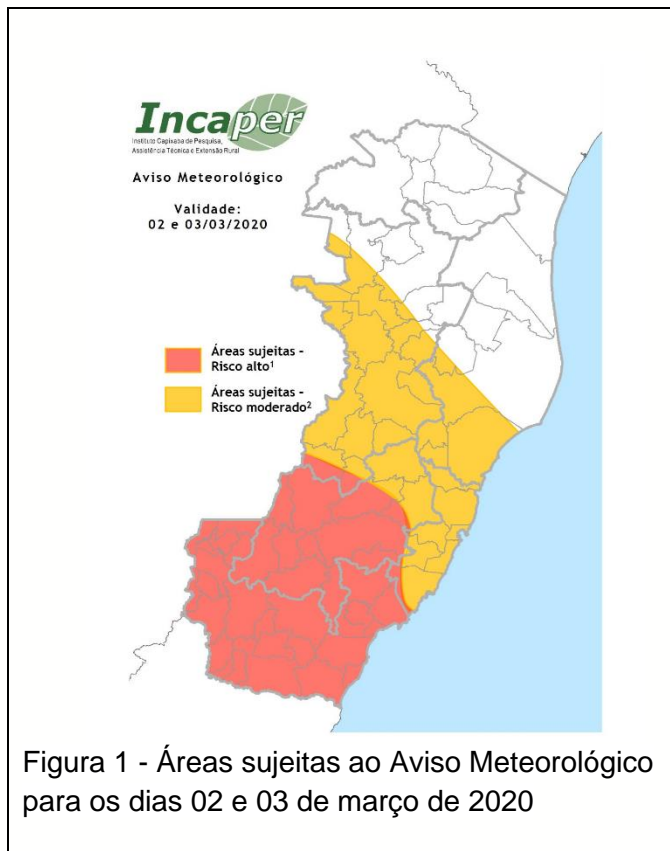
40	1332	Risco de Movimento de Massa	Cachoeiro de Itapemirim	Moderado	CEMADEN
41	1333	Risco de Movimento de Massa	São Roque do Canaã	Moderado	CEMADEN
42	1334	Risco de Movimento de Massa	Santa Teresa	Moderado	CEMADEN
43	1335	Risco de Movimento de Massa	Santa Maria de Jetibá	Moderado	CEMADEN
44	1338	Risco de Movimento de Massa	Laranja da Terra	Moderado	CEMADEN
45	1339	Risco de Movimento de Massa	Itarana	Moderado	CEMADEN
46	1340	Risco de Movimento de Massa	Marilândia	Moderado	CEMADEN
47	1343	Risco de Movimento de Massa	São Domingos do Norte	Moderado	CEMADEN
48	1344	Risco de Movimento de Massa	Governador Lindemberg	Moderado	CEMADEN
49	1359	Risco Hidrológico	Serra	Moderado	CEMADEN
50	1367	Risco Hidrológico	Vargem Alta	Moderado	CEMADEN
51	1376	Risco Hidrológico	São Domingos do Norte	Moderado	CEMADEN

Outras informações sobre plano emprego da CEPDEC e os alertas vigentes no Estado do Espírito Santo estão disponíveis no site ALERTA!ES (www.alerta.es.gov.br).

4. Avisos Meteorológicos

AVISOS METEOROLÓGICOS			
	Avisos	Descrição	Fonte
1	3	<p>02 e 03/03/2020 (segunda e terça-feira) - Nível de ATENÇÃO em virtude dos acumulados de chuva observados nas últimas 48h no Espírito Santo e devido à continuidade das condições meteorológicas favoráveis para ocorrência de chuva mais frequente e moderada. (Figura 01)</p> <p>04 e 05/03/2020 (quarta e quinta-feira) - Nível de OBSERVAÇÃO devido à continuidade das condições meteorológicas favoráveis para a intensificação das chuvas, que podem resultar em acumulados expressivos. São esperadas pancadas moderadas a fortes de chuva que podem vir acompanhadas de descargas atmosféricas e rajadas de vento em vários trechos do Estado. (Figura 02)</p>	INCAPER
2	1	Aviso em conjunto reportando risco de chuvas intensas, hidrológicas e de deslizamentos para todo ES. Período: As condições para chuvas intensas são esperadas desde o dia 28 de fevereiro até o dia 4 de março	CPTEC-CPRM-CEMADEN-CENAD-INMET

3		Aviso reportando risco de Acumulado de Chuva de nível Perigo Potencial para as regiões Serrana, Central, Grande Vitória, Nordeste e Noroeste. Início 02/03/2020 as 11h10 Fim 03/03/2020 as 10h00	INMET
4		Aviso reportando risco de Acumulado de Chuva, nível Grande Perigo para as regiões sul, serrana, Centro Oeste, Nordeste e grande Vitória. Início 02/03/2020 as 08:50 Fim 03/03/2020 10:00	INMET
5	3478	Aviso gerado pelo CPTEC reportando Risco de Chuvas Intensas e Acumulado de Chuva para os municípios de Alegre, Alfredo Chaves, Anchieta, Apiacá, Atílio Vivacqua, Bom Jesus do Norte, Brejetuba, Cachoeiro de Itapemirim, Castelo, Conceição do Castelo, Divino de São Lourenço, Dolores do Rio Preto, Guaçuí, Guarapari, Ibatiba, Ibitirama, Iconha, Irupi, Itapemirim, Iúna, Jerônimo Monteiro, Marataízes, Marechal Floriano, Mimoso do Sul, Muniz Freire, Muqui, Piúma, Presidente Kennedy, Rio Novo do Sul, São José do Calçado, Vargem Alta e Venda Nova do Imigrante. Nível Atenção. Início 02/03/2020 as 00:00 Fim 02/03/2020 as 23:59.	CPTEC
6	NR 190/2020	AVISO DE VENTO FORTE EMITIDO ÀS 1300 HMG – DOM – 01/MAR/2020 ÁREA DELTA AO SUL DE 22S E LESTE DE 040W A PARTIR DE 020600 HMG. VENTO SE/E FORÇA 7 COM RAJADAS. VÁLIDO ATÉ 031500 HMG	MARINHA
7	NR 194/2020	AVISO NR 194/2020 AVISO DE MAR GROSSO EMITIDO ÀS 1400 HMG - SEG - 02/MAR/2020 ÁREA DELTA AO SUL DE 23S A PARTIR DE 021800 HMG. ONDAS DE SE/NE 3.0/4.0 METROS. VÁLIDO ATÉ 040000 HMG	MARINHA



5. Situação dos municípios atingidos pelas chuvas

Município	Ocorrências
Venda Nova do Imigrante	<ol style="list-style-type: none"> (02/03/2020) Movimento de massa no dia 27/02/2020 em um trecho da BR 262 Km 102, próximo ao viaduto em Venda Nova do Imigrante; foram tomadas as medidas necessárias para solucionar a ocorrência. (02/03/2020) Queda de barreira no dia 01/03/2020 na Rod. Pedro Cola. Ocorrência resolvida. <p>Fonte: COMPDEC</p>
Alegre	<ol style="list-style-type: none"> (29/03/2020) O asfalto da rodovia que liga o município ao distrito de Café cedeu e abriu um buraco. A via segue sinalizada e parcialmente interditada, necessário reparo pelo DER. <p>Fonte: COMPDEC</p>
Anchieta	<ol style="list-style-type: none"> (02/03/2020) Queda de árvores nos bairros: Praia do Coqueiro, Morro da Igreja Jabaquara, Jaqueira/Dias Barras, Jacaré (Santa Luzia de Monteiro), Benevente, Praia de Guanabara, Inhaúma, Comunidade Itapeúna, Rod do Sol (próximo a 2 Cia), Reta do Subaia (Iriri), BR 101 próximo trevo Alfredo Chaves. (Sendo atendidas pela equipe de corte de árvore da Prefeitura). (02/03/2020) Avaliação estrutural da ponte dois irmãos e do dique Limeira. (02/03/2020) O rompimento do Dique de Limeira (Rio Benevente) provocou inundação em várias residências (sem números de desabrigados/desalojados); (02/03/2020) Movimento de Massa no bairro Jabaquara. (02/03/2020) Risco de rolamento de bloco rochoso no distrito de Alto Joeba. (02/03/2020) Movimento de Massa em Serra das Garça e no distrito de Jabaquara, estrada obstruída. <p>Fonte: REPDEC</p>
Apiacá	<ol style="list-style-type: none"> (02/03/2020) Movimento de massa próximo a uma residência no distrito de bonsucesso, uma família ficou desalojada. <p>Fonte: COMPDEC</p>

Alfredo Chaves	<ol style="list-style-type: none">1. (02/03/2020) Movimento de massa nos Bairros Matilde, Rio Veado, Ibitirui, Estrada que liga Alfredo Chaves X Sagrada Família.2. (02/03/2020) Bairros atingidos pelas chuvas Cachoeira Alta, Santa Therezinha, Imigrantes, Matilde, Siribeira, Ouro Branco, Sagrada Família, Ibitirui, Ipanema, Boa Vista, Recreio, São João, São Vicente, São Joaquim, Piemonte, Ipeaçu, Santa Luzia do Ipê, Vila Nova de Maravilha, São Brás, Alto Maravilha, Três Cruzes, Quarto Território, Santa Luzia e São Gabriel. <p>Fonte: REPDEC</p>
Vargem Alta	<ol style="list-style-type: none">1. (01/03/2020) Rio fruteiras acima da média. Algumas comunidades isoladas pelas inundações. Comunidade de Pedra Branca mais afetada. <p>Fonte: COMPDEC</p>
Marechal Floriano	<ol style="list-style-type: none">1. (02/03/2020) Devido as chuvas a elevação do córrego batatal e rancho alegre provocaram inundação em regiões vicinais aos córregos. A água escoou.2. (02/03/2020) Pontos de inundação no centro e em áreas rurais devido à elevação do rio Jucu Braço Sul e rio Fundo. <p>Fonte: COMPDEC</p>
Muniz Freire	<ol style="list-style-type: none">1. (01/03/2020) ES-379 permanece interditada desde o dia 28/02/2020 na Serra para lúna - movimento de massa;2. (02/03/2020) Movimento de massas interditou a estrada que dá acesso a comunidade de São João e Santo amaro. Até o momento sem acesso. <p>Fonte: COMPDEC</p>
Laranja da Terra	<ol style="list-style-type: none">1. (02/03/2020) Queda de barreira no dia 01/03/2020 em áreas isoladas do município. Estradas do Alto Alemanha, Alto Laranja da Terra e distrito de laranja da terra interditadas, apenas motos trafegando. Vias foram desobstruídas2. (02/03/2020) Movimento de massa no distrito de Joatuba, sem vítima. <p>Fonte: COMPDEC.</p>
Fundão	<ol style="list-style-type: none">1. (02/03/2020) Máquina da Prefeitura fazendo a retirada de muros que caíram de algumas residências no Bairro Ozéias.

	<ol style="list-style-type: none">2. (02/03/2020) Corte de árvore em risco realizado pela COMPDEC.3. (02/03/2020) Pontos de alagamento no bairro São José. Uma família desalojada.4. (02/03/2020) Rolamento de bloco rochoso e deslizamento de terra na ES 261 sentido Santa Teresa. <p>Fonte: REPDEC.</p>
Cachoeiro de Itapemirim	<ol style="list-style-type: none">1. (28/02/2020) Alagamento da Escola Municipal Jenny Guardia, no Bairro São Geraldo. A escola amanheceu alagada após o transbordamento de uma galeria que passa por baixo da unidade educacional, em decorrência das chuvas que caíram na cidade desde o dia 27/02/2020. O Coordenador de Defesa Civil do município informou que a escola foi interditada pela COMPDEC e que já estão realizando os reparos necessários. A previsão é que na próxima segunda-feira a situação já esteja normalizada;2. (29/02/2020) Queda do muro de uma garagem sobre dois veículos no bairro Basiléia.3. (29/02/2020) Queda de uma árvore sobre uma residência no bairro Zumbi.4. (02/03/2020) Ponto de alagamento no bairro Coronal Borges.5. (02/03/2020) Registro de movimento de massa nos bairros Ferroviários, amarelo, união e independência. Sem vítimas. <p>Fonte: COMPDEC</p>
Iconha	<ol style="list-style-type: none">1. (01/03/2020) Queda de barreira nas localidades de Campinho, Pedra Lisa e Santo Antônio, equipes trabalhando no local. Ponte de Campinho cedeu parcialmente e está interditada. Comunidade de Bom Destino, Ilha de Santo Inácio casas alagadas.2. (02/03/2020) O nível do Rio atingiu a cota 5 m.3. (02/03/2020) Pontos de alagamento Bairros Centro, Santo Antônio, Crubixá, Palmital, Nova Esperança, Bom destino, Ilha do Côco (sem acesso a BR), Duas Barras (ponte foi levada, deixando o bairro sem acesso).4. (02/03/2020) Movimento de massa no Bairro Pedra D'água deixando o local sem acesso (sem vítima);5. (02/03/2020) Rolamento de bloco rochoso no Bairro Palmital, obstruindo o acesso;6. (02/03/2020) Movimento de massa impediu o trânsito e acesso aos bairros Santo Antônio, Nova Esperança e Cirego Cecília;

	<ol style="list-style-type: none">7. (02/03/2020) No bairro Crubixá, parte de uma residência foi colapsou devido a enxurrada. Um casal foi resgatado pelos moradores com ferimentos leves. O casal foi para encaminhado para o hospital e já recebeu alta. (COMPDEC)8. (02/03/2020) Em Bom Destino o Rio Iconha invadiu a rodovia provocando deslocamento de parte do asfalto. A secretaria de obras está trabalhando para liberação da pista. (COMPDEC)9. (02/03/2020) A ponte Arlindo Justo, em Bom Destino apresenta sinais de instabilidade na estrutura. Análise da estrutura será realizada pela defesa civil municipal juntamente com engenheiros da prefeitura. (COMPDEC)10. (02/03/2020) Aulas da rede municipal foram suspensas, os demais serviços públicos estão sendo realizados. <p>Fonte: REPDEC/ COMPDEC.</p>
Rio Novo do Sul	<ol style="list-style-type: none">1. (02/03/2020) ES485 - Ponte Provisória alternativa na comunidade Virginia Nova está interditada.2. (02/03/2020) Movimento de massa nos acessos aos distritos de São Francisco, Itapaiba, Mundo Novo, Vila Alegre, Monte Alegre e Rota do Ipê, São Caetano. Vias desobstruídas3. (02/03/2020) Inundação na comunidade de São Domingos, Quarteirão de Santana. A água escoou. <p>Fonte: COMPDEC</p>
Cariacica	<ol style="list-style-type: none">1. (01/03/2020) Ruas e avenidas ficaram alagadas, a água invadiu residências e pontos comerciais.2. (02/03/2020) Árvore em risco de queda no bairro Nova Brasília.3. (02/03/2020) Desmoronamento de residência, sem vítima, no bairro Vila Independência. <p>Fonte: COMPDEC.</p>
Viana	<ol style="list-style-type: none">1. (01/03/2020) Queda de árvore e barreira na altura do quilometro 22 da BR 262 próximo ao presídio. No Km 302 da Br 101 há pontos de alagamento.2. (02/03/2020) Pontos de alagamento nos bairros: Tanque, Coqueiral de Viana, Baia Nova, Vila Betânia, Santo Agostinho , Morada de Betânia, Canaã, Bom Pastor , Nova Betânia.

	<p>3. Movimento de massa Estrada de baia nova, Ladeira Grande, Marcilio de Noronha, Primavera, Industrial e Ipanema. Sem Vítimas.</p> <p>Fonte: COMPDEC.</p>
Vitória	<p>1. (01/03/2020) Pontos de alagamento nas Avenidas César Hilal, Norte Sul, Paulino Muller e Bento Ferreira. Há também diversos pontos de alagamento no centro da cidade.</p> <p>2. (02/03/2020) Estrutura colapsou no bairro Mário Cypreste no dia 01/03/2020 devido a forte chuva. A residência não estava habitada.</p> <p>3. (02/03/2020) Queda de árvore no bairro Jesus de Nazareth, devido a forte chuva do dia 01/03/2020.</p> <p>Fonte: COMPDEC.</p>
Vila Velha	<p>1. (01/03/2020) Diversos pontos de alagamento e inundação</p> <p>2. (02/03/2020) No bairro Vila Garrido a laje de uma residência cedeu. O local foi interditado – Uma família desalojada.</p> <p>Fonte: COMPDEC</p>
Mimoso do Sul	<p>1. (02/03/2020) Diversos pontos de alagamento, a água invadiu residências e pontos de comércio. Houve deslizamento sobre uma residência, sem vítimas.</p> <p>Fonte: COMPDEC.</p>
Pancas	<p>1. (02/03/2020) Devido às chuvas nos dias 01/03 e na madrugada do dia 02/03, foram registrados pontos de alagamento nos bairros Operário, Vila Nova, Oscar Loureço da Silva e Parte do centro. Assistência social d o município está levantando informações sobre os desalojados e/ou desabrigados.</p> <p>2. (02/03/2020) Rompimento de uma pequena represa no Córrego Zé Chico, distrito de Vila Verde. Sem vítimas.</p> <p>3. (02/03/2020) Parte da ES 341 , Km 04 (entre Pancas e Alto Rio Novo) – foi interditada, risco de movimento de massa.</p> <p>Fonte: COMPDEC.</p>
Itarana	<p>1. (02/03/2020) No dia 28/02/2020, devido à forte chuva, ocorreu movimento de massa na rua Dom Luiz Scortegagna, ao lado da polícia civil, sem vítimas.</p>

	<ol style="list-style-type: none">2. (02/03/2020) No dia 01/03/2020 ocorreu movimento de massa no residencial Itaraninha, sem vítimas.3. (02/03/2020) No dia 29/02/2020 movimento de massa, na Rua Pascoal Martins Marques, sem vítimas. <p>Fonte: COMPDEC.</p>
Guarapari	<ol style="list-style-type: none">1. (02/03/2020) Pontos de alagamento nos bairros Jabaraí, Perocão, Santa Monica, Concha Dostra, Iguape, São Miguel, Praia do Sol, Kubitschek, Setiba e Distrito de Cabeça Quebrada. Área2. (02/03/2020) Movimento de massa nos bairros: Concha Dostra, Santa Monica, São Miguel, São Felix, Bahia Nova, Todos os Santos, Santa Rita, Santa luzia e distrito de Cabeça Quebra. Sem vítimas.3. (02/03/2020) Queda de Murro no bairro Ipiranga, Santa Rosa e Santa Monica – Ocorrências atendidas. <p>Fonte: COMPDEC</p>
Nova Venécia	<ol style="list-style-type: none">1. (02/03/2020) Na noite do dia 01/03/2020 devido a forte chuva, foram registrados pontos de alagamento comunidade de Água Limpa, aproximadamente 60 casas foram atingidas. A água escoou durante a madrugada do dia 02/03. Os moradores retornaram para casa.2. (02/03/2020) Nas proximidades da fazenda Santa Rita o córrego Muniz, transbordou, inundando 4 casas e uma escola.3. (02/03/2020) Três pontes foram danificas próximo a comunidade de Água Limpa. <p>Fonte :COMPDEC</p>
Piúma	<ol style="list-style-type: none">1. (02/03/2020) Queda de arvore Bairro Aparecidinha.2. (02/03/2020) Rompimento cabo de aço da estrutura devido a fortes ventos. Sem vítima, somente danos materiais. <p>Fonte: REPDEC</p>
São Domingos do Norte	<ol style="list-style-type: none">1. (02/03/2020) Pontos de alagamento no distrito do Córrego Dumer e no centro do município. <p>Fonte: COMPDEC</p>

6. Desalojados e Desabrigados

Município	Desalojados	Desabrigados	Feridos	Desaparecidos	Óbitos	Abrigo
Alfredo Chaves	250					
Apiacá	4					
Fundão	4					
Guarapari	4					
Iconha	2		2			
Marechal Floriano		20				*Confirmar abrigo
Pancas	24	48				Escola Oraide Gomes de Miranda
São Domingos do Norte	8					
Viana	*	77				CMEI D'LUCCA
Vila Velha	26					
TOTAL	322	145	2	0	0	

TOTAL	467
--------------	------------

*Sem informações.

7. Decretações

a. Decretos Municipais

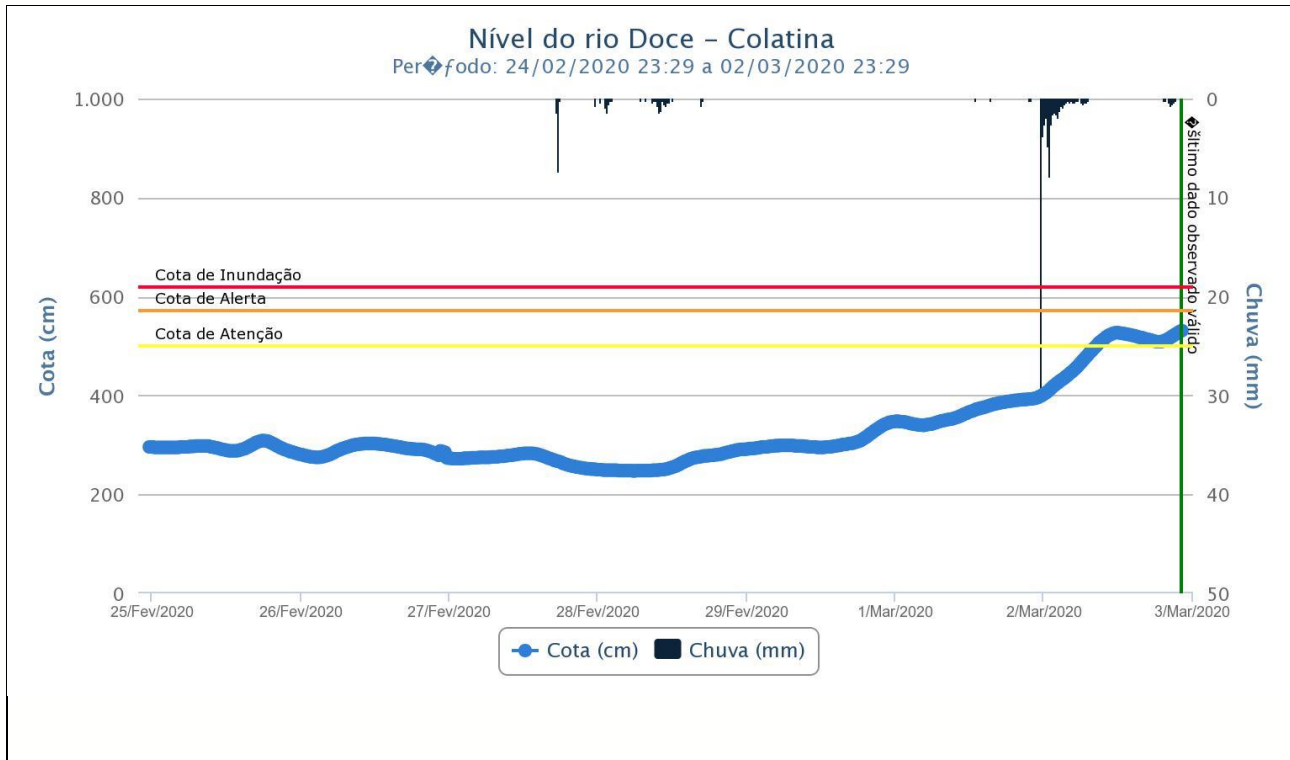
Município	Decreto	SE/ECP	Data de Publicação	Homologação Estadual	Reconhecimento Federal
Vargem Alta	4084/2020	SE	07/01/2020	124-S	
Castelo	17.133/2020	SE	29/01/2020		
São Mateus	11.208/2020	SE	31/01/2020		
Itapemirim	15.453/2020	SE	31/01/2020		
Castelo	17.137/2020	SE	04/02/2020		
Bom Jesus do Norte	011/2020	SE	06/02/2020		
Ibatiba	020/2020	SE	07/02/2020		
João Neiva	7.228/2020	SE	12/02/2020		

b. Decretos Estaduais

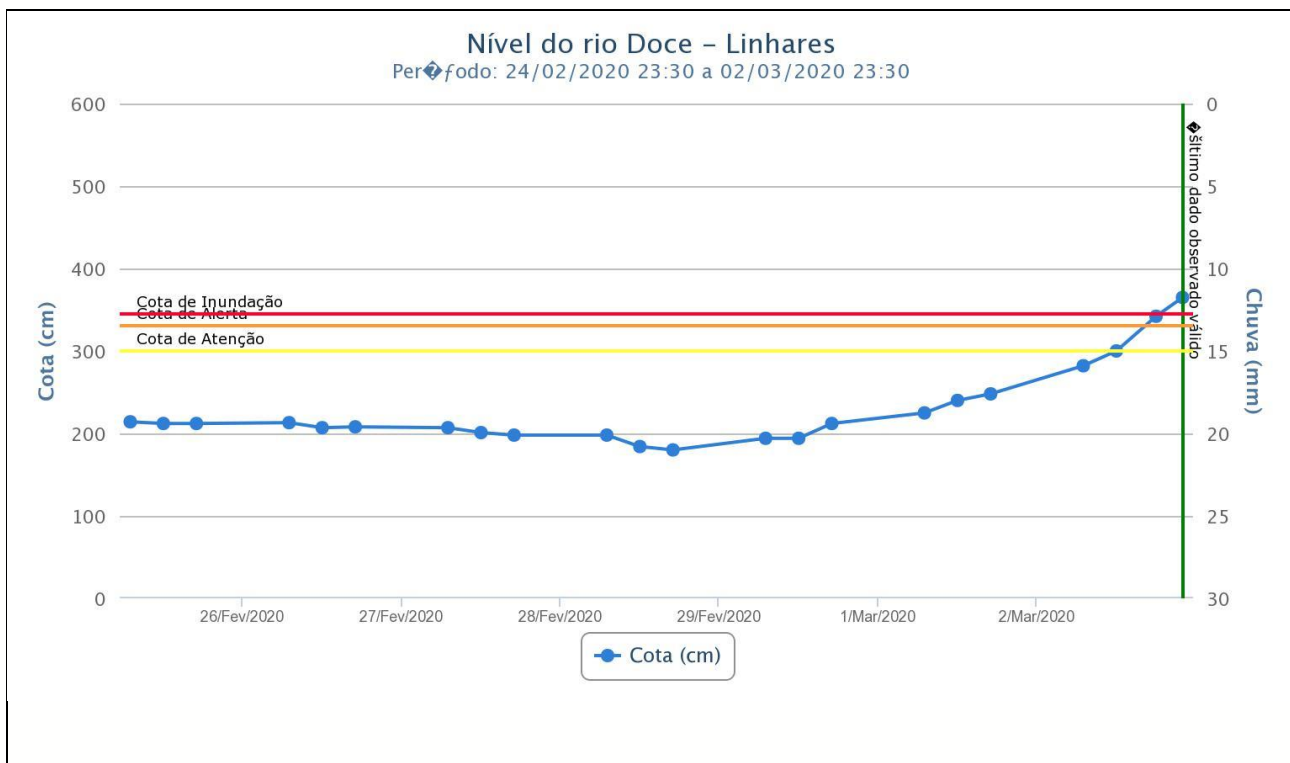
Município	Decreto	SE/ECP	Data de Publicação	Homologação Estadual	Reconhecimento Federal
Alfredo Chaves	092-S	ECP	21/01/2020	092-S	115/2020
Iconha	092-S	ECP	21/01/2020	092-S	115/2020
Rio Novo do Sul	092-S	ECP	21/01/2020	092-S	115/2020
Vargem Alta	092-S	ECP	21/01/2020	092-S	115/2020
Alegre	0132-S	SE	28/01/2020	0132-S	189/2020
Apiacá	0132-S	SE	28/01/2020	0132-S	189/2020
Bom Jesus do Norte	0132-S	SE	28/01/2020	0132-S	189/2020
Cachoeiro de Itapemirim	0132-S	SE	28/01/2020	0132-S	189/2020
Castelo	0132-S	SE	28/01/2020	0132-S	189/2020
Conceição do Castelo	0133-S	ECP	28/01/2020	0133-S	190/2020
Divino de São Lourenço	0132-S	SE	28/01/2020	0132-S	189/2020
Domingos Martins	0132-S	SE	28/01/2020	0132-S	189/2020
Dores do Rio Preto	0132-S	SE	28/01/2020	0132-S	189/2020
Guaçuí	0132-S	SE	28/01/2020	0132-S	189/2020
Ibitirama	0132-S	SE	28/01/2020	0132-S	189/2020
Irupi	0132-S	SE	28/01/2020	0132-S	189/2020
Íluna	0133-S	ECP	28/01/2020	0133-S	190/2020
Jerônimo Monteiro	0132-S	SE	28/01/2020	0132-S	189/2020
Marechal Floriano	0132-S	SE	28/01/2020	0132-S	189/2020
Mimoso do Sul	0132-S	SE	28/01/2020	0132-S	189/2020
Muniz Freire	0132-S	SE	28/01/2020	0132-S	189/2020
São José do Calçado	0132-S	SE	28/01/2020	0132-S	189/2020

8. Nível dos Rios

a. Nível do Rio Doce – Colatina

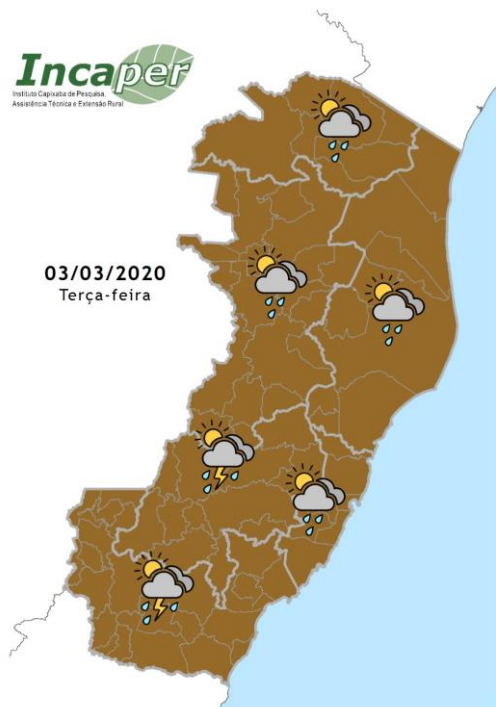


b. Nível do Rio Doce – Linhares



9. Previsão meteorológica

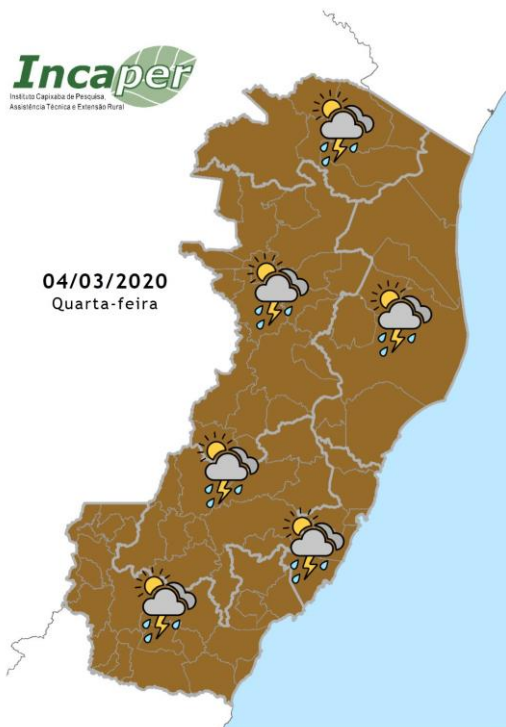
a. Previsão para o dia 03/03/2020



Na terça-feira a ZCAS se posiciona mais para sul e a instabilidade diminui um pouco no Estado. Ainda assim, são esperadas pancadas de chuva em alguns momentos nas regiões Sul e Serrana, podendo ser moderadas em alguns pontos. As demais regiões têm aberturas de sol e chuva passageira e esparsa.

Fonte: INCAPER

b. Previsão para o dia 04/03/2020

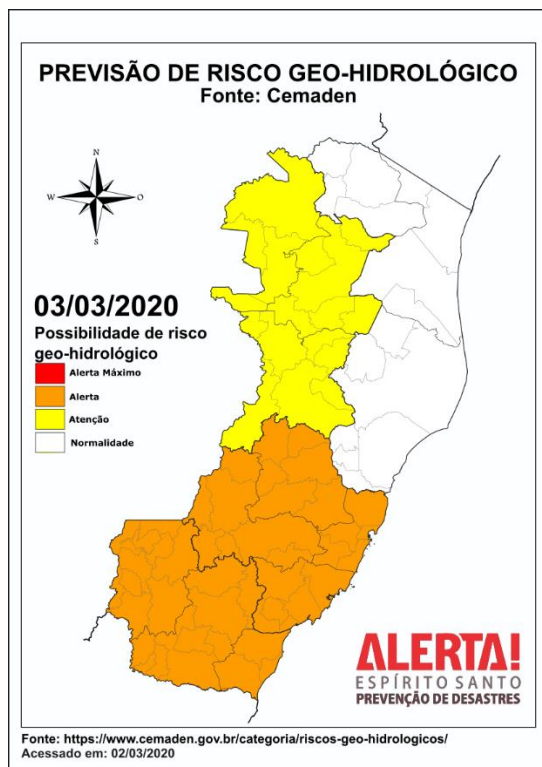


A ZCAS volta a posicionar seu eixo sobre o Espírito Santo na quarta-feira. O dia começa com aberturas de sol e até abafado na maioria das regiões, mas ocorrem pancadas de chuva com trovoadas e possíveis rajadas de vento em alguns trechos, a partir da tarde. Na Região Sul e parte da Serrana, a chuva pode começar já pela manhã.

Fonte: INCAPER

10. Previsão de Risco Geo-Hidrológico

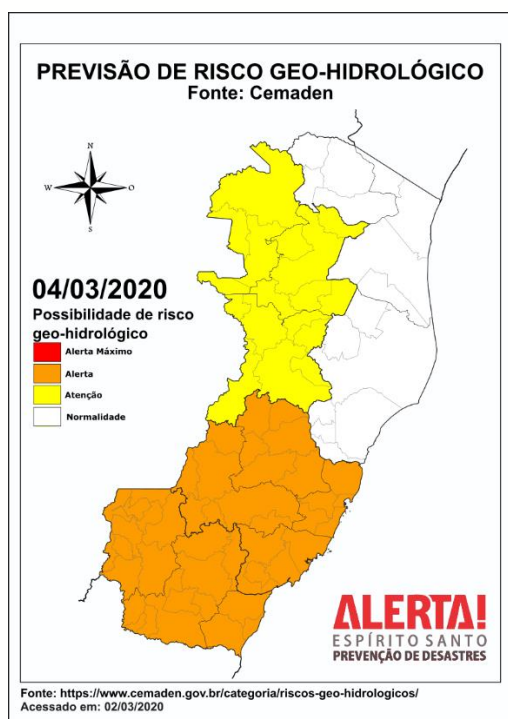
a. Previsão para o dia 03/03/2020



A possibilidade de eventos geo-hidrológicos é ALTA, centro-sul do Espírito Santo (incluindo a Região Metropolitana de Vitória)

Fonte: CEMADEN

b. Previsão para o dia 04/03/2020



Ressalta-se que nas regiões destacadas em laranja (ALTO), há alta possibilidade de deflagração de eventos geo-hidrológicos, tais como enxurradas, alagamentos, deslizamentos, incluindo queda de barreiras nos taludes das estradas.

Fonte: CEMADEN

11. Boletim Rodovias

RODOVIAS FEDERAIS - atualizado às 23:50 dia 02/03/2020

No momento não há pontos de interdição nas rodovias federais que cortam o ES.

Pontos de atenção na BR 101 devido à chuva:

- km 299 (Viana), tráfego segue pelas vias centrais
- km 327 (Guarapari), tráfego segue por uma faixa sentido Vitória

Pontos de atenção na BR 262 devido à chuva:

- km 34 - cones sinalizando que a pista está cedendo.
- km 35 - lama na pista sentido Vitória, mas fluindo normalmente.

FONTE: Eco101 - https://twitter.com/_eco101

FONTE: PRF - <https://twitter.com/PRF191ES>

RODOVIAS ESTADUAIS - atualizado às 18:10hrs dia 02/03/2020

A partir do dia 02 de março(segunda-feira), serão iniciados os serviços de recuperação nas pistas do Viaduto Governador Gerson Camata, sentido Vitória-Vila Velha. Os serviços fazem parte das obras de recuperação do complexo da segunda ponte. O trabalho nas postas será executado entre 22h e 5 da manhã mantendo livre sempre uma das faixas.

ES 297

- Pontos de Alagamento na rodovia no trecho próximo a Ponte de Itabapoana – Mimoso do Sul.

ES 341

- Ponto de alagamento no KM 16- Trecho ÂNGELO Frechiani – Pancas.

ES 375

- Pontos de alagamento em bom destino, Iconha

ES 434

- Pontos de alagamento – Lajinha, Pancas (Trecho do trevo ES 341)

ES 391

- Ponto de alagamento, São Pedro – Mimoso do Sul


ES 146

- Ponto de alagamento obstruindo a rodovia no trecho: BR 101 x Alfredo Chaves
- Movimento de Massa no trecho BR 262 x Alfredo Chaves

FONTE: DER – ES - <https://der.es.gov.br/noticias>

12. Marés

PREIA-MARES E BAIXA-MARES
VITÓRIA
◀ HOJE, TERÇA-FEIRA, 3 DE MARÇO DE 2020 ▶



subindo

descendo

preia-mar
20:21

baixa-mar
2:51

Estado atual da maré
3 DE MARÇO DE 2020, 0:02

Hoje terça-feira, 3 de março de 2020, amanhecerá em **Vitória** às **5:40** e o pôr do sol será às **18:06**. No gráfico de preia-mares e baixa-mares, podemos observar que a primeira **baixa-mar** será às **2:51** e a seguinte **baixa-mar** às **15:27**. A primeira **preia-mar** será às **8:52** e a seguinte **preia-mar** às **21:59**.

Teremos **12 horas e 26 minutos** de sol. O trânsito solar é às **11:53**.

O nível da água está **descendo** neste momento. A **baixa-mar** será dentro de **2 horas e 48 minutos**.

Fonte: https://tabuademares.com/br/espírito-santo/vitoria#_tempo
Acessado em: 02/03/2020