

INFORMAÇÕES SOBRE AS CHUVAS NO ESPÍRITO SANTO

Atualizado às 11h de 11 de março de 2020.

A Coordenadoria Estadual de Proteção e Defesa Civil, órgão pertencente ao Corpo de Bombeiros Militar do Estado do Espírito Santo, registra:

1. Plano de Emprego: **ATENÇÃO**

2. Acumulados de Chuva em 24 horas

Os maiores acumulados de chuva nas últimas 24 horas registrados entre os municípios que possuem estação meteorológica do CEMADEN.

Município	Quantidade [mm]
CONCEIÇÃO DA BARRA	69.60
PEDRO CANÁRIO	41.80
SERRA	26.87
BREJETUBA	12.80
SÃO MATEUS	12.00

*Os demais municípios registraram acumulados de chuva inferiores a 06 mm.

**A tabela acima apresenta somente municípios que possuem pluviômetros automáticos do CEMADEN e que estão em funcionamento.

FONTE: CEMADEN

3. Alertas Vigentes

	Alerta	Descrição	Município	Nível	Fonte
1	1384	Risco Hidrológico	Linhares	Alto	CEMADEN

Outras informações sobre plano emprego da CEPDEC e os alertas vigentes no Estado do Espírito Santo estão disponíveis no site ALERTA!ES (www.alerta.es.gov.br).

4. Avisos Meteorológicos

AVISOS METEOROLÓGICOS			
	Avisos	Descrição	Fonte
1	NR 218/2020	AVISO DE VENTO FORTE EMITIDO ÀS 1400 HMG - TER - 10/MAR/2020 ÁREA DELTA A LESTE DE 040W E NORTE DE 24S A PARTIR DE 110000 HMG. VENTO SW/SE FORÇA 7. VÁLIDO ATÉ 121200 HMG.	MARINHA
2	3499	Aviso gerado pelo CPTEC reportando Risco(s) de Tempestade de Raios, Vendaval, Acumulado de Chuva e Chuva intensa, de nível Atenção. Para os municípios de Conceição da Barra, Montanha, Pedro Canário, Pinheiros, Ponto Belo, válido para o dia 11/03/2020.	CPTEC

5. Situação dos municípios atingidos pelas chuvas

Município	Ocorrências
Colatina	<ol style="list-style-type: none"> (08/03/2020) Ocorreu o colapso de uma residência que estava interditada no bairro São Marcos. Sem vítimas. (11/03/2020) Sem novas ocorrências até o momento. Fonte: COMPDEC.
Guarapari	<ol style="list-style-type: none"> (08/03/2020) Pontos de alagamento registrados nos bairros Ilha do Sol, no interior de São Miguel e em Cabeça Quebrada. (11/03/2020) Sem novas ocorrências até o momento Fonte: COMPDEC
João Neiva	<ol style="list-style-type: none"> (08/03/2020) Movimento de massa e queda de árvore sobre moradia na Rua Arnulfo Neves, Centro. Sem vítimas. (11/03/2020) Sem novas ocorrências até o momento. Fonte: COMPDEC
Linhares	<ol style="list-style-type: none"> (06/03/2020) O rio Doce atingiu a cota de 4,12m as 19h. (07/03/2020) Pontos do bairro Olaria permanecem inundados, foi necessário retirar 3 famílias de suas residências – 2 famílias estão desabrigadas e 1 família desalojada; (11/03/2020) Sem novas ocorrências até o momento. Fonte: COMPDEC.
Marechal Floriano	<ol style="list-style-type: none"> (08/03/2020) Registro de movimento de massa na Rua Armando Walch, próximo a uma fábrica de roupa, em Marechal Floriano. Sem vítimas. Taludes próximo com risco deslizamentos. (11/03/2020) Sem novas ocorrências até o momento Fonte: COMPDEC

<p>Nova Venécia</p>	<ol style="list-style-type: none"> (02/03/2020) Nas proximidades da fazenda Santa Rita o córrego Muniz, transbordou, inundando 4 casas e uma escola.; (02/03/2020) Três pontes foram danificadas próximo a comunidade de Água Limpa; (08/03/2020) Movimento de massa e árvore em risco próximo a uma residência. A defesa civil municipal realizou o corte da árvore. (11/03/2020) Sem novas ocorrências até o momento Fonte: COMPDEC.
<p>Venda Nova do Imigrante</p>	<ol style="list-style-type: none"> (08/03/2020) A Av. Beira Rio com algumas rachaduras. O local foi interditado. (11/03/2020) Sem novas ocorrências até o momento Fonte: COMPDEC

5. Desalojados e Desabrigados

Município	Desalojados	Desabrigados	Feridos	Desaparecidos	Óbitos	Abrigo
Águia Branca	45	6				
Alfredo Chaves	120					
Cariacica					1	
Guarapari	4					
Iconha	124	0	2			
Linhares	15	44				Ginásio do Bairro Conceição
Marechal Floriano	0	10				Pestalozzi de Marechal Floriano
Vila Velha	18	0				
TOTAL	326	60	2	0	1	

TOTAL	386
--------------	------------

6. Decretações

a. Decretos Municipais

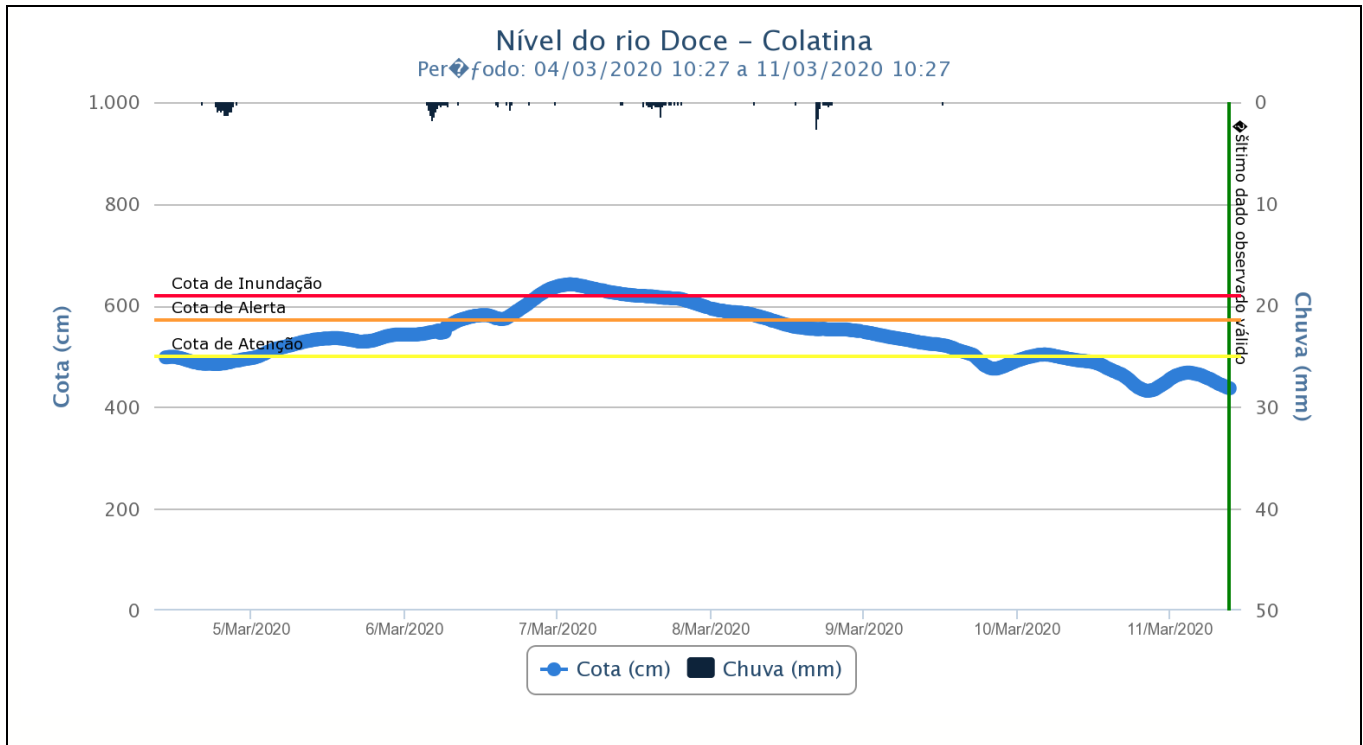
Município	Decreto	SE/ECP	Data de Publicação	Homologação Estadual	Reconhecimento Federal
Vargem Alta	4.084/2020	SE	07/01/2020	0124-S	
Cachoeiro de Itapemirim	29.191/2020	SE	27/01/2020	0298-S	
Castelo	17.133/2020	SE	29/01/2020		
São Mateus	11.208/2020	SE	31/01/2020	0296-S	477/2020
Itapemirim	15.453/2020	SE	31/01/2020		
Castelo	17.137/2020	SE	04/02/2020		
Bom Jesus do Norte	011/2020	SE	06/02/2020		
Ibatiba	020/2020	SE	07/02/2020		433/2020
João Neiva	7.228/2020	SE	12/02/2020	0297-S	433/2020
Mimoso do Sul	022/2020	SE	28/02/2020		
Iconha	3.575/2020	SE	05/03/2020		
Alfredo Chaves	1.405/2020	ECP	09/03/2020		
Viana	035/2020	SE	09/03/2020		

b. Decretos Estaduais

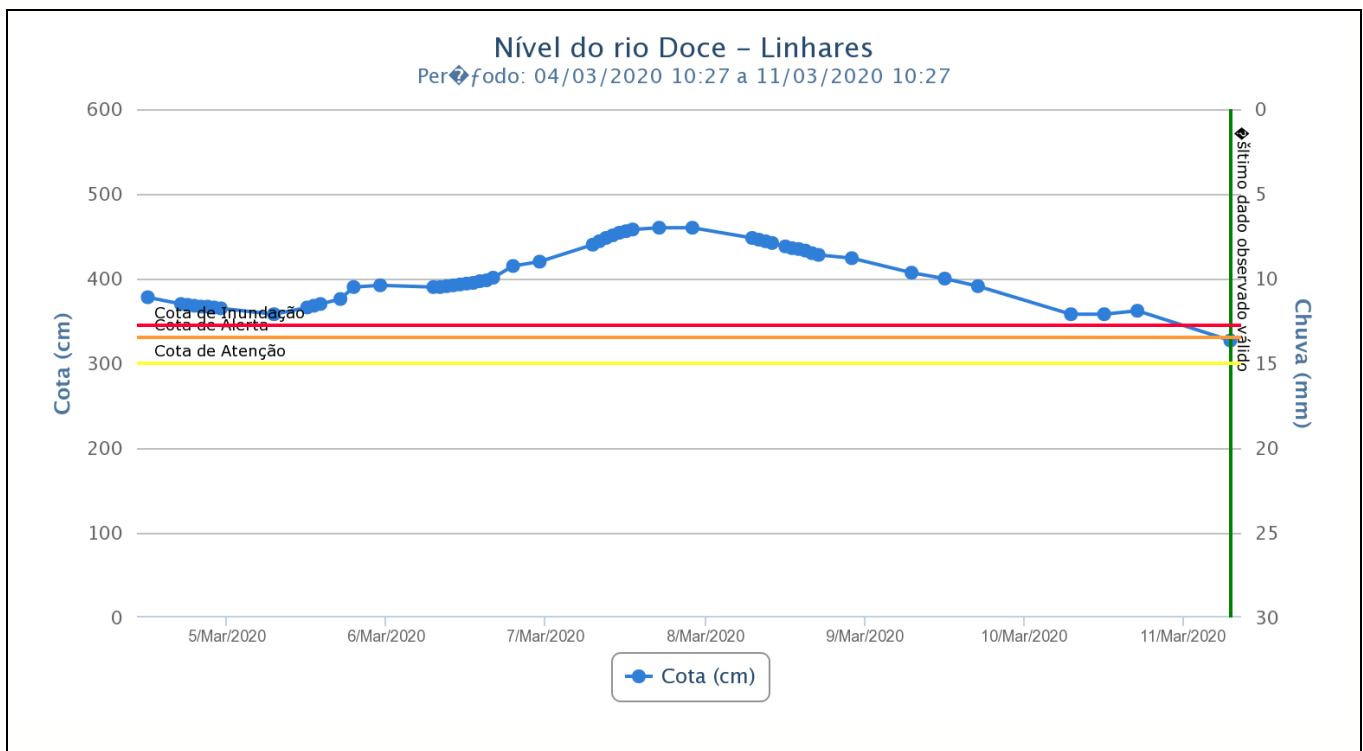
Município	Decreto	SE/ECP	Data de Publicação	Homologação Estadual	Reconhecimento Federal
Alfredo Chaves	092-S	ECP	21/01/2020	092-S	115/2020
Iconha	092-S	ECP	21/01/2020	092-S	115/2020
Rio Novo do Sul	092-S	ECP	21/01/2020	092-S	115/2020
Vargem Alta	092-S	ECP	21/01/2020	092-S	115/2020
Alegre	0132-S	SE	28/01/2020	0132-S	189/2020
Apiacá	0132-S	SE	28/01/2020	0132-S	189/2020
Bom Jesus do Norte	0132-S	SE	28/01/2020	0132-S	189/2020
Cachoeiro de Itapemirim	0132-S	SE	28/01/2020	0132-S	189/2020
Castelo	0132-S	SE	28/01/2020	0132-S	189/2020
Conceição do Castelo	0133-S	ECP	28/01/2020	0133-S	190/2020
Divino de São Lourenço	0132-S	SE	28/01/2020	0132-S	189/2020
Domingos Martins	0132-S	SE	28/01/2020	0132-S	189/2020
Dores do Rio Preto	0132-S	SE	28/01/2020	0132-S	189/2020
Guaçuí	0132-S	SE	28/01/2020	0132-S	189/2020
Ibitirama	0132-S	SE	28/01/2020	0132-S	189/2020
Irupi	0132-S	SE	28/01/2020	0132-S	189/2020
Iúna	0133-S	ECP	28/01/2020	0133-S	190/2020
Jerônimo Monteiro	0132-S	SE	28/01/2020	0132-S	189/2020
Marechal Floriano	0132-S	SE	28/01/2020	0132-S	189/2020
Mimoso do Sul	0132-S	SE	28/01/2020	0132-S	189/2020
Muniz Freire	0132-S	SE	28/01/2020	0132-S	189/2020
São José do Calçado	0132-S	SE	28/01/2020	0132-S	189/2020

7. Nível dos Rios

a. Nível do Rio Doce – Colatina

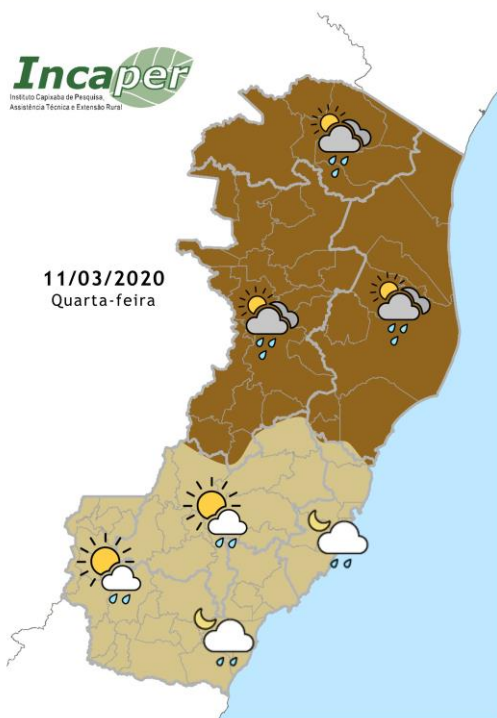


b. Nível do Rio Doce – Linhares



8. Previsão meteorológica

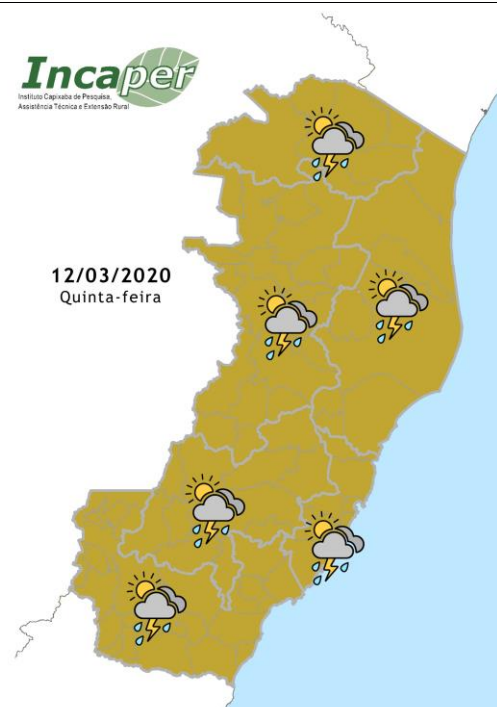
a. Previsão para o dia 11/03/2020



Durante esta quarta-feira, muitas nuvens se espalham pelo norte do estado e provocam pancadas de chuva em alguns momentos. Na metade sul, sol e chuva esparsa.

Fonte: INCAPER

b. Previsão para o dia 12/03/2020

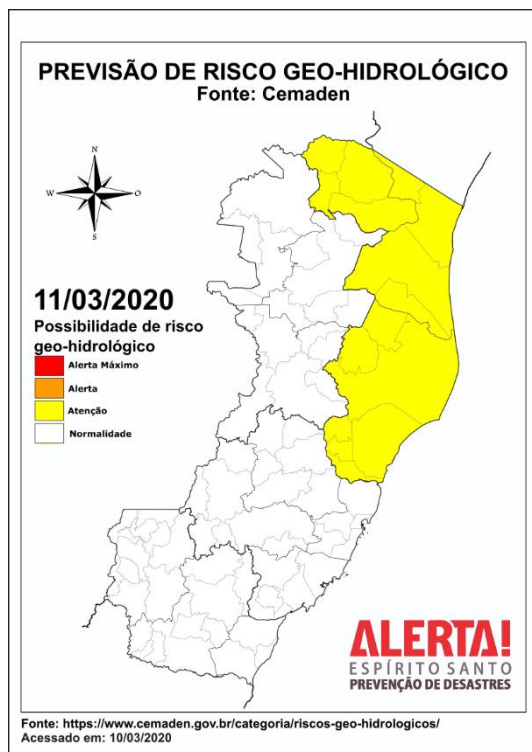


A quinta-feira deve ter variação de nebulosidade sobre o estado. Expectativa de pancadas de chuva em todas as regiões. Essa chuva tende a se concentrar durante a manhã e noite no sudeste capixaba.

Fonte: INCAPER

9. Previsão de Risco Geo-Hidrológico

a. Previsão para o dia 11/03/2020



Na mesorregião do litoral norte do Espírito Santo, considera-se **MODERADA** a possibilidade de eventos hidrológicos, devido aos elevados acumulados registrados nos últimos dias e à previsão de pancadas de chuva, principalmente a partir da tarde. Destaca-se que, na bacia hidrográfica do Rio Doce, ainda há elevação do nível do rio devido à propagação da onda de cheia na parte baixa da bacia.

Fonte: CEMADEN

b. Previsão para o dia 12/03/2020

Sem imagem

Até o momento não há previsão geo-hidrológica para o dia 12/03/2020.

Fonte: CEMADEN

10. Boletim Rodovias

RODOVIAS FEDERAIS - atualizado às 11:00hrs do dia 11/03/2020

BR 101 – Desvio de tráfego no km 297-Viana (Obras do DNIT, veículos seguem pelas pistas provisórias, ao lado do traçado original).

FONTE: Eco101 - https://twitter.com/_eco101

FONTE: PRF - <https://twitter.com/PRF191ES>

RODOVIAS ESTADUAIS - atualizado às 11:00hrs do dia 11/03/2020

A partir do dia 02 de março(segunda-feira), serão iniciados os serviços de recuperação nas pistas do Viaduto Governador Gerson Camata, sentido Vitória-Vila Velha. Os serviços fazem parte das obras de recuperação do complexo da segunda ponte. O trabalho nas pistas será executado entre 22h e 5 da manhã mantendo livre sempre uma das faixas.

ES 166 (Venda Nova – Castelo)

- O trânsito no Km 30 na rodovia Castelo – Venda Nova do Imigrante (ES 166) está liberado em meia pista.

FONTE: DER – ES - <https://der.es.gov.br/noticias>

11. Marés



PREIA-MARES E BAIXA-MARES VITÓRIA

HOJE, QUARTA-FEIRA, 11 DE MARÇO DE 2020 ▶



Estado atual da maré
11 DE MARÇO DE 2020, 10:26

Hoje quarta-feira, 11 de março de 2020, amanheceu em **Vitória** às **5:43** e o pôr do sol será às **17:59**. No gráfico de preia-mares e baixa-mares, podemos observar que a primeira **preia-mar** foi às **4:10** e a seguinte **preia-mar** será às **16:33**. A primeira **baixa-mar** foi às **10:26** e a seguinte **baixa-mar** será às **22:54**.

Teremos **12 horas e 16 minutos** de sol. O trânsito solar é às **11:51**.

Estado atual: baixa-mar

Fonte: https://tabuademares.com/br/espírito-santo/vitoria#_tempo

Acessado em: 11/03/2020