

# INFORMAÇÕES SOBRE AS CHUVAS NO ESPÍRITO SANTO

Atualizado às 11h de 09 de março de 2020.

A Coordenadoria Estadual de Proteção e Defesa Civil, órgão pertencente ao Corpo de Bombeiros Militar do Estado do Espírito Santo, registra:

## 1. Plano de Emprego: **ATENÇÃO**

## 2. Acumulados de Chuva em 24 horas

Os maiores acumulados de chuva nas últimas 24 horas registrados entre os municípios que possuem estação meteorológica do CEMADEN.

| Município            | Quantidade [mm] |
|----------------------|-----------------|
| ALFREDO CHAVES       | 27.40           |
| CONCEIÇÃO DO CASTELO | 14.00           |
| SÃO ROQUE DO CANAÃ   | 12.81           |
| COLATINA             | 11.00           |

\*Os demais municípios registraram acumulados de chuva inferiores a 10 mm.

\*\*A tabela acima apresenta somente municípios que possuem pluviômetros automáticos do CEMADEN e que estão em funcionamento.

FONTE: CEMADEN

## 3. Alertas Vigentes

|   | Alerta | Descrição         | Município    | Nível    | Fonte   |
|---|--------|-------------------|--------------|----------|---------|
| 1 | 1384   | Risco Hidrológico | Linhares     | Alto     | CEMADEN |
| 2 | 1421   | Risco Hidrológico | Baixo Guandu | Alto     | CEMADEN |
| 4 | 1409   | Risco Hidrológico | Colatina     | Moderado | CEMADEN |

Outras informações sobre plano emprego da CEPDEC e os alertas vigentes no Estado do Espírito Santo estão disponíveis no site ALERTA!ES ([www.alerta.es.gov.br](http://www.alerta.es.gov.br)).

#### 4. Avisos Meteorológicos

| AVISOS METEOROLÓGICOS |        |   |       |
|-----------------------|--------|---|-------|
|                       | Avisos | Descrição   | Fonte |
| 1                     | 3496   | Aviso gerado pelo CPTEC reportando Risco de tempestade de raios, chuva intensa e vendaval, de nível Atenção para os municípios de Água Doce do Norte, Alto Rio Novo, Ibatiba, Irupi e Mantenópolis. Válido para o dia 09/03/2020. | CPTEC |

#### 5. Situação dos municípios atingidos pelas chuvas

| Município             | Ocorrências  |
|-----------------------|--|
| <b>Alfredo Chaves</b> | <ol style="list-style-type: none"> <li>(03/03/2020) ES 146 que liga Alfredo Chaves a Matilde com muitos pontos de deslizamento, requer atenção dos motoristas;</li> <li>(09/03/2020) Sem novas ocorrências até o momento.<br/>Fonte: REPDEC e COMPDEC.</li> </ol>  |
| <b>Anchieta</b>       | <ol style="list-style-type: none"> <li>(02/03/2020) O rompimento do Dique de Limeira (Rio Benevente) provocou inundação em várias residências (sem números de desabrigados/desalojados); Avaliação estrutural da ponte dois irmãos.</li> <li>(02/03/2020) Movimento de Massa no bairro Jabaquara;</li> <li>(02/03/2020) Risco de rolamento de bloco rochoso no distrito de Alto Joeba;</li> <li>(02/03/2020) Movimento de Massa em Serra das Garça e no distrito de Jabaquara, estrada obstruída;</li> <li>(09/03/2020) Sem novas ocorrências até o momento.<br/>Fonte: REPDEC.</li> </ol> |
| <b>Apiacá</b>         | <ol style="list-style-type: none"> <li>(02/03/2020) Movimento de massa próximo a uma residência no distrito de bonsucesso, uma família ficou desalojada;</li> <li>(05/03/2020) Houve queda de árvores e deslizamentos de barreiras na zona rural do município, o nível do Rio Itabapoana subiu durante a noite e está 3,30 metros acima do nível normal;</li> <li>(09/03/2020) Sem novas ocorrências até o momento.<br/>Fonte: COMPDEC.</li> </ol>   |
| <b>Cariacica</b>      | <ol style="list-style-type: none"> <li>(02/03/2020) Desmoronamento de residência, sem vítima, no bairro Vila Independência;</li> </ol>   |

|                  |  |
|------------------|--|
|                  | <ol style="list-style-type: none"> <li>2. (03/03/2020) Encontrado um corpo boiando na região de Sertão Velha, em Duas Bocas. Gustavo Mendes de 50 anos foi tentar resgatar um amigo e teve o carro levado pela correnteza;</li> <li>3. (09/03/2020) Sem novas ocorrências até o momento.<br/>Fonte: COMPDEC.</li> </ol>  |
| <b>Castelo</b>   | <ol style="list-style-type: none"> <li>1. (03/03/2020) Queda de barreira com rolamento de blocos na Rodovia Pedro Cola; DER está atuando para liberação da pista.</li> <li>2. (09/03/2020) Sem novas ocorrências até o momento.<br/>Fonte: COMPDEC.</li> </ol>   |
| <b>Colatina</b>  | <ol style="list-style-type: none"> <li>1. (08/03/2020) Ocorreu o colapso de uma residência que estava interditada no bairro São Marcos. Sem vítimas.</li> <li>2. (09/03/2020) Sem novas ocorrências até o momento.<br/>Fonte: COMPDEC.</li> </ol>  |
| <b>Guarapari</b> | <ol style="list-style-type: none"> <li>1. (08/03/2020) Pontos de alagamento registrados nos bairros Ilha do Sol, no interior de São Miguel e em Cabeça Quebrada.</li> <li>2. (09/03/2020) Sem novas ocorrências até o momento<br/>Fonte: COMPDEC</li> </ol>  |
| <b>Iconha</b>    | <ol style="list-style-type: none"> <li>1. (01/03/2020) Queda de barreira nas localidades de Campinho, Pedra Lisa e Santo Antônio, equipes trabalhando no local. Ponte de Campinho cedeu parcialmente e está interditada. Comunidade de Bom Destino, Ilha de Santo Inácio casas alagadas;</li> <li>2. (02/03/2020) Movimento de massa no Bairro Pedra D'água deixando o local sem acesso (sem vítima);</li> <li>3. (02/03/2020) Rolamento de bloco rochoso no Bairro Palmital, obstruindo o acesso;</li> <li>4. (02/03/2020) Movimento de massa impediu o trânsito e acesso aos bairros Santo Antônio, Nova Esperança e Cirego Cecília;</li> <li>5. (02/03/2020) No bairro Crubixá, parte de uma residência foi colapsou devido a enxurrada. Um casal foi resgatado pelos moradores com ferimentos leves. O casal foi para encaminhado para o hospital e recebeu alta. (COMPDEC);</li> <li>6. (02/03/2020) Em Bom Destino o Rio Iconha invadiu a rodovia provocando deslocamento de parte do asfalto. A secretaria de obras está trabalhando para liberação da pista. (COMPDEC);</li> <li>7. (02/03/2020) A ponte Arlindo Justo, em Bom Destino apresenta sinais de instabilidade na estrutura. Análise da estrutura será realizada pela defesa civil municipal juntamente com engenheiros da prefeitura. (COMPDEC);</li> </ol> |

|                                |  |
|--------------------------------|--|
|                                | <p>8. (09/03/2020) Sem novas ocorrências até o momento.<br/>Fonte: REPDEC/ COMPDEC.</p>  |
| <b>João Neiva</b>              | <p>1. (08/03/2020) Movimento de massa e queda de árvore sobre moradia na Rua Arnulfo Neves, Centro. Sem vítimas.<br/>2. (09/03/2020) Sem novas ocorrências até o momento.<br/>Fonte: COMPDEC</p>   |
| <b>Linhares</b>                | <p>1. (06/03/2020) O rio Doce atingiu a cota de 4,12m as 19h.<br/>2. (07/03/2020) Pontos do bairro Olaria permanecem inundados, foi necessário retirar 3 famílias de suas residências – 2 famílias estão desabrigadas e 1 família desalojada;<br/>3. (09/03/2020) Sem novas ocorrências até o momento.<br/>Fonte: COMPDEC.</p>   |
| <b>Marechal Floriano</b>       | <p>1. (08/03/2020) Registro de movimento de massa na Rua Armando Walch, próximo a uma fábrica de roupa, em Marechal Floriano. Sem vítimas. Taludes próximo com risco deslizamentos.<br/>2. (09/03/2020) Sem novas ocorrências até o momento<br/>Fonte: COMPDEC</p>   |
| <b>Nova Venécia</b>            | <p>1. (02/03/2020) Nas proximidades da fazenda Santa Rita o córrego Muniz, transbordou, inundando 4 casas e uma escola.;<br/>2. (02/03/2020) Três pontes foram danificas próximo a comunidade de Água Limpa;<br/>3. (08/03/2020) Movimento de massa e árvore em risco próximo a uma residência. A defesa civil municipal realizou o corte da árvore.<br/>4. (09/03/2020) Sem novas ocorrências até o momento<br/>Fonte: COMPDEC.</p> |
| <b>São Domingos do Norte</b>   | <p>1. (04/03/2020) Duas famílias que estavam desalojadas já foram encaminhadas para aluguel social;<br/>2. (04/03/2020) Queda de muro sobre residência no Bairro da Caixa D'água – uma família desabrigada;<br/>3. (09/03/2020) Sem novas ocorrências até o momento.<br/>Fonte: COMPDEC.</p>   |
| <b>Venda Nova do Imigrante</b> | <p>1. (08/03/2020) A Av. Beira Rio com algumas rachaduras. O local foi interditado.<br/>2. (09/03/2020) Sem novas ocorrências até o momento<br/>Fonte: COMPDEC</p>   |
| <b>Vila Velha</b>              | <p>1. (02/03/2020) No bairro Vila Garrido a laje de uma residência cedeu. O local foi interditado – Uma família desalojada;<br/>2. (09/03/2020) Sem novas ocorrências até o momento.<br/>Fonte: COMPDEC.</p>   |

## 6. Desalojados e Desabrigados

| Município             | Desalojados | Desabrigados | Feridos  | Desaparecidos | Óbitos   | Abrigo                          |
|-----------------------|-------------|--------------|----------|---------------|----------|---------------------------------|
| Águia Branca          | 45          | 6            |          |               |          |                                 |
| Alfredo Chaves        | **          |              |          |               |          |                                 |
| Cariacica             |             |              |          |               | 1        |                                 |
| Guarapari             | 4**         |              |          |               |          |                                 |
| Iconha                | 124         |              | 2        |               |          |                                 |
| Linhares              | 15          | 44           |          |               |          | Ginásio do Bairro Conceição     |
| Marechal Floriano     | 110         | 30           |          |               |          | Pestalozzi de Marechal Floriano |
| São Domingos do Norte | 0           | 4            |          |               |          |                                 |
| Vila Velha            | 18          |              |          |               |          |                                 |
| <b>TOTAL</b>          | <b>316</b>  | <b>84</b>    | <b>2</b> | <b>0</b>      | <b>1</b> |                                 |

|              |            |
|--------------|------------|
| <b>TOTAL</b> | <b>400</b> |
|--------------|------------|

\*\*Aguardando atualização

## 7. Decretações

### a. Decretos Municipais

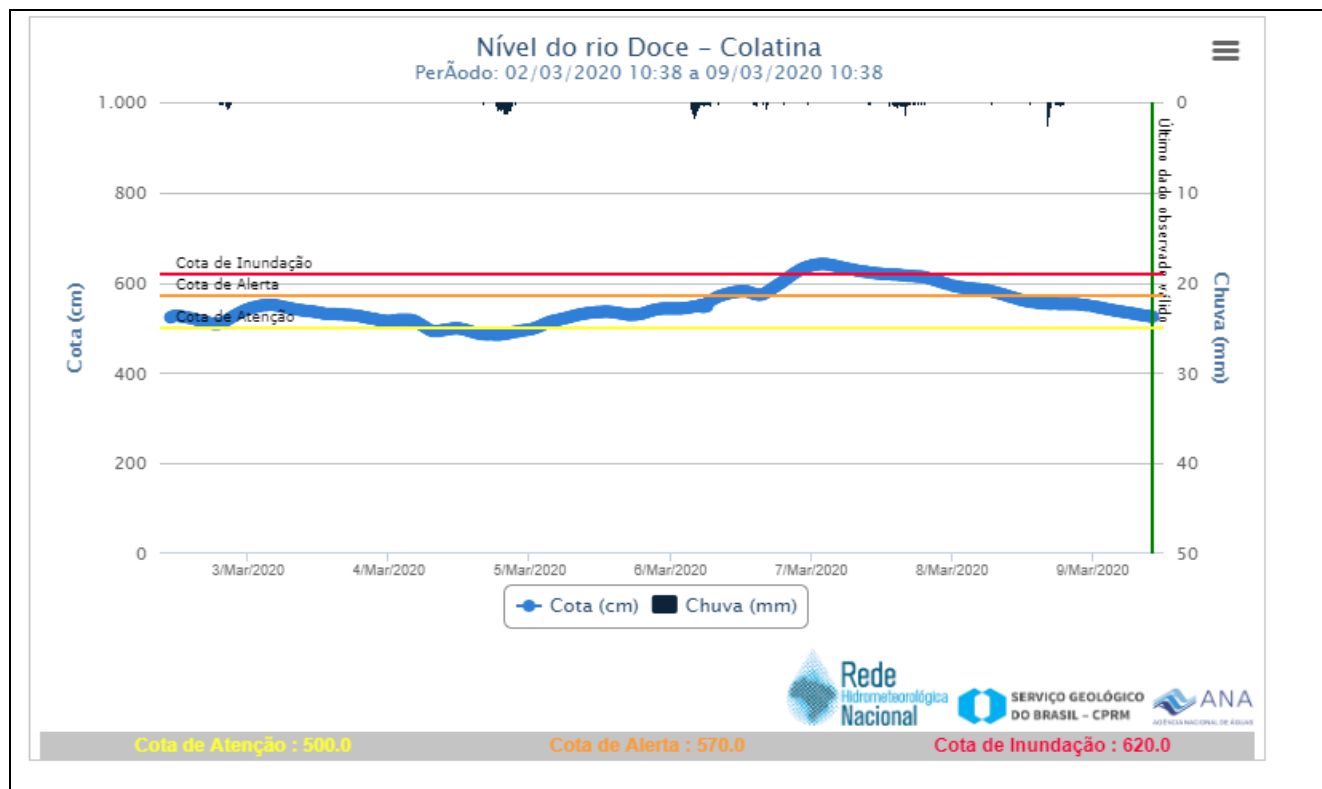
| Município          | Decreto     | SE/ECP | Data de Publicação | Homologação Estadual | Reconhecimento Federal |
|--------------------|-------------|--------|--------------------|----------------------|------------------------|
| Vargem Alta        | 4084/2020   | SE     | 07/01/2020         | 124-S                |                        |
| Castelo            | 17.133/2020 | SE     | 29/01/2020         |                      |                        |
| São Mateus         | 11.208/2020 | SE     | 31/01/2020         |                      |                        |
| Itapemirim         | 15.453/2020 | SE     | 31/01/2020         |                      |                        |
| Castelo            | 17.137/2020 | SE     | 04/02/2020         |                      |                        |
| Bom Jesus do Norte | 011/2020    | SE     | 06/02/2020         |                      |                        |
| Ibatiba            | 020/2020    | SE     | 07/02/2020         |                      | 433/2020               |
| João Neiva         | 7.228/2020  | SE     | 12/02/2020         |                      | 433/2020               |
| Iconha             | 3.575/2020  | SE     | 05/03/2020         |                      |                        |

### Decretos Estaduais

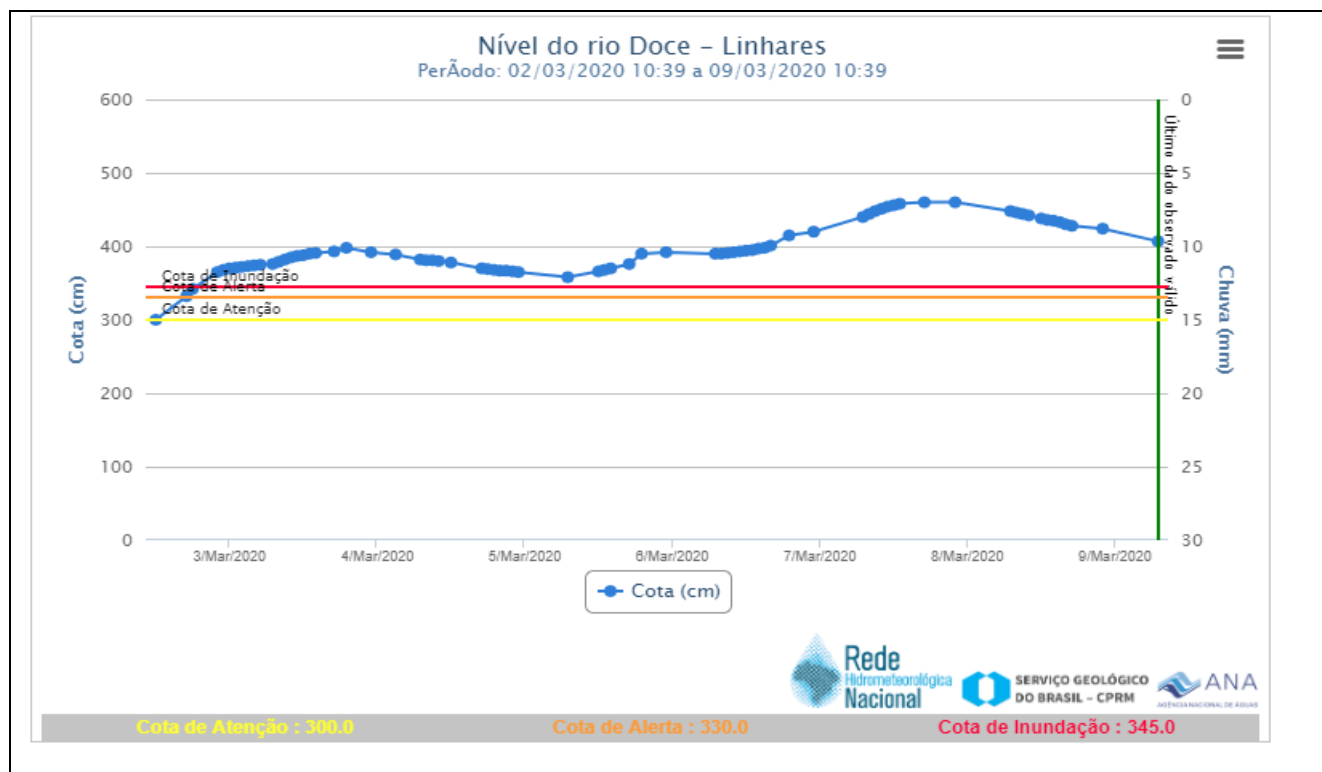
| Município               | Decreto | SE/ECP | Data de Publicação | Homologação Estadual | Reconhecimento Federal |
|-------------------------|---------|--------|--------------------|----------------------|------------------------|
| Alfredo Chaves          | 092-S   | ECP    | 21/01/2020         | 092-S                | 115/2020               |
| Iconha                  | 092-S   | ECP    | 21/01/2020         | 092-S                | 115/2020               |
| Rio Novo do Sul         | 092-S   | ECP    | 21/01/2020         | 092-S                | 115/2020               |
| Vargem Alta             | 092-S   | ECP    | 21/01/2020         | 092-S                | 115/2020               |
| Alegre                  | 0132-S  | SE     | 28/01/2020         | 0132-S               | 189/2020               |
| Apiacá                  | 0132-S  | SE     | 28/01/2020         | 0132-S               | 189/2020               |
| Bom Jesus do Norte      | 0132-S  | SE     | 28/01/2020         | 0132-S               | 189/2020               |
| Cachoeiro de Itapemirim | 0132-S  | SE     | 28/01/2020         | 0132-S               | 189/2020               |
| Castelo                 | 0132-S  | SE     | 28/01/2020         | 0132-S               | 189/2020               |
| Conceição do Castelo    | 0133-S  | ECP    | 28/01/2020         | 0133-S               | 190/2020               |
| Divino de São Lourenço  | 0132-S  | SE     | 28/01/2020         | 0132-S               | 189/2020               |
| Domingos Martins        | 0132-S  | SE     | 28/01/2020         | 0132-S               | 189/2020               |
| Dores do Rio Preto      | 0132-S  | SE     | 28/01/2020         | 0132-S               | 189/2020               |
| Guaçuí                  | 0132-S  | SE     | 28/01/2020         | 0132-S               | 189/2020               |
| Ibitirama               | 0132-S  | SE     | 28/01/2020         | 0132-S               | 189/2020               |
| Irupi                   | 0132-S  | SE     | 28/01/2020         | 0132-S               | 189/2020               |
| Íluna                   | 0133-S  | ECP    | 28/01/2020         | 0133-S               | 190/2020               |
| Jerônimo Monteiro       | 0132-S  | SE     | 28/01/2020         | 0132-S               | 189/2020               |
| Marechal Floriano       | 0132-S  | SE     | 28/01/2020         | 0132-S               | 189/2020               |
| Mimoso do Sul           | 0132-S  | SE     | 28/01/2020         | 0132-S               | 189/2020               |
| Muniz Freire            | 0132-S  | SE     | 28/01/2020         | 0132-S               | 189/2020               |
| São José do Calçado     | 0132-S  | SE     | 28/01/2020         | 0132-S               | 189/2020               |

## 8. Nível dos Rios

### a. Nível do Rio Doce – Colatina



### b. Nível do Rio Doce – Linhares



## 9. Previsão meteorológica

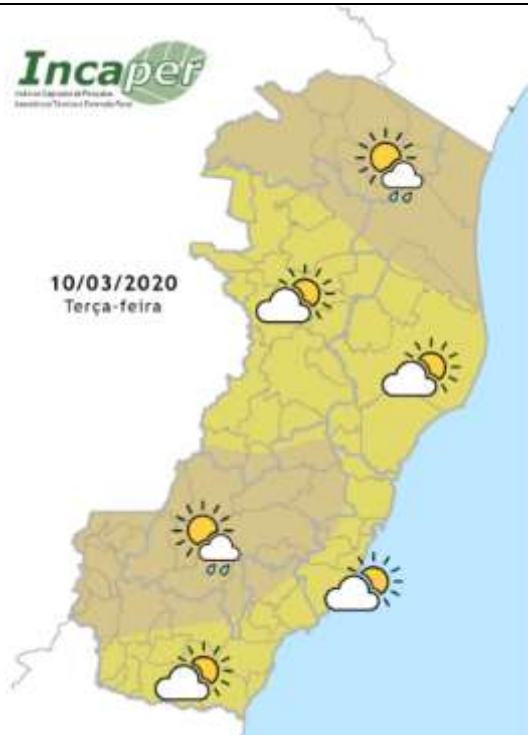
### a. Previsão para o dia 09/03/2020



Esta segunda-feira tem aberturas de sol no estado. No norte, a chuva acontece a qualquer hora. No sudoeste, chuva rápida da tarde para a noite. No sudeste, possibilidade de chuva à noite.

Fonte: INCAPER

### b. Previsão para o dia 10/03/2020



A terça-feira tem variação de nuvens em todo o Espírito Santo. Chuvas rápidas do extremo norte à Região Nordeste e também nas montanhas capixabas.

Fonte: INCAPER



## 10. Previsão de Risco Geo-Hidrológico

### a. Previsão para o dia 09/03/2020



Na segunda-feira (09/03/2020), considera-se ALTA a possibilidade de eventos hidrológicos no centro-norte do Espírito Santo, devido aos elevados acumulados registrados nos últimos dias e à previsão pancadas de chuva ao longo do dia. Destaca-se que na bacia hidrográfica do Rio Doce observa-se a elevação do nível dos rios e a propagação da onda de cheia em função dos acumulados observados nos últimos dias.

Fonte: CEMADEN

### b. Previsão para o dia 10/03/2020



Na terça-feira (10/03/2020), os níveis de risco se mantêm semelhantes aos do dia anterior devido à previsão de continuidade de chuva na maioria das regiões. A diferença se dá apenas nas Regiões Metropolitanas de Vitória (ES), onde a possibilidade de eventos geo-hidrológicos passa a ser BAIXA por conta de previsão indicar baixa possibilidade de chuva com acumulados significativos.

Fonte: CEMADEN

## 11. Boletim Rodovias

### RODOVIAS FEDERAIS - atualizado às 11:00hrs do dia 09/03/2020

BR 101 – Desvio de tráfego no km 297-Viana(Obras do DNIT, veículos seguem pelas pistas provisórias, ao lado do traçado original).

BR 101 – Obra com pare e siga no km410, Itapemirim.

**FONTE:** Eco101 - [https://twitter.com/\\_eco101](https://twitter.com/_eco101)

**FONTE:** PRF - <https://twitter.com/PRF191ES>

### RODOVIAS ESTADUAIS - atualizado às 11:00hrs do dia 09/03/2020

A partir do dia 02 de março(segunda-feira), serão iniciados os serviços de recuperação nas pistas do Viaduto Governador Gerson Camata, sentido Vitória-Vila Velha. Os serviços fazem parte das obras de recuperação do complexo da segunda ponte. O trabalho nas postas será executado entre 22h e 5 da manhã mantendo livre sempre uma das faixas.

**ES 166** (Venda Nova – Castelo)

- O trânsito no Km 30 na rodovia Castelo – Venda Nova do Imigrante (ES 166) está liberado em meia pista.

**FONTE:** DER – ES - <https://der.es.gov.br/noticias>

## 12. Marés

PREIA-MARES E BAIXA-MARES  
**VITÓRIA**

◀ HOJE, SEGUNDA-FEIRA, 9 DE MARÇO DE 2020 ▶

**preia-mar**  
15:06

**baixa-mar**  
9:02

subindo      descendo

Hoje segunda-feira, 9 de março de 2020, amanheceu em **Vitória** às **5:42** e o pôr do sol será às **18:01**. No gráfico de preia-mares e baixa-mares, podemos observar que a primeira **preia-mar** foi às **2:46** e a seguinte **preia-mar** será às **15:06**. A primeira **baixa-mar** foi às **9:02** e a seguinte **baixa-mar** será às **21:27**.

Teremos **12 horas e 19 minutos** de sol. O trânsito solar é às **11:51**.

*O nível da água está **subindo** neste momento. A **preia-mar** será dentro de **4 horas e 33 minutos**.*

**Estado atual da maré**  
9 DE MARÇO DE 2020, 10:32

**Fonte:** [https://tabuademares.com/br/espírito-santo/vitoria#\\_tempo](https://tabuademares.com/br/espírito-santo/vitoria#_tempo)

**Acessado em:** 09/03/2020