

INFORMAÇÕES SOBRE AS CHUVAS NO ESPÍRITO SANTO

Atualizado às 11h de 08 de março de 2020.

A Coordenadoria Estadual de Proteção e Defesa Civil, órgão pertencente ao Corpo de Bombeiros Militar do Estado do Espírito Santo, registra:

1. Plano de Emprego: **ATENÇÃO**

2. Acumulados de Chuva em 24 horas

Os maiores acumulados de chuva nas últimas 24 horas registrados entre os municípios que possuem estação meteorológica do CEMADEN.

Município	Quantidade [mm]
BOA ESPERANÇA	33
SÃO MATEUS	25
BARRA DE SÃO FRANCISCO	24.03
ÁGUA DOCE DO NORTE	23.4
NOVA VENÉCIA	21.67
FUNDÃO	20
MANTENÓPOLIS	18.74
VILA PAVÃO	16.8
MUCURICI	16.2
CONCEIÇÃO DA BARRA	15
PONTO BELO	11.4
SANTA MARIA DE JETIBÁ	11.26
PANCAS	10.94
MARILÂNDIA	10.8
ARACRUZ	10.69
PEDRO CANÁRIO	10.6
SERRA	10.24
AFONSO CLÁUDIO	10.2

*Os demais municípios registraram acumulados de chuva inferiores a 10 mm.

**A tabela acima apresenta somente municípios que possuem pluviômetros automáticos do CEMADEN e que estão em funcionamento.

FONTE: CEMADEN

3. Alertas Vigentes

	Alerta	Descrição	Município	Nível	Fonte
1	1384	Risco Hidrológico	Linhares	Alto	CEMADEN
2	1421	Risco Hidrológico	Baixo Guandu	Alto	CEMADEN
3	1340	Risco de Movimento de Massa	Marilândia	Moderado	CEMADEN
4	1409	Risco Hidrológico	Colatina	Moderado	CEMADEN

Outras informações sobre plano emprego da CEPDEC e os alertas vigentes no Estado do Espírito Santo estão disponíveis no site ALERTA!ES (www.alerta.es.gov.br).

4. Avisos Meteorológicos

AVISOS METEOROLÓGICOS			
	Avisos	Descrição	Fonte
1	-	Aviso gerado pelo INMET reportando Risco(s) de Chuva intensa, de nível Perigo potencial. Início: 07/03/2020 12:08 Fim: 08/03/2020 13:00 Para todo o Estado.	INMET
2	3496	Aviso gerado pelo CPTEC reportando Risco de tempestade de raios, chuva intensa e vendaval, de nível Atenção para os municípios de Água Doce do Norte, Alto Rio Novo, Ibatiba, Irupi e Mantenópolis. Válido para o dia 09/03/2020.	CPTEC

5. Situação dos municípios atingidos pelas chuvas

Município	Ocorrências
<p>Alfredo Chaves</p>	<ol style="list-style-type: none"> 1. (02/03/2020) Movimento de massa nos Bairros Matilde, Rio Veado, Ibitirui, Estrada que liga Alfredo Chaves X Sagrada Família; 2. (02/03/2020) Bairros atingidos pelas chuvas Cachoeira Alta, Santa Therezinha, Imigrantes, Matilde, Siribeira, Ouro Branco, Sagrada Família, Ibitirui, Ipanema, Boa Vista, Recreio, São João, São Vicente, São Joaquim, Piemonte, Ipeaçu, Santa Luzia do Ipê, Vila Nova de Maravilha, São Brás, Alto Maravilha, Três Cruzes, Quarto Território, Santa Luzia e São Gabriel; 3. (03/03/2020) ES 146 que liga Alfredo Chaves a Matilde com muitos pontos de deslizamento, requer atenção dos motoristas; 4. (08/03/2020) Sem novas ocorrências até o momento. Fonte: REPDEC e COMPDEC.
<p>Anchieta</p>	<ol style="list-style-type: none"> 1. (02/03/2020) Queda de árvores nos bairros: Praia do Coqueiro, Morro da Igreja Jabaquara, Jaqueira/Dias Barras, Jacaré (Santa Luzia de Monteiro), Benevente, Praia de Guanabara, Inhaúma, Comunidade Itaperúna, Rod do Sol (próximo a 2 Cia), Reta do Subaia (Iriri), BR 101 próximo trevo Alfredo Chaves. (Sendo atendidas pela equipe de corte de árvore da Prefeitura); 2. (02/03/2020) Avaliação estrutural da ponte dois irmãos e do dique Limeira; 3. (02/03/2020) O rompimento do Dique de Limeira (Rio Benevente) provocou inundação em várias residências (sem números de desabrigados/desalojados); 4. (02/03/2020) Movimento de Massa no bairro Jabaquara; 5. (02/03/2020) Risco de rolamento de bloco rochoso no distrito de Alto Joeba; 6. (02/03/2020) Movimento de Massa em Serra das Garça e no distrito de Jabaquara, estrada obstruída; 7. (08/03/2020) Sem novas ocorrências até o momento. Fonte: REPDEC.
<p>Apiacá</p>	<ol style="list-style-type: none"> 1. (02/03/2020) Movimento de massa próximo a uma residência no distrito de bonsucesso, uma família ficou desalojada; 2. (05/03/2020) Houve queda de árvores e deslizamentos de barreiras na zona rural do município, o nível do Rio Itabapoana subiu durante a noite e está 3,30 metros acima do nível normal; 3. (08/03/2020) Sem novas ocorrências até o momento. Fonte: COMPDEC.

<p>Cariacica</p>	<ol style="list-style-type: none"> 1. (01/03/2020) Ruas e avenidas ficaram alagadas, a água invadiu residências e pontos comerciais; 2. (02/03/2020) Árvore em risco de queda no bairro Nova Brasília; 3. (02/03/2020) Desmoronamento de residência, sem vítima, no bairro Vila Independência; 4. (03/03/2020) Encontrado um corpo boiando na região de Sertão Velha, em Duas Bocas. Gustavo Mendes de 50 anos foi tentar resgatar um amigo e teve o carro levado pela correnteza; 5. (08/03/2020) Sem novas ocorrências até o momento. Fonte: COMPDEC.
<p>Castelo</p>	<ol style="list-style-type: none"> 1. (03/03/2020) Queda de barreira com rolamento de blocos na Rodovia Pedro Cola; 2. (06/03/2020) DER está atuando para liberação da pista. 3. (08/03/2020) Sem novas ocorrências até o momento. Fonte: COMPDEC.
<p>Guarapari</p>	<ol style="list-style-type: none"> 1. (08/03/2020) Pontos de alagamento registrados nos bairros Ilha do Sol, no interior de São Miguel e em Cabeça Quebrada. Fonte: COMPDEC
<p>Iconha</p>	<ol style="list-style-type: none"> 1. (01/03/2020) Queda de barreira nas localidades de Campinho, Pedra Lisa e Santo Antônio, equipes trabalhando no local. Ponte de Campinho cedeu parcialmente e está interditada. Comunidade de Bom Destino, Ilha de Santo Inácio casas alagadas; 2. (02/03/2020) Pontos de alagamento Bairros Centro, Santo Antônio, Crubixá, Palmital, Nova Esperança, Bom destino, Ilha do Côco (sem acesso a BR), Duas Barras (ponte foi levada, deixando o bairro sem acesso); O nível do Rio atingiu a cota 5 m; 3. (02/03/2020) Movimento de massa no Bairro Pedra D'água deixando o local sem acesso (sem vítima); 4. (02/03/2020) Rolamento de bloco rochoso no Bairro Palmital, obstruindo o acesso; 5. (02/03/2020) Movimento de massa impediu o trânsito e acesso aos bairros Santo Antônio, Nova Esperança e Cirego Cecília; 6. (02/03/2020) No bairro Crubixá, parte de uma residência foi colapsou devido a enxurrada. Um casal foi resgatado pelos moradores com ferimentos leves. O casal foi para encaminhado para o hospital e recebeu alta. (COMPDEC); 7. (02/03/2020) Em Bom Destino o Rio Iconha invadiu a rodovia provocando deslocamento de parte do asfalto. A secretaria de obras está trabalhando para liberação da pista. (COMPDEC);

	<p>8. (02/03/2020) A ponte Arlindo Justo, em Bom Destino apresenta sinais de instabilidade na estrutura. Análise da estrutura será realizada pela defesa civil municipal juntamente com engenheiros da prefeitura. (COMPDEC);</p> <p>9. (08/03/2020) Sem novas ocorrências até o momento. Fonte: REPDEC/ COMPDEC.</p>
Linhares	<p>1. (03/03/2020) A elevação da cota do rio provocou inundação em alguns pontos do bairro Olaria – 2 Famílias desalojadas.</p> <p>2. (06/03/2020) O rio Doce atingiu a cota de 4,12m as 19h.</p> <p>3. (07/03/2020) Pontos do bairro Olaria permanecem inundados, foi necessário retirar 3 famílias de suas residências – 2 famílias estão desabrigadas e 1 família desalojada;</p> <p>4. (08/03/2020) Sem novas ocorrências até o momento. Fonte: COMPDEC.</p>
Nova Venécia	<p>1. (02/03/2020) Na noite do dia 01/03/2020 devido a forte chuva, foram registrados pontos de alagamento comunidade de Água Limpa, aproximadamente 60 casas foram atingidas. A água escoou durante a madrugada do dia 02/03. Os moradores retornaram para casa.;</p> <p>2. (02/03/2020) Nas proximidades da fazenda Santa Rita o córrego Muniz, transbordou, inundando 4 casas e uma escola.;</p> <p>3. (02/03/2020) Três pontes foram danificadas próximo a comunidade de Água Limpa;</p> <p>4. (08/03/2020) Sem novas ocorrências até o momento. Fonte: COMPDEC.</p>
São Domingos do Norte	<p>1. (04/03/2020) Duas famílias que estavam desalojadas já foram encaminhadas para aluguel social;</p> <p>2. (04/03/2020) Queda de muro sobre residência no Bairro da Caixa D'água – uma família desabrigada;</p> <p>3. (08/03/2020) Sem novas ocorrências até o momento. Fonte: COMPDEC.</p>
Venda Nova do Imigrante	<p>1. (08/03/2020) A Av. Beira Rio com algumas rachaduras. O local foi interditado. Fonte: COMPDEC</p>
Vila Velha	<p>1. (01/03/2020) Diversos pontos de alagamento e inundação;</p> <p>2. (02/03/2020) No bairro Vila Garrido a laje de uma residência cedeu. O local foi interditado – Uma família desalojada;</p> <p>3. (08/03/2020) Sem novas ocorrências até o momento. Fonte: COMPDEC.</p>

6. Desalojados e Desabrigados

Município	Desalojados	Desabrigados	Feridos	Desaparecidos	Óbitos	Abrigo
Águia Branca	45	6				
Alfredo Chaves	**					
Apiacá	20					
Cariacica					1	
Guarapari	4					
Iconha	124		2			
Linhares	15	44				Ginásio do Bairro Conceição
Marechal Floriano	110	30				Pestalozzi de Marechal Floriano
São Domingos do Norte	0	4				
Vila Velha	34	48				Umei Helida Figueiredo Milagres
TOTAL	352	132	2	0	1	

TOTAL	484
--------------	------------

**Aguardando atualização

7. Decretações

a. Decretos Municipais

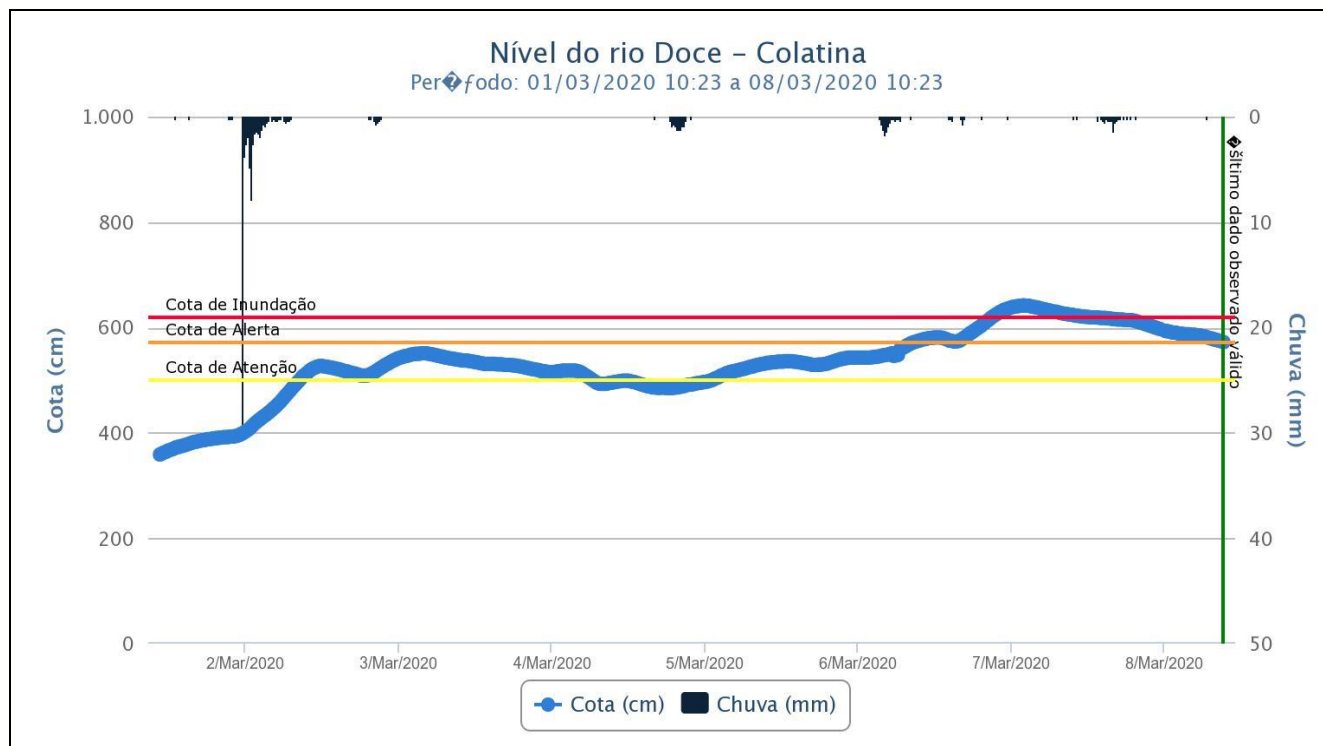
Município	Decreto	SE/ECP	Data de Publicação	Homologação Estadual	Reconhecimento Federal
Vargem Alta	4084/2020	SE	07/01/2020	124-S	
Castelo	17.133/2020	SE	29/01/2020		
São Mateus	11.208/2020	SE	31/01/2020		
Itapemirim	15.453/2020	SE	31/01/2020		
Castelo	17.137/2020	SE	04/02/2020		
Bom Jesus do Norte	011/2020	SE	06/02/2020		
Ibatiba	020/2020	SE	07/02/2020		433/2020
João Neiva	7.228/2020	SE	12/02/2020		433/2020
Iconha	3.575/2020	SE	05/03/2020		

b. Decretos Estaduais

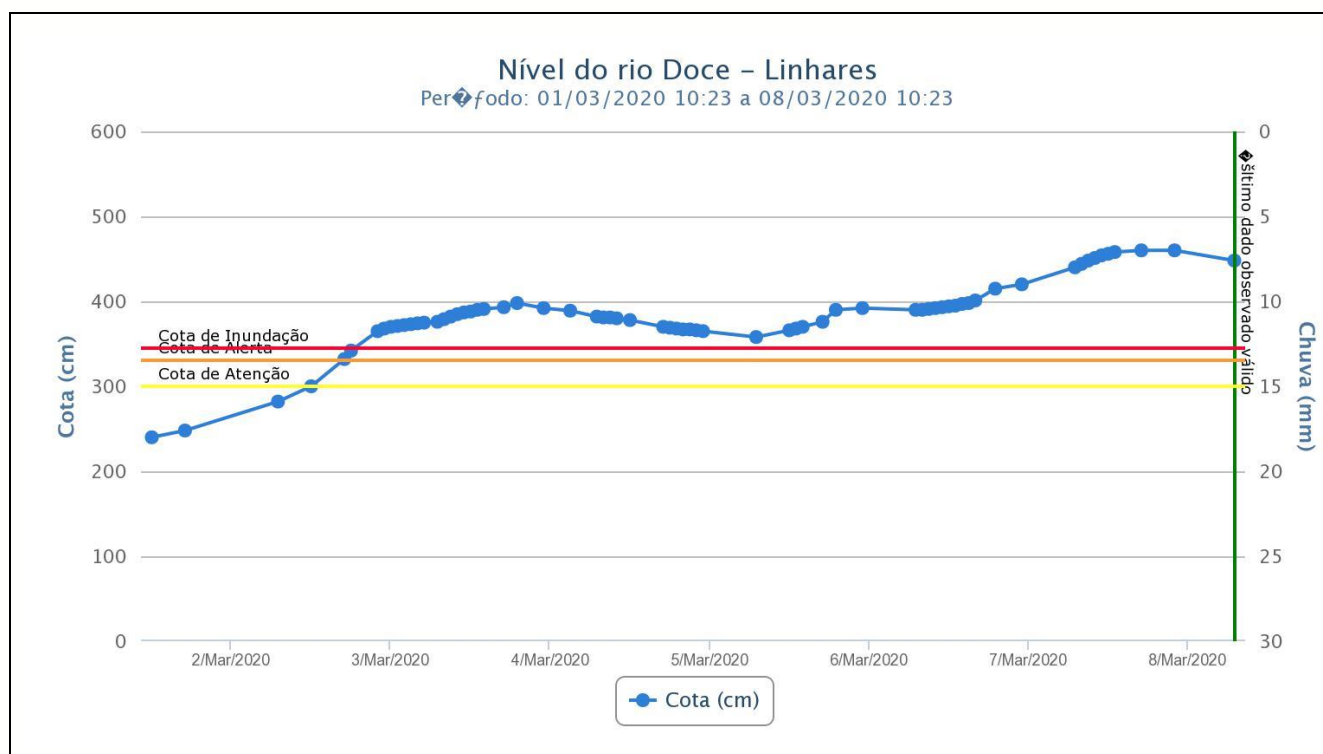
Município	Decreto	SE/ECP	Data de Publicação	Homologação Estadual	Reconhecimento Federal
Alfredo Chaves	092-S	ECP	21/01/2020	092-S	115/2020
Iconha	092-S	ECP	21/01/2020	092-S	115/2020
Rio Novo do Sul	092-S	ECP	21/01/2020	092-S	115/2020
Vargem Alta	092-S	ECP	21/01/2020	092-S	115/2020
Alegre	0132-S	SE	28/01/2020	0132-S	189/2020
Apiacá	0132-S	SE	28/01/2020	0132-S	189/2020
Bom Jesus do Norte	0132-S	SE	28/01/2020	0132-S	189/2020
Cachoeiro de Itapemirim	0132-S	SE	28/01/2020	0132-S	189/2020
Castelo	0132-S	SE	28/01/2020	0132-S	189/2020
Conceição do Castelo	0133-S	ECP	28/01/2020	0133-S	190/2020
Divino de São Lourenço	0132-S	SE	28/01/2020	0132-S	189/2020
Domingos Martins	0132-S	SE	28/01/2020	0132-S	189/2020
Dores do Rio Preto	0132-S	SE	28/01/2020	0132-S	189/2020
Guaçuí	0132-S	SE	28/01/2020	0132-S	189/2020
Ibitirama	0132-S	SE	28/01/2020	0132-S	189/2020
Irupi	0132-S	SE	28/01/2020	0132-S	189/2020
Iúna	0133-S	ECP	28/01/2020	0133-S	190/2020
Jerônimo Monteiro	0132-S	SE	28/01/2020	0132-S	189/2020
Marechal Floriano	0132-S	SE	28/01/2020	0132-S	189/2020
Mimoso do Sul	0132-S	SE	28/01/2020	0132-S	189/2020
Muniz Freire	0132-S	SE	28/01/2020	0132-S	189/2020
São José do Calçado	0132-S	SE	28/01/2020	0132-S	189/2020

8. Nível dos Rios

a. Nível do Rio Doce – Colatina

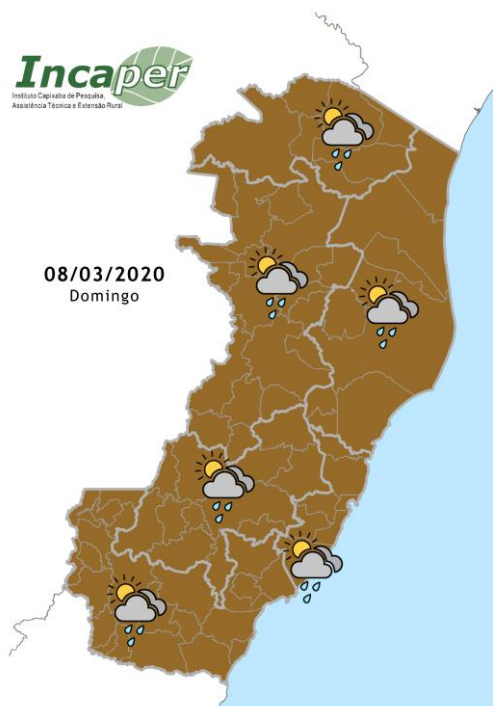


b. Nível do Rio Doce – Linhares



9. Previsão meteorológica

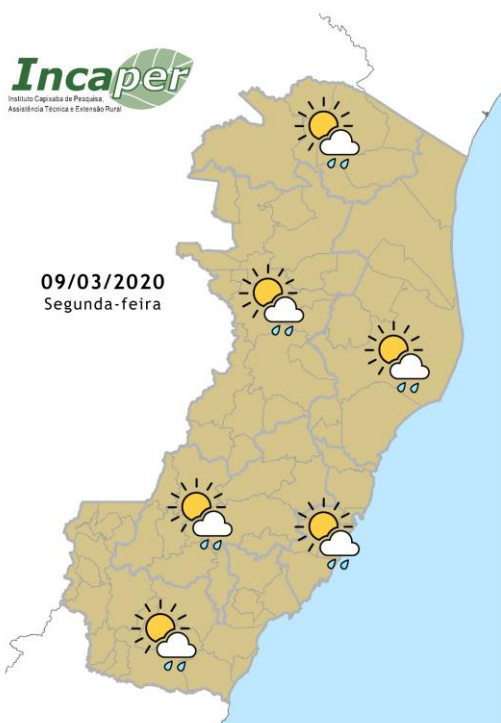
a. Previsão para o dia 08/03/2020



A ZCAS começa a influenciar menos o Espírito Santo, permitindo mais aberturas de sol no domingo. Ainda assim, chove de forma esparsa em alguns trechos do Estado.

Fonte: INCAPER

b. Previsão para o dia 09/03/2020

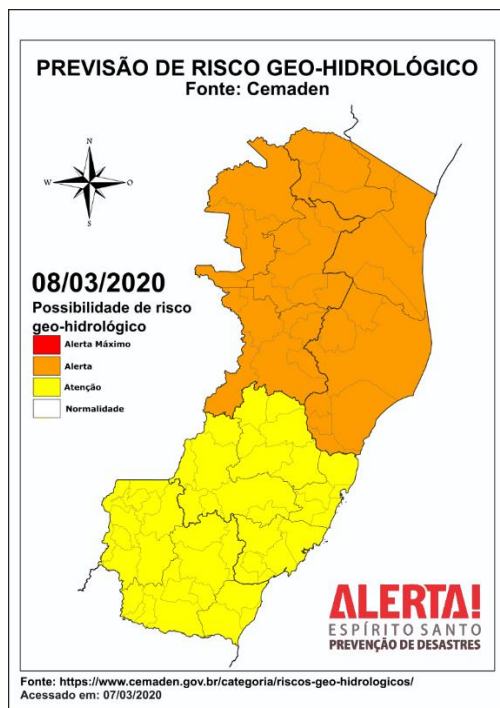


A segunda-feira tem aberturas de sol, mas ainda há possibilidade de chuva esparsa em alguns trechos do estado.

Fonte: INCAPER

10. Previsão de Risco Geo-Hidrológico

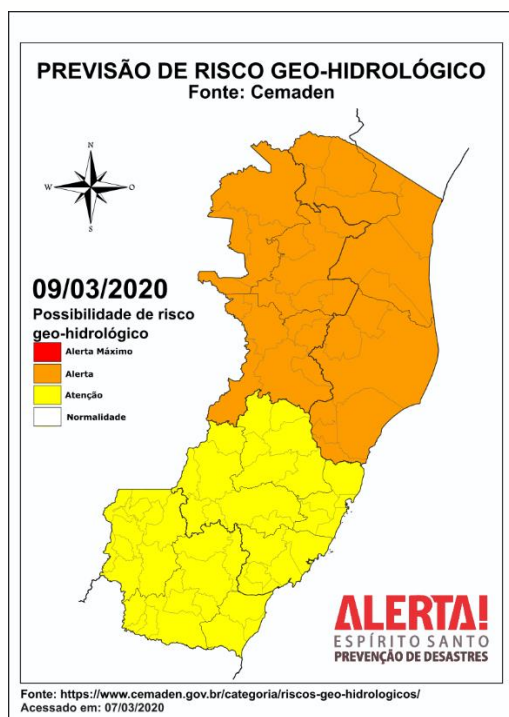
a. Previsão para o dia 08/03/2020



No domingo (08/03/2020), considera-se **ALTA** a possibilidade de eventos geo-hidrológicos no centro-norte do Espírito Santo, devido aos elevados acumulados já registrados nos últimos dias e à previsão pancadas de chuva ao longo do dia. Na bacia hidrográfica do rio Doce observa-se a elevação do nível dos rios e a propagação da onda de cheia em função dos acumulados observados nos últimos dias.

Fonte: CEMADEN

b. Previsão para o dia 09/03/2020



Na segunda-feira (09/03/2020), os níveis de risco se mantêm semelhantes aos do dia anterior devido à previsão de continuidade de chuva na maioria das regiões. Os níveis indicados no mapa podem ser alterados de acordo com os acumulados de chuva que serão observados nas próximas 24 horas associados à previsão de precipitação dos modelos meteorológicos.

Ressalta-se que nas regiões destacadas em laranja (**ALTO**), há alta possibilidade de deflagração de eventos geo-hidrológicos, tais como enxurradas, alagamentos, deslizamentos, incluindo queda de barreiras nos taludes das estradas.

Fonte: CEMADEN

11. Boletim Rodovias

RODOVIAS FEDERAIS - atualizado às 10:00hrs do dia 08/03/2020

No momento não há ocorrências relevantes nas rodovias federais sob circunscrição da PRF/ES.

FONTE: Eco101 - https://twitter.com/_eco101

FONTE: PRF - <https://twitter.com/PRF191ES>

RODOVIAS ESTADUAIS - atualizado às 10:00hrs do dia 08/03/2020

A partir do dia 02 de março(segunda-feira), serão iniciados os serviços de recuperação nas pistas do Viaduto Governador Gerson Camata, sentido Vitória-Vila Velha. Os serviços fazem parte das obras de recuperação do complexo da segunda ponte. O trabalho nas postas será executado entre 22h e 5 da manhã mantendo livre sempre uma das faixas.

ES 166 (Venda Nova – Castelo)

- O trânsito no Km 30 na rodovia Castelo – Venda Nova do Imigrante (ES 166) está liberado em meia pista.

FONTE: DER – ES - <https://der.es.gov.br/noticias>

12. Marés

 **PREIA-MARES E BAIXA-MARES**
VITÓRIA
◀ HOJE, DOMINGO, 8 DE MARÇO DE 2020 ▶



preia-mar
14:23

subindo

descendo

baixa-mar
8:20

Estado atual da maré
8 DE MARÇO DE 2020, 10:20

Hoje domingo, 8 de março de 2020, amanheceu em **Vitória** às **5:42** e o pôr do sol será às **18:02**. No gráfico de preia-mares e baixa-mares, podemos observar que a primeira **preia-mar** foi às **2:03** e a seguinte **preia-mar** será às **14:23**. A primeira **baixa-mar** foi às **8:20** e a seguinte **baixa-mar** será às **20:44**.

Teremos **12 horas e 20 minutos** de sol. O trânsito solar é às **11:52**.

O nível da água está **subindo** neste momento. Faltam **4 horas** para a **preia-mar**.

Fonte: https://tabuademares.com/br/espírito-santo/vitoria#_tempo
Acessado em: 08/03/2020