

INFORMAÇÕES SOBRE AS CHUVAS NO ESPÍRITO SANTO

Atualizado às 11h de 05 de março de 2020.

A Coordenadoria Estadual de Proteção e Defesa Civil, órgão pertencente ao Corpo de Bombeiros Militar do Estado do Espírito Santo, registra:

1. Plano de Emprego: **ALERTA MÁXIMO**

2. Acumulados de Chuva em 24 horas

Os maiores acumulados de chuva nas últimas 24 horas registrados entre os municípios que possuem estação meteorológica do CEMADEN.

Município	Quantidade [mm]
FUNDÃO	86.80
MANTENÓPOLIS	68.47
APIACÁ	55.80
SERRA	50.84
VILA PAVÃO	50.20
BARRA DE SÃO FRANCISCO	48.80
ARACRUZ	45.80
JOÃO NEIVA	38.04
BOM JESUS DO NORTE	36.40
VIANA	35.60
VILA VELHA	30.21

*Os demais municípios registraram acumulados de chuva inferiores a 30 mm.

**A tabela acima traz somente municípios que possuem pluviômetros automáticos do CEMADEN e que estão em funcionamento.

FONTE: CEMADEN

3. Alertas Vigentes

	Alerta	Descrição	Município	Nível	Fonte
1	1254	Risco de Movimento de Massa	Alfredo Chaves	Alto	CEMADEN
2	1259	Risco de Movimento de Massa	Anchieta	Alto	CEMADEN
3	1263	Risco de Movimento de Massa	Fundão	Alto	CEMADEN
4	1297	Risco de Movimento de Massa	Vila Velha	Alto	CEMADEN
5	1326	Risco Hidrológico	Pancas	Alto	CEMADEN
6	1384	Risco Hidrológico	Linhares	Alto	CEMADEN
7	1399	Risco Hidrológico	Fundão	Alto	CEMADEN
8	1400	Risco Hidrológico	João Neiva	Alto	CEMADEN
9	1401	Risco Hidrológico	Serra	Alto	CEMADEN
10	1403	Risco Hidrológico	Ibiraçu	Alto	CEMADEN
11	1404	Risco Hidrológico	São Mateus	Alto	CEMADEN
12	1405	Risco Hidrológico	Conceição da Barra	Alto	CEMADEN
13	1406	Risco Hidrológico	Aracruz	Alto	CEMADEN
14	1235	Risco de Movimento de Massa	Ibatiba	Moderado	CEMADEN
15	1291	Risco de Movimento de Massa	Vargem Alta	Moderado	CEMADEN
16	1295	Risco de Movimento de Massa	Cariacica	Moderado	CEMADEN
17	1298	Risco de Movimento de Massa	Vitória	Moderado	CEMADEN
18	1299	Risco de Movimento de Massa	Afonso Cláudio	Moderado	CEMADEN
19	1300	Risco de Movimento de Massa	Santa Leopoldina	Moderado	CEMADEN
20	1301	Risco de Movimento de Massa	Serra	Moderado	CEMADEN
21	1306	Risco de Movimento de Massa	Guarapari	Moderado	CEMADEN
22	1311	Risco de Movimento de Massa	Pancas	Moderado	CEMADEN
23	1312	Risco de Movimento de Massa	Rio Novo do Sul	Moderado	CEMADEN
24	1313	Risco de Movimento de Massa	Marechal Floriano	Moderado	CEMADEN
25	1315	Risco de Movimento de Massa	Atilio Vivacqua	Moderado	CEMADEN
26	1316	Risco de Movimento de Massa	Viana	Moderado	CEMADEN
27	1317	Risco de Movimento de Massa	Colatina	Moderado	CEMADEN
28	1320	Risco de Movimento de Massa	Ibiraçu	Moderado	CEMADEN
29	1321	Risco de Movimento de Massa	João Neiva	Moderado	CEMADEN
30	1322	Risco de Movimento de Massa	Itaguaçu	Moderado	CEMADEN
31	1323	Risco de Movimento de Massa	Domingos Martins	Moderado	CEMADEN
32	1324	Risco de Movimento de Massa	Castelo	Moderado	CEMADEN
33	1325	Risco de Movimento de Massa	Presidente Kennedy	Moderado	CEMADEN
34	1327	Risco de Movimento de Massa	Marilândia	Moderado	CEMADEN
35	1328	Risco de Movimento de Massa	Muqui	Moderado	CEMADEN
36	1329	Risco de Movimento de Massa	Apiacá	Moderado	CEMADEN
37	1330	Risco de Movimento de Massa	Bom Jesus do Norte	Moderado	CEMADEN
38	1331	Risco de Movimento de Massa	Mimoso do Sul	Moderado	CEMADEN
39	1332	Risco de Movimento de Massa	Cachoeiro de Itapemirim	Moderado	CEMADEN
40	1333	Risco de Movimento de Massa	São Roque do Canaã	Moderado	CEMADEN
41	1334	Risco de Movimento de Massa	Santa Teresa	Moderado	CEMADEN
42	1335	Risco de Movimento de Massa	Santa Maria de Jetibá	Moderado	CEMADEN
43	1338	Risco de Movimento de Massa	Laranja da Terra	Moderado	CEMADEN
44	1339	Risco de Movimento de Massa	Itarana	Moderado	CEMADEN
45	1340	Risco de Movimento de Massa	Marilândia	Moderado	CEMADEN
46	1343	Risco de Movimento de Massa	São Domingos do Norte	Moderado	CEMADEN

47	1344	Risco de Movimento de Massa	Governador Lindenberg	Moderado	CEMADEN
48	1376	Risco Hidrológico	São Domingos do Norte	Moderado	CEMADEN
49	1393	Risco Hidrológico	Mantenópolis	Moderado	CEMADEN
50	1395	Risco Hidrológico	Ecoporanga	Moderado	CEMADEN
51	1396	Risco Hidrológico	São Gabriel da Palha	Moderado	CEMADEN
52	1397	Risco Hidrológico	Nova Venécia	Moderado	CEMADEN
53	1398	Risco Hidrológico	Boa esperança	Moderado	CEMADEN
54	1402	Risco Hidrológico	Rio Bananal	Moderado	CEMADEN

Outras informações sobre plano emprego da CEPDEC e os alertas vigentes no Estado do Espírito Santo estão disponíveis no site ALERTA!ES (www.alerta.es.gov.br).

4. Avisos Meteorológicos

AVISOS METEOROLÓGICOS			
	Avisos	Descrição	Fonte
1	3	05 e 06/03/2020 (quinta e sexta-feira) - Nível de OBSERVAÇÃO devido à continuidade das condições meteorológicas favoráveis para ocorrência de chuva mais frequente e de moderada/forte intensidade, em vários trechos do Estado.	INCAPER
2	3487	Aviso gerado pelo CPTEC reportando Risco(s) de Tempestade de Raios, Granizo, Vendaval, Acumulado de Chuva e Chuva intensa, de nível Atenção. Para todo o estado. Válido para o dia 05/03/2020.	CPTEC
3		Aviso de: Acumulado de Chuva. Nível de Severidade: Grande Perigo Para: Afonso Cláudio, Alfredo Chaves, Anchieta, Apicá, Aracruz, Atílio Vivacqua, Baixo Guandu, Bom Jesus Do Norte, Brejetuba, Cachoeiro De Itapemirim, Cariacica, Castelo, Colatina, Conceição Do Castelo, Divino De São Lourenço, Domingos Martins, Fundão, Guarapari, Guaçuí, Ibatiba, Ibirapu, Ibitirama, Iconha, Irupi, Itaguaçu, Itapemirim, Itarana, Lúna, Jerônimo Monteiro, João Neiva, Laranja Da Terra, Linhares, Marataízes, Marechal Floriano, Marilândia, Mimoso Do Sul, Muniz Freire, Muqui, Pancas, Piúma, Presidente Kennedy, Rio Novo Do Sul, Santa Leopoldina, Santa Maria De Jetibá, Santa Teresa, Serra, São José Do Calçado, São Roque Do Canaã, Vargem Alta, Venda Nova Do Imigrante, Viana, Vila Velha e Vitória. Início: 04/03/2020 13:20 Fim: 05/03/2020 12:00	INMET
4		Aviso de: Acumulado de Chuva. Grau de severidade: Perigo. Para: Água Doce Do Norte, Águia Branca, Afonso Cláudio, Alegre, Alfredo Chaves, Alto Rio Novo, Anchieta, Apicá, Aracruz, Atílio Vivacqua, Baixo Guandu, Barra De São Francisco, Bom Jesus Do Norte, Brejetuba, Cachoeiro De Itapemirim, Cariacica, Castelo, Colatina, Conceição Do Castelo, Divino De São Lourenço, Domingos Martins, Dolores Do Rio Preto, Ecoporanga, Fundão, Governador Lindenberg,	INMET

	<p>Guarapari, Guaçuí, Ibatiba, Ibitiraçu, Ibitirama, Iconha, Irupi, Itaguaçu, Itapemirim, Itarana, Iúna, Jaguaré, Jerônimo Monteiro, João Neiva, Laranja Da Terra, Linhares, Mantenópolis, Marataízes, Marechal Floriano, Marilândia, Mimoso Do Sul, Mucurici, Muniz Freire, Muqui, Nova Venécia, Pancas, Piúma, Ponto Belo, Presidente Kennedy, Rio Bananal, Rio Novo Do Sul, Santa Leopoldina, Santa Maria De Jetibá, Santa Teresa, Serra, Sooretama, São Domingos Do Norte, São Gabriel Da Palha, São José Do Calçado, São Mateus, São Roque Do Canaã, Vargem Alta, Venda Nova Do Imigrante, Viana, Vila Pavão, Vila Valério, Vila Velha e Vitória. Início: 4/3/2020 13h20min Fim: 5/3/2020 12h0min</p>	
--	--	--

5. Situação dos municípios atingidos pelas chuvas

Município	Ocorrências
Alegre	<ol style="list-style-type: none"> (28/02/2020) O asfalto da rodovia que liga o município ao distrito de Café cedeu e abriu um buraco. A via segue sinalizada e parcialmente interditada, necessário reparo pelo DER; (05/03/2020) Sem novas informações até o momento. Fonte: COMPDEC.
Alfredo Chaves	<ol style="list-style-type: none"> (02/03/2020) Movimento de massa nos Bairros Matilde, Rio Veado, Ibitirui, Estrada que liga Alfredo Chaves X Sagrada Família; (02/03/2020) Bairros atingidos pelas chuvas Cachoeira Alta, Santa Therezinha, Imigrantes, Matilde, Siribeira, Ouro Branco, Sagrada Família, Ibitirui, Ipanema, Boa Vista, Recreio, São João, São Vicente, São Joaquim, Piemonte, Ipeaçu, Santa Luzia do Ipê, Vila Nova de Maravilha, São Brás, Alto Maravilha, Três Cruzes, Quarto Território, Santa Luzia e São Gabriel; (03/03/2020) ES 146 que liga Alfredo Chaves a Matilde com muitos pontos de deslizamento, requer atenção dos motoristas; (05/03/2020) Sem novas informações até o momento. Fonte: REPDEC e COMPDEC.
Anchieta	<ol style="list-style-type: none"> (02/03/2020) Queda de árvores nos bairros: Praia do Coqueiro, Morro da Igreja Jabaquara, Jaqueira/Dias Barras, Jacaré (Santa Luzia de Monteiro), Benevente, Praia de Guanabara, Inhaúma, Comunidade Itaperúna, Rod do Sol (próximo a 2 Cia), Reta do Subaia (Iri), BR 101 próximo trevo Alfredo Chaves. (Sendo atendidas pela equipe de corte de árvore da Prefeitura); (02/03/2020) Avaliação estrutural da ponte dois irmãos e do dique Limeira;

	<ol style="list-style-type: none">(02/03/2020) O rompimento do Dique de Limeira (Rio Benevente) provocou inundação em várias residências (sem números de desabrigados/desalojados);(02/03/2020) Movimento de Massa no bairro Jabaquara;(02/03/2020) Risco de rolamento de bloco rochoso no distrito de Alto Joeba;(02/03/2020) Movimento de Massa em Serra das Garça e no distrito de Jabaquara, estrada obstruída;(05/03/2020) Sem novas informações até o momento. Fonte: REPDEC.
Apiacá	<ol style="list-style-type: none">(02/03/2020) Movimento de massa próximo a uma residência no distrito de bon sucesso, uma família ficou desalojada;(05/03/2020) Houve queda de árvores e deslizamentos de barreiras na zona rural do município, o nível do Rio Itabapoana subiu durante a noite e está 3,30 metros acima do nível normal. Fonte: COMPDEC.
Baixo Guandu	<ol style="list-style-type: none">(03/03/2020) Vistoria realizada na ponte estadual, Km 20, entre Baixo Guandu e Ibituba. Parte do muro cedeu com as chuvas. A ponte está bloqueada para veículos pesados;(05/03/2020) Sem novas informações até o momento. Fonte: COMPDEC.
Barra de São Francisco	<ol style="list-style-type: none">(04/03/2020) Queda de árvore sobre via, no Córrego Boa Sorte, desobstrução realizada pela COMPDEC;(05/03/2020) Sem novas informações até o momento. Fonte: COMPDEC.
Cachoeiro de Itapemirim	<ol style="list-style-type: none">(02/03/2020) Ponto de alagamento no bairro Coronal Borges;(02/03/2020) Registro de movimento de massa nos bairros Ferroviários, amarelo, união e independência. Sem vítimas;(05/03/2020) Sem novas informações até o momento. Fonte: COMPDEC.
Cariacica	<ol style="list-style-type: none">(01/03/2020) Ruas e avenidas ficaram alagadas, a água invadiu residências e pontos comerciais;(02/03/2020) Árvore em risco de queda no bairro Nova Brasília;(02/03/2020) Desmoronamento de residência, sem vítima, no bairro Vila Independência;(03/03/2020) Encontrado um corpo boiando na região de Sertão Velha, em Duas Bocas. Gustavo Mendes de 50 anos foi tentar resgatar um amigo e teve o carro levado pela correnteza;

	<p>5. (05/03/2020) Sem novas informações até o momento. Fonte: COMPDEC.</p>
Castelo	<p>1. (03/03/2020) Queda de barreira com rolamento de blocos na Rodovia Pedro Cola; 2. (05/03/2020) Sem previsão de liberação da via. Fonte: COMPDEC.</p>
Fundão	<p>3. (02/03/2020) Máquina da Prefeitura fazendo a retirada de muros que caíram de algumas residências no Bairro Ozéias; 4. (02/03/2020) Corte de árvore em risco realizado pela COMPDEC; 5. (02/03/2020) Pontos de alagamento no bairro São José. Uma família desalojada; 6. (02/03/2020) Rolamento de bloco rochoso e deslizamento de terra na ES 261 sentido Santa Teresa; 7. (05/03/2020) Sem novas informações até o momento. Fonte: REPDEC.</p>
Guarapari	<p>1. (02/03/2020) Pontos de alagamento nos bairros Jabaraí, Perocão, Santa Monica, Concha Dostra, Iguape, São Miguel, Praia do Sol, Kubitschek, Setiba e Distrito de Cabeça Quebrada; 2. (02/03/2020) Movimento de massa nos bairros: Concha Dostra, Santa Monica, São Miguel, São Felix, Bahia Nova, Todos os Santos, Santa Rita, Santa luzia e distrito de Cabeça Quebra. Sem vítimas; 3. (02/03/2020) Queda de Murro no bairro Ipiranga, Santa Rosa e Santa Monica – Ocorrências atendidas; 4. (05/03/2020) Sem novas informações até o momento. Fonte: COMPDEC.</p>
Iconha	<p>1. (01/03/2020) Queda de barreira nas localidades de Campinho, Pedra Lisa e Santo Antônio, equipes trabalhando no local. Ponte de Campinho cedeu parcialmente e está interditada. Comunidade de Bom Destino, Ilha de Santo Inácio casas alagadas; 2. (02/03/2020) O nível do Rio atingiu a cota 5 m; 3. (02/03/2020) Pontos de alagamento Bairros Centro, Santo Antônio, Crubixá, Palmital, Nova Esperança, Bom destino, Ilha do Côco (sem acesso a BR), Duas Barras (ponte foi levada, deixando o bairro sem acesso); 4. (02/03/2020) Movimento de massa no Bairro Pedra D'água deixando o local sem acesso (sem vítima); 5. (02/03/2020) Rolamento de bloco rochoso no Bairro Palmital, obstruindo o acesso;</p>

	<ol style="list-style-type: none"> 6. (02/03/2020) Movimento de massa impediu o trânsito e acesso aos bairros Santo Antônio, Nova Esperança e Cirego Cecília; 7. (02/03/2020) No bairro Crubixá, parte de uma residência foi colapsou devido a enxurrada. Um casal foi resgatado pelos moradores com ferimentos leves. O casal foi para encaminhado para o hospital e já recebeu alta. (COMPDEC); 8. (02/03/2020) Em Bom Destino o Rio Iconha invadiu a rodovia provocando deslocamento de parte do asfalto. A secretaria de obras está trabalhando para liberação da pista. (COMPDEC); 9. (02/03/2020) A ponte Arlindo Justo, em Bom Destino apresenta sinais de instabilidade na estrutura. Análise da estrutura será realizada pela defesa civil municipal juntamente com engenheiros da prefeitura. (COMPDEC); 10. (02/03/2020) Aulas da rede municipal foram suspensas, os demais serviços públicos estão sendo realizados; 11. (05/03/2020) Sem novas informações até o momento. Fonte: REPDEC/ COMPDEC.
<p>Itarana</p>	<ol style="list-style-type: none"> 1. (02/03/2020) No dia 28/02/2020, devido à forte chuva, ocorreu movimento de massa na rua Dom Luiz Scortegagna, ao lado da polícia civil, sem vítimas; 2. (02/03/2020) No dia 01/03/2020 ocorreu movimento de massa no residencial Itaraninha, sem vítimas; 3. (02/03/2020) No dia 29/02/2020 movimento de massa, na Rua Pascoal Martins Marques, sem vítimas; 4. (05/03/2020) Sem novas informações até o momento. Fonte: COMPDEC.
<p>João Neiva</p>	<ol style="list-style-type: none"> 1. (05/02/2020) Chuva forte na noite do dia 04/03, uma rua alagada, deslizamento de terra em dois pontos no município e uma residência interditada; Fonte: COMPDEC.
<p>Laranja da Terra</p>	<ol style="list-style-type: none"> 1. (02/03/2020) Queda de barreira no dia 01/03/2020 em áreas isoladas do município. Estradas do Alto Alemanha, Alto Laranja da Terra e distrito de laranja da terra interditadas, apenas motos trafegando. Vias foram desobstruídas; 2. (02/03/2020) Movimento de massa no distrito de Joatuba, sem vítima; 3. (05/03/2020) Sem novas informações até o momento. Fonte: COMPDEC.

Linhares	<ol style="list-style-type: none">1. (03/03/2020) A elevação da cota do rio provocou inundação em alguns pontos do bairro Olaria;2. (05/03/2020) Sem novas informações até o momento. Fonte: COMPDEC.
Mantenópolis	<ol style="list-style-type: none">1. (04/02/2020) Muita chuva desde o fim da tarde, provocando quedas de barreiras, alagamentos de ruas, algumas casas invadidas pelas águas. Não foi possível ainda contabilizar a quantidade de pessoas atingidas e levantamento de danos e prejuízos. Fonte: REPDEC.
Marechal Floriano	<ol style="list-style-type: none">2. (02/03/2020) Devido às chuvas a elevação do córrego batatal e rancho alegre provocaram inundação em regiões vicinais aos córregos. A água escoou;3. (02/03/2020) Pontos de inundação no centro e em áreas rurais devido à elevação do rio Jucu Braço Sul e rio Fundo.4. (05/03/2020) Sem novas informações até o momento. Fonte: COMPDEC.
Mimoso do Sul	<ol style="list-style-type: none">1. (02/03/2020) Diversos pontos de alagamento, a água invadiu residências e pontos de comércio. Houve deslizamento sobre uma residência, sem vítimas;2. (05/03/2020) Sem novas informações até o momento. Fonte: COMPDEC.
Muniz Freire	<ol style="list-style-type: none">1. (01/03/2020) ES-379 permanece interditada desde o dia 28/02/2020 na Serra para Lúna - movimento de massa;2. (02/03/2020) Movimento de massas interditou a estrada que dá acesso a comunidade de São João e Santo amaro. Até o momento sem acesso;3. (05/03/2020) Sem novas informações até o momento. Fonte: COMPDEC.
Nova Venécia	<ol style="list-style-type: none">1. (02/03/2020) Na noite do dia 01/03/2020 devido a forte chuva, foram registrados pontos de alagamento comunidade de Água Limpa, aproximadamente 60 casas foram atingidas. A água escoou durante a madrugada do dia 02/03. Os moradores retornaram para casa.;2. (02/03/2020) Nas proximidades da fazenda Santa Rita o córrego Muniz, transbordou, inundando 4 casas e uma escola.;3. (02/03/2020) Três pontes foram danificas próximo a comunidade de Água Limpa;

	<p>4. (05/03/2020) Sem novas informações até o momento. Fonte: COMPDEC.</p>
Pancas	<p>1. (02/03/2020) Devido às chuvas nos dias 01/03 e na madrugada do dia 02/03, foram registrados pontos de alagamento nos bairros Operário, Vila Nova, Oscar Loureço da Silva e Parte do centro. Assistência social do município está levantando informações sobre os desalojados e/ou desabrigados;</p> <p>2. (02/03/2020) Rompimento de uma pequena represa no Córrego Zé Chico, distrito de Vila Verde. Sem vítimas;</p> <p>3. (02/03/2020) Parte da ES 341, Km 04 (entre Pancas e Alto Rio Novo) – foi interditada, risco de movimento de massa;</p> <p>4. (05/03/2020) Sem novas informações até o momento. Fonte: COMPDEC.</p>
Piúma	<p>1. (02/03/2020) Rompimento cabo de aço da estrutura devido a fortes ventos. Sem vítima, somente danos materiais;</p> <p>2. (05/03/2020) Sem novas informações até o momento;</p> <p>3. Fonte: REPDEC.</p>
Rio Novo do Sul	<p>1. (02/03/2020) ES485 - Ponte Provisória alternativa na comunidade Virginia Nova está interditada;</p> <p>2. (02/03/2020) Movimento de massa nos acessos aos distritos de São Francisco, Itapaíba, Mundo Novo, Vila Alegre, Monte Alegre e Rota do Ipê, São Caetano. Vias desobstruídas;</p> <p>3. (02/03/2020) Inundação na comunidade de São Domingos, Quarteirão de Santana. A água escoou;</p> <p>4. (05/03/2020) Sem novas informações até o momento. Fonte: COMPDEC.</p>
São Domingos do Norte	<p>1. (02/03/2020) Pontos de alagamento no distrito do Córrego Dumer e no centro do município;</p> <p>2. (04/03/2020) Duas famílias que estavam desalojadas já foram encaminhadas para aluguel social;</p> <p>3. (04/03/2020) Queda de muro sobre residência no Bairro da Caixa D'água – uma família desabrigada;</p> <p>4. (05/03/2020) Sem novas informações até o momento; Fonte: COMPDEC.</p>
São Gabriel da Palha	<p>1. (04/03/2020) Queda de árvore, atingida por raio, sobre via em São Roque da Terra Roxa, obstrução parcial da via;</p> <p>2. (05/03/2020) Sem novas informações até o momento; Fonte: COMPDEC.</p>

<p>Vargem Alta</p>	<ol style="list-style-type: none"> 3. (01/03/2020) Rio fruteiras acima da média. Algumas comunidades isoladas pelas inundações. Comunidade de Pedra Branca mais afetada; 4. (05/03/2020) Sem novas informações até o momento. Fonte: COMPDEC.
<p>Venda Nova do Imigrante</p>	<ol style="list-style-type: none"> 1. (02/03/2020) Movimento de massa no dia 27/02/2020 em um trecho da BR 262 Km 102, próximo ao viaduto em Venda Nova do Imigrante; foram tomadas as medidas necessárias para solucionar a ocorrência; 2. (02/03/2020) Queda de barreira no dia 01/03/2020 na Rod. Pedro Cola. Ocorrência resolvida; 3. (05/03/2020) Sem novas informações até o momento. Fonte: COMPDEC.
<p>Viana</p>	<ol style="list-style-type: none"> 1. (01/03/2020) Queda de árvore e barreira na altura do quilometro 22 da BR 262 próximo ao presídio. No Km 302 da Br 101 há pontos de alagamento; 2. (02/03/2020) Pontos de alagamento nos bairros: Tanque, Coqueiral de Viana, Baía Nova, Vila Betânia, Santo Agostinho, Morada de Betânia, Canaã, Bom Pastor, Nova Betânia; 3. (02/03/2020) Movimento de massa Estrada de baía nova, Ladeira Grande, Marcilio de Noronha, Primavera, Industrial e Ipanema. Sem Vítimas; 4. (05/03/2020) Sem novas informações até o momento. Fonte: COMPDEC.
<p>Vila Velha</p>	<ol style="list-style-type: none"> 1. (01/03/2020) Pontos de alagamento nas Avenidas César Hilal, Norte Sul, Paulino Muller e Bento Ferreira. Há também diversos pontos de alagamento no centro da cidade; 2. (02/03/2020) Estrutura colapsou no bairro Mário Cypreste no dia 01/03/2020 devido à forte chuva. A residência não estava habitada; 3. (02/03/2020) Queda de árvore no bairro Jesus de Nazareth, devido às fortes chuvas do dia 01/03/2020; 4. (05/03/2020) Sem novas informações até o momento. Fonte: COMPDEC.
<p>Vitória</p>	<ol style="list-style-type: none"> 1. (01/03/2020) Diversos pontos de alagamento e inundação; 2. (02/03/2020) No bairro Vila Garrido a laje de uma residência cedeu. O local foi interditado – Uma família desalojada; 3. (05/03/2020) Sem novas informações até o momento. Fonte: COMPDEC.

6. Desalojados e Desabrigados

Município	Desalojados	Desabrigados	Feridos	Desaparecidos	Óbitos	Abrigo
Águia Branca	45	6				
Alfredo Chaves	250					
Apiacá	20					
Cariacica						
Fundão	12					
Guarapari	4					
Iconha	124		2			
Linhares		7				Ginásio do Bairro Conceição
Marechal Floriano	200	50				Pestalozzi de Marechal Floriano
Pancas	4					
São Domingos do Norte	0	4				
Viana		102				CMEI D'LUCCA
Vila Velha	34				1	
TOTAL	693	169	2	0	1	

TOTAL	862
--------------	------------

*Sem informações.

7. Decretações

a. Decretos Municipais

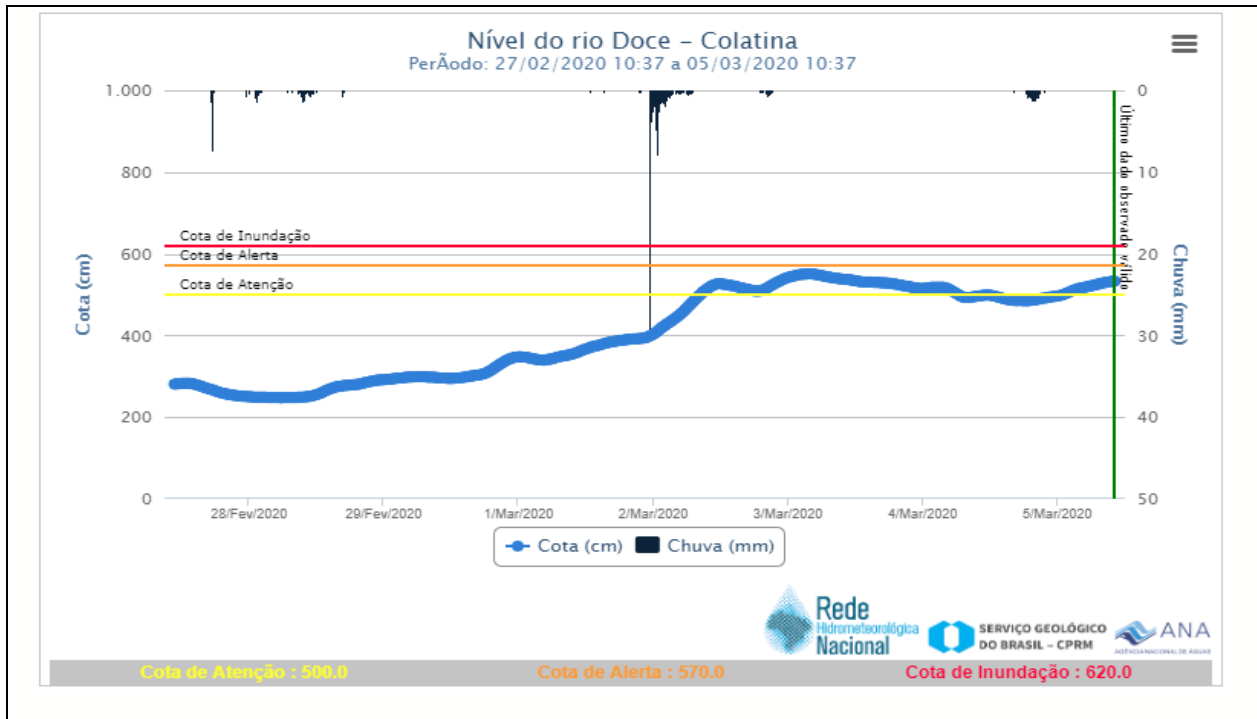
Município	Decreto	SE/ECP	Data de Publicação	Homologação Estadual	Reconhecimento Federal
Vargem Alta	4084/2020	SE	07/01/2020	124-S	
Castelo	17.133/2020	SE	29/01/2020		
São Mateus	11.208/2020	SE	31/01/2020		
Itapemirim	15.453/2020	SE	31/01/2020		
Castelo	17.137/2020	SE	04/02/2020		
Bom Jesus do Norte	011/2020	SE	06/02/2020		
Ibatiba	020/2020	SE	07/02/2020		
João Neiva	7.228/2020	SE	12/02/2020		

b. Decretos Estaduais

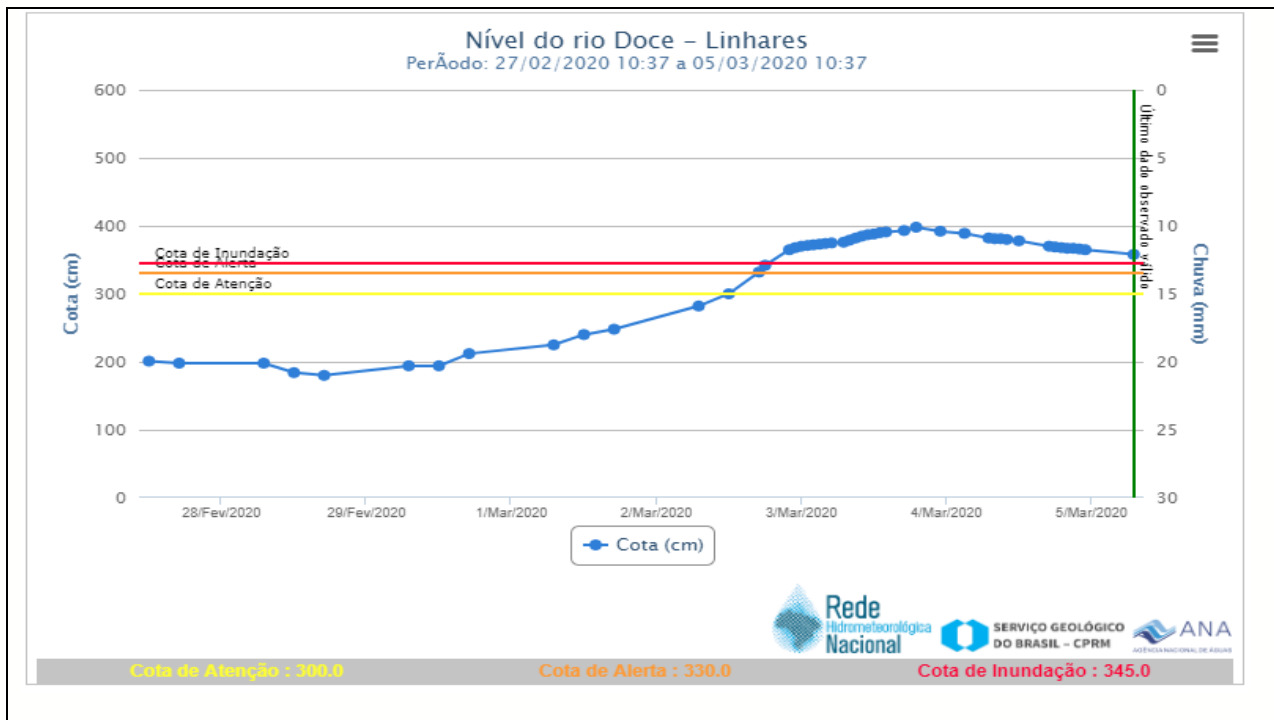
Município	Decreto	SE/ECP	Data de Publicação	Homologação Estadual	Reconhecimento Federal
Alfredo Chaves	092-S	ECP	21/01/2020	092-S	115/2020
Iconha	092-S	ECP	21/01/2020	092-S	115/2020
Rio Novo do Sul	092-S	ECP	21/01/2020	092-S	115/2020
Vargem Alta	092-S	ECP	21/01/2020	092-S	115/2020
Alegre	0132-S	SE	28/01/2020	0132-S	189/2020
Apiacá	0132-S	SE	28/01/2020	0132-S	189/2020
Bom Jesus do Norte	0132-S	SE	28/01/2020	0132-S	189/2020
Cachoeiro de Itapemirim	0132-S	SE	28/01/2020	0132-S	189/2020
Castelo	0132-S	SE	28/01/2020	0132-S	189/2020
Conceição do Castelo	0133-S	ECP	28/01/2020	0133-S	190/2020
Divino de São Lourenço	0132-S	SE	28/01/2020	0132-S	189/2020
Domingos Martins	0132-S	SE	28/01/2020	0132-S	189/2020
Dores do Rio Preto	0132-S	SE	28/01/2020	0132-S	189/2020
Guaçuí	0132-S	SE	28/01/2020	0132-S	189/2020
Ibitirama	0132-S	SE	28/01/2020	0132-S	189/2020
Irupi	0132-S	SE	28/01/2020	0132-S	189/2020
Íluna	0133-S	ECP	28/01/2020	0133-S	190/2020
Jerônimo Monteiro	0132-S	SE	28/01/2020	0132-S	189/2020
Marechal Floriano	0132-S	SE	28/01/2020	0132-S	189/2020
Mimoso do Sul	0132-S	SE	28/01/2020	0132-S	189/2020
Muniz Freire	0132-S	SE	28/01/2020	0132-S	189/2020
São José do Calçado	0132-S	SE	28/01/2020	0132-S	189/2020

8. Nível dos Rios

a. Nível do Rio Doce – Colatina

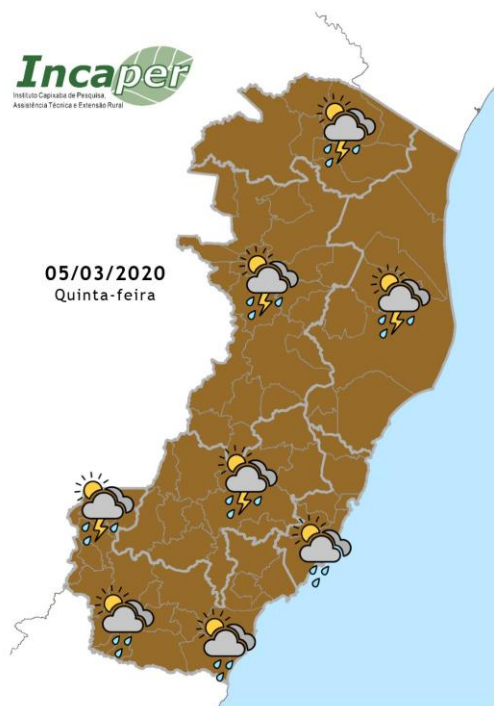


b. Nível do Rio Doce – Linhares



9. Previsão meteorológica

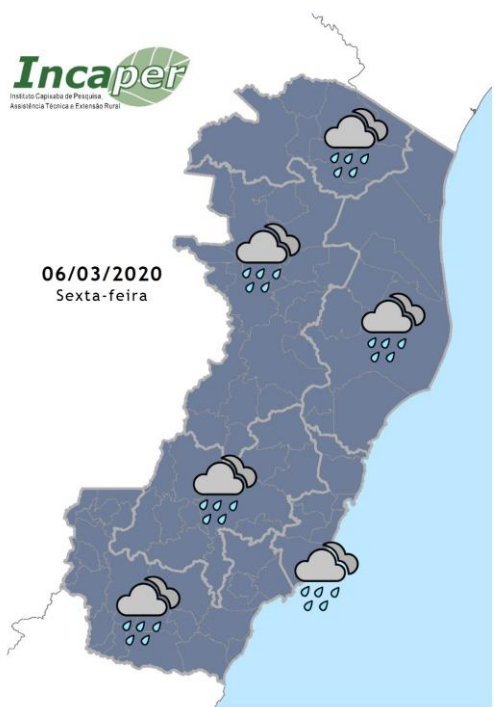
a. Previsão para o dia 05/03/2020



Na quinta-feira, a ZCAS (Zona de Convergência do Atlântico Sul) se mantém sobre o Espírito Santo, diminui a temperatura na metade sul e deixa o tempo fechado em todas as regiões. **Ocorrem chuvas e pancadas de chuva no decorrer do dia, especialmente na metade norte capixaba.**

Fonte: INCAPER

b. Previsão para o dia 06/03/2020

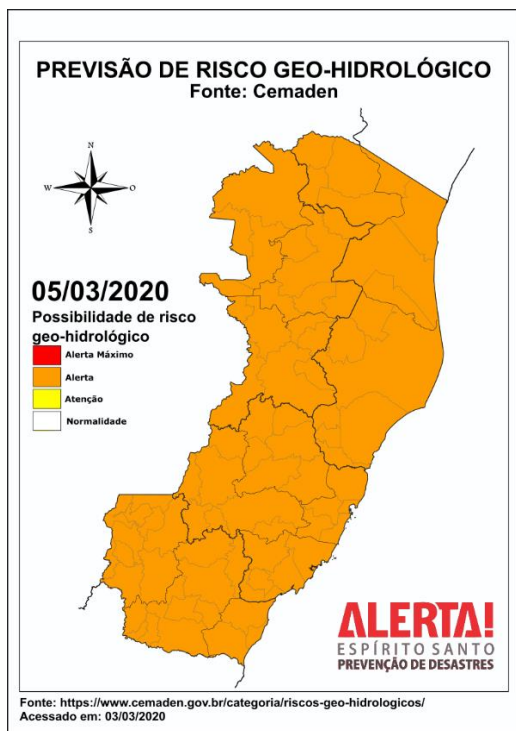


Na sexta-feira, a ZCAS continua sobre o Espírito Santo. O tempo segue chuvoso. **Ainda há risco de chuva moderada a forte em alguns trechos do Estado.**

Fonte: INCAPER

10. Previsão de Risco Geo-Hidrológico

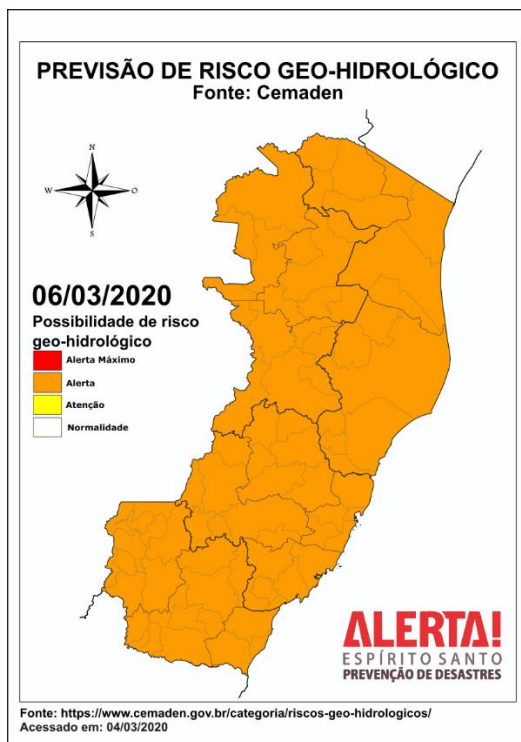
a. Previsão para o dia 05/03/2020



Na quinta-feira (05/03/2020), considera-se **ALTA** a possibilidade de eventos geodinâmicos em todo o estado do Espírito Santo, devido aos elevados acumulados já registrados nas últimas 72 horas e à previsão de continuidade de chuva ao longo do dia. Na bacia hidrográfica do rio Doce, observa-se a elevação do nível dos rios e a propagação da onda de cheia em função dos acumulados observados nos últimos dias.

Fonte: CEMADEN

b. Previsão para o dia 06/03/2020



Na sexta-feira (06/03/2020), os níveis de risco se mantêm semelhantes aos do dia anterior devido à previsão de continuidade de chuva. Os níveis indicados no mapa podem ser alterados de acordo com os acumulados de chuva que serão observados nas próximas 24 horas associados à previsão de precipitação dos modelos meteorológicos.

Ressalta-se que nas regiões destacadas em laranja (**ALTO**), há alta possibilidade de deflagração de eventos geo-hidrológicos, tais como enxurradas, alagamentos, deslizamentos, incluindo queda de barreiras nos taludes das estradas.

Fonte: CEMADEN

11. Boletim Rodovias

RODOVIAS FEDERAIS - atualizado às 11:00hrs do dia 05/03/2020

BR 101 - Guarapari: serviço de supressão vegetal no km 348. Serão necessárias algumas interdições totais no trecho, que devem durar cerca de 15 minutos cada.

FONTE: Eco101 - <https://twitter.com/eco101>

FONTE: PRF - <https://twitter.com/PRF191ES>

RODOVIAS ESTADUAIS - atualizado às 11:00hrs do dia 05/03/2020

A partir do dia 02 de março(segunda-feira), serão iniciados os serviços de recuperação nas pistas do Viaduto Governador Gerson Camata, sentido Vitória-Vila Velha. Os serviços fazem parte das obras de recuperação do complexo da segunda ponte. O trabalho nas postas será executado entre 22h e 5 da manhã mantendo livre sempre uma das faixas.

ES 166 (Venda Nova – Castelo)

- Interditada, deslizamento de rocha km 30. Para quem parte de Venda Nova com Destino a Cachoeiro de Itapemirim, a alternativa é seguir pela BR 262 e continuar pela ES 164. Se o destino for Alegre, o motorista deve seguir pela BR 262, continuar pela ES 181 e chegar ao município pela BR 482. Para o motorista que sai de Castelo com destino a Venda Nova, a alternativa é passar por Cachoeiro, continuar pela ES 164 e chegar ao município pela BR 262.

ES 146 / Trecho BR 262 Alfredo Chaves

- Rodovia obstruída.

FONTE: DER – ES - <https://der.es.gov.br/noticias>

12. Marés



PREIA-MARES E BAIXA-MARES VITÓRIA

◀ HOJE, QUINTA-FEIRA, 5 DE MARÇO DE 2020 ▶



Estado atual da maré

5 DE MARÇO DE 2020, 10:36

Hoje quinta-feira, 5 de março de 2020, amanheceu em **Vitória** às **5:41** e o pôr do sol será às **18:04**. No gráfico de preia-mares e baixa-mares, podemos observar que a primeira **baixa-mar** foi às **5:56** e a seguinte **baixa-mar** será às **18:20**. A única **preia-mar** será às **11:57**.

Teremos **12 horas e 23 minutos** de sol. O trânsito solar é às **11:52**.

*O nível da água está **subindo** neste momento. Falta 1 hora e 20 minutos para a **preia-mar**.*

Fonte: https://tabuademares.com/br/espírito-santo/vitoria#_tempo

Acessado em: 05/03/2020