

INFORMAÇÕES SOBRE AS CHUVAS NO ESPÍRITO SANTO

Atualizado às 11h de 04 de março de 2020.

A Coordenadoria Estadual de Proteção e Defesa Civil, órgão pertencente ao Corpo de Bombeiros Militar do Estado do Espírito Santo, registra:

1. Plano de Emprego: **ALERTA MÁXIMO**

2. Acumulados de Chuva em 24 horas

Os maiores acumulados de chuva nas últimas 24 horas registrados entre os municípios que possuem estação meteorológica do CEMADEN.

Município	Quantidade [mm]
Afonso Cláudio	16.00
Serra	12.99
Itapemirim	12.00

*Os demais municípios registraram acumulados de chuva inferiores a 10 mm.

**A tabela acima traz somente municípios que possuem pluviômetros automáticos do CEMADEN e que estão em funcionamento.

FONTE: CEMADEN

3. Alertas Vigentes

	Alerta	Descrição	Município	Nível	Fonte
1	1254	Risco de Movimento de Massa	Alfredo Chaves	Alto	CEMADEN
2	1259	Risco de Movimento de Massa	Anchieta	Alto	CEMADEN
3	1263	Risco de Movimento de Massa	Fundão	Alto	CEMADEN
4	1297	Risco de Movimento de Massa	Vila Velha	Alto	CEMADEN
5	1326	Risco Hidrológico	Pancas	Alto	CEMADEN
6	1384	Risco Hidrológico	Linhares	Alto	CEMADEN
7	1235	Risco de Movimento de Massa	Ibatiba	Moderado	CEMADEN
8	1291	Risco de Movimento de Massa	Vargem Alta	Moderado	CEMADEN
9	1295	Risco de Movimento de Massa	Cariacica	Moderado	CEMADEN
10	1298	Risco de Movimento de Massa	Vitória	Moderado	CEMADEN
11	1299	Risco de Movimento de Massa	Afonso Cláudio	Moderado	CEMADEN
12	1300	Risco de Movimento de Massa	Santa Leopoldina	Moderado	CEMADEN
13	1301	Risco de Movimento de Massa	Serra	Moderado	CEMADEN
14	1306	Risco de Movimento de Massa	Guarapari	Moderado	CEMADEN
15	1311	Risco de Movimento de Massa	Pancas	Moderado	CEMADEN
16	1312	Risco de Movimento de Massa	Rio Novo do Sul	Moderado	CEMADEN
17	1313	Risco de Movimento de Massa	Marechal Floriano	Moderado	CEMADEN
18	1315	Risco de Movimento de Massa	Átilio Vivacqua	Moderado	CEMADEN
19	1316	Risco de Movimento de Massa	Viana	Moderado	CEMADEN
20	1317	Risco de Movimento de Massa	Colatina	Moderado	CEMADEN
21	1320	Risco de Movimento de Massa	Ibiraçu	Moderado	CEMADEN
22	1321	Risco de Movimento de Massa	João Neiva	Moderado	CEMADEN
23	1322	Risco de Movimento de Massa	Itaguaçu	Moderado	CEMADEN
24	1323	Risco de Movimento de Massa	Domingos Martins	Moderado	CEMADEN
25	1324	Risco de Movimento de Massa	Castelo	Moderado	CEMADEN
26	1325	Risco de Movimento de Massa	Presidente Kennedy	Moderado	CEMADEN
27	1327	Risco de Movimento de Massa	Marilândia	Moderado	CEMADEN
28	1328	Risco de Movimento de Massa	Muqui	Moderado	CEMADEN
29	1329	Risco de Movimento de Massa	Apiacá	Moderado	CEMADEN
30	1330	Risco de Movimento de Massa	Bom Jesus do Norte	Moderado	CEMADEN
31	1331	Risco de Movimento de Massa	Mimoso do Sul	Moderado	CEMADEN
32	1332	Risco de Movimento de Massa	Cachoeiro de Itapemirim	Moderado	CEMADEN
33	1333	Risco de Movimento de Massa	São Roque do Canaã	Moderado	CEMADEN
34	1334	Risco de Movimento de Massa	Santa Teresa	Moderado	CEMADEN
35	1335	Risco de Movimento de Massa	Santa Maria de Jetibá	Moderado	CEMADEN
36	1338	Risco de Movimento de Massa	Laranja da Terra	Moderado	CEMADEN
37	1339	Risco de Movimento de Massa	Itarana	Moderado	CEMADEN
38	1340	Risco de Movimento de Massa	Marilândia	Moderado	CEMADEN
39	1343	Risco de Movimento de Massa	São Domingos do Norte	Moderado	CEMADEN
40	1344	Risco de Movimento de Massa	Governador Lindenberg	Moderado	CEMADEN
41	1376	Risco Hidrológico	São Domingos do Norte	Moderado	CEMADEN

Outras informações sobre plano emprego da CEPDEC e os alertas vigentes no Estado do Espírito Santo estão disponíveis no site ALERTA!ES (www.alerta.es.gov.br).

4. Avisos Meteorológicos

AVISOS METEOROLÓGICOS			
	Avisos	Descrição	Fonte
1	3	<p>04/03/2020 (quarta-feira) - Nível de ATENÇÃO devido à continuidade das condições meteorológicas favoráveis para a intensificação das chuvas, que podem resultar em acumulados expressivos. São esperadas pancadas moderadas a fortes de chuva que podem vir acompanhadas de descargas atmosféricas e rajadas de vento em vários trechos do Estado.</p> <p>05 e 06/03/2020 (quinta e sexta-feira) - Nível de OBSERVAÇÃO devido à continuidade das condições meteorológicas favoráveis para ocorrência de chuva mais frequente e de moderada/forte intensidade, em vários trechos do Estado.</p>	INCAPER
2	1	Aviso em conjunto reportando risco de chuvas intensas, hidrológicas e de deslizamentos para todo ES. Período: As condições para chuvas intensas são esperadas desde o dia 28 de fevereiro até o dia 4 de março	CPTEC-CPRM-CEMADEN-CENAD-INMET
3	3484	Aviso de Atenção reportando riscos de Tempestade de Raios, Chuvas Intensas e Vendaval nos municípios de Afonso Cláudio, Alegre, Alfredo Chaves, Anchieta, Apicá, Aracê, Atilio Vivacqua, Bom Jesus do Norte, Brejetuba, Cachoeiro de Itapemirim, Castelo, Conceição do Castelo, Divino de São Lourenço, Dores do Rio Preto, Guaçuí, Ibatiba, Ibitirama, Iconha, Irupi, Itapemirim, Iúna, Jerônimo Monteiro, Marataízes, Mimoso do Sul, Muniz Freire, Muqui, Piúma, Presidente Kennedy, Rio Novo do Sul, São José do Calçado, Vargem Alta, Venda Nova do Imigrante. Válido para o dia 04/03/2020.	CPTEC

5. Situação dos municípios atingidos pelas chuvas

Município	Ocorrências
Venda Nova do Imigrante	<ol style="list-style-type: none"> (02/03/2020) Movimento de massa no dia 27/02/2020 em um trecho da BR 262 Km 102, próximo ao viaduto em Venda Nova do Imigrante; foram tomadas as medidas necessárias para solucionar a ocorrência; (02/03/2020) Queda de barreira no dia 01/03/2020 na Rod. Pedro Cola. Ocorrência resolvida; (04/03/2020) Sem novas informações até o momento. <p>Fonte: COMPDEC</p>
Alegre	<ol style="list-style-type: none"> (29/03/2020) O asfalto da rodovia que liga o município ao distrito de Café cedeu e abriu um buraco. A via segue sinalizada e parcialmente interditada, necessário reparo pelo DER; (04/03/2020) Sem novas informações até o momento. <p>Fonte: COMPDEC</p>
Anchieta	<ol style="list-style-type: none"> (02/03/2020) Queda de árvores nos bairros: Praia do Coqueiro, Morro da Igreja Jabaquara, Jaqueira/Dias Barras, Jacaré (Santa Luzia de Monteiro), Benevente, Praia de Guanabara, Inhaúma, Comunidade Itaperúna, Rod do Sol (próximo a 2 Cia), Reta do Subaia (Irirí), BR 101 próximo trevo Alfredo Chaves. (Sendo atendidas pela equipe de corte de árvore da Prefeitura); (02/03/2020) Avaliação estrutural da ponte dois irmãos e do dique Limeira; (02/03/2020) O rompimento do Dique de Limeira (Rio Benevente) provocou inundação em várias residências (sem números de desabrigados/desalojados); (02/03/2020) Movimento de Massa no bairro Jabaquara; (02/03/2020) Risco de rolamento de bloco rochoso no distrito de Alto Joeba; (02/03/2020) Movimento de Massa em Serra das Garça e no distrito de Jabaquara, estrada obstruída; (04/03/2020) Sem novas informações até o momento. <p>Fonte: REPDEC</p>
Apiacá	<ol style="list-style-type: none"> (02/03/2020) Movimento de massa próximo a uma residência no distrito de bonsucesso, uma família ficou desalojada; (04/03/2020) Sem novas informações até o momento. <p>Fonte: COMPDEC</p>
Alfredo Chaves	<ol style="list-style-type: none"> (02/03/2020) Movimento de massa nos Bairros Matilde, Rio Veado, Ibitirui, Estrada que liga Alfredo Chaves X Sagrada Família;

	<ol style="list-style-type: none"> (02/03/2020) Bairros atingidos pelas chuvas Cachoeira Alta, Santa Therezinha, Imigrantes, Matilde, Siribeira, Ouro Branco, Sagrada Família, Ibitirui, Ipanema, Boa Vista, Recreio, São João, São Vicente, São Joaquim, Piemonte, Ipeaçu, Santa Luzia do Ipê, Vila Nova de Maravilha, São Brás, Alto Maravilha, Três Cruzes, Quarto Território, Santa Luzia e São Gabriel; (03/03/2020) ES 146 que liga Alfredo Chaves a Matilde com muitos pontos de deslizamento, requer atenção dos motoristas; (04/03/2020) Sem novas informações até o momento. <p>Fonte: REPDEC e COMPDEC.</p>
Vargem Alta	<ol style="list-style-type: none"> (01/03/2020) Rio fruteiras acima da média. Algumas comunidades isoladas pelas inundações. Comunidade de Pedra Branca mais afetada; (04/03/2020) Sem novas informações até o momento. <p>Fonte: COMPDEC</p>
Marechal Floriano	<ol style="list-style-type: none"> (02/03/2020) Devido às chuvas a elevação do córrego batatal e rancho alegre provocaram inundação em regiões vicinais aos córregos. A água escoou; (02/03/2020) Pontos de inundação no centro e em áreas rurais devido à elevação do rio Jucu Braço Sul e rio Fundo. (04/03/2020) Sem novas informações até o momento. <p>Fonte: COMPDEC</p>
Muniz Freire	<ol style="list-style-type: none"> (01/03/2020) ES-379 permanece interditada desde o dia 28/02/2020 na Serra para lúna - movimento de massa; (02/03/2020) Movimento de massas interditou a estrada que dá acesso a comunidade de São João e Santo amaro. Até o momento sem acesso; (04/03/2020) Sem novas informações até o momento. <p>Fonte: COMPDEC</p>
Laranja da Terra	<ol style="list-style-type: none"> (02/03/2020) Queda de barreira no dia 01/03/2020 em áreas isoladas do município. Estradas do Alto Alemanha, Alto Laranja da Terra e distrito de laranja da terra interditadas, apenas motos trafegando. Vias foram desobstruídas; (02/03/2020) Movimento de massa no distrito de Joatuba, sem vítima; (04/03/2020) Sem novas informações até o momento. <p>Fonte: COMPDEC.</p>
Fundão	<ol style="list-style-type: none"> (02/03/2020) Máquina da Prefeitura fazendo a retirada de muros que caíram de algumas residências no Bairro Ozéias;

	<ol style="list-style-type: none"> 2. (02/03/2020) Corte de árvore em risco realizado pela COMPDEC; 3. (02/03/2020) Pontos de alagamento no bairro São José. Uma família desalojada; 4. (02/03/2020) Rolamento de bloco rochoso e deslizamento de terra na ES 261 sentido Santa Teresa; 5. (04/03/2020) Sem novas informações até o momento. <p>Fonte: REPDEC.</p>
<p>Cachoeiro de Itapemirim</p>	<ol style="list-style-type: none"> 1. (02/03/2020) Ponto de alagamento no bairro Coronal Borges; 2. (02/03/2020) Registro de movimento de massa nos bairros Ferroviários, amarelo, união e independência. Sem vítimas; 3. (04/03/2020) Sem novas informações até o momento. <p>Fonte: COMPDEC</p>
<p>Iconha</p>	<ol style="list-style-type: none"> 1. (01/03/2020) Queda de barreira nas localidades de Campinho, Pedra Lisa e Santo Antônio, equipes trabalhando no local. Ponte de Campinho cedeu parcialmente e está interditada. Comunidade de Bom Destino, Ilha de Santo Inácio casas alagadas; 2. (02/03/2020) O nível do Rio atingiu a cota 5 m; 3. (02/03/2020) Pontos de alagamento Bairros Centro, Santo Antônio, Crubixá, Palmital, Nova Esperança, Bom destino, Ilha do Côco (sem acesso a BR), Duas Barras (ponte foi levada, deixando o bairro sem acesso); 4. (02/03/2020) Movimento de massa no Bairro Pedra D'água deixando o local sem acesso (sem vítima); 5. (02/03/2020) Rolamento de bloco rochoso no Bairro Palmital, obstruindo o acesso; 6. (02/03/2020) Movimento de massa impediu o trânsito e acesso aos bairros Santo Antônio, Nova Esperança e Cirego Cecília; 7. (02/03/2020) No bairro Crubixá, parte de uma residência foi colapsou devido a enxurrada. Um casal foi resgatado pelos moradores com ferimentos leves. O casal foi para encaminhado para o hospital e já recebeu alta. (COMPDEC); 8. (02/03/2020) Em Bom Destino o Rio Iconha invadiu a rodovia provocando deslocamento de parte do asfalto. A secretaria de obras está trabalhando para liberação da pista. (COMPDEC); 9. (02/03/2020) A ponte Arlindo Justo, em Bom Destino apresenta sinais de instabilidade na estrutura. Análise da estrutura será realizada pela defesa civil municipal juntamente com engenheiros da prefeitura. (COMPDEC);

	<p>10. (02/03/2020) Aulas da rede municipal foram suspensas, os demais serviços públicos estão sendo realizados;</p> <p>11. (04/03/2020) Sem novas informações até o momento. Fonte: REPDEC/ COMPDEC.</p>
Rio Novo do Sul	<p>1. (02/03/2020) ES485 - Ponte Provisória alternativa na comunidade Virginia Nova está interditada;</p> <p>2. (02/03/2020) Movimento de massa nos acessos aos distritos de São Francisco, Itapaiba, Mundo Novo, Vila Alegre, Monte Alegre e Rota do Ipê, São Caetano. Vias desobstruídas;</p> <p>3. (02/03/2020) Inundação na comunidade de São Domingos, Quarteirão de Santana. A água escoou;</p> <p>4. (04/03/2020) Sem novas informações até o momento. Fonte: COMPDEC</p>
Cariacica	<p>1. (01/03/2020) Ruas e avenidas ficaram alagadas, a água invadiu residências e pontos comerciais;</p> <p>2. (02/03/2020) Árvore em risco de queda no bairro Nova Brasília;</p> <p>3. (02/03/2020) Desmoronamento de residência, sem vítima, no bairro Vila Independência;</p> <p>4. (03/03/2020) Encontrado um corpo boiando na região de Sertão Velha, em Duas Bocas. Gustavo Mendes de 50 anos foi tentar resgatar um amigo e teve o carro levado pela correnteza;</p> <p>5. (04/03/2020) Sem novas informações até o momento. Fonte: COMPDEC.</p>
Viana	<p>1. (01/03/2020) Queda de árvore e barreira na altura do quilometro 22 da BR 262 próximo ao presídio. No Km 302 da Br 101 há pontos de alagamento;</p> <p>2. (02/03/2020) Pontos de alagamento nos bairros: Tanque, Coqueiral de Viana, Baía Nova, Vila Betânia, Santo Agostinho, Morada de Betânia, Canaã, Bom Pastor, Nova Betânia;</p> <p>3. Movimento de massa Estrada de baía nova, Ladeira Grande, Marcilio de Noronha, Primavera, Industrial e Ipanema. Sem Vítimas;</p> <p>2. (04/03/2020) Sem novas informações até o momento. Fonte: COMPDEC.</p>
Vitória	<p>1. (01/03/2020) Pontos de alagamento nas Avenidas César Hilal, Norte Sul, Paulino Muller e Bento Ferreira. Há também diversos pontos de alagamento no centro da cidade;</p> <p>2. (02/03/2020) Estrutura colapsou no bairro Mário Cypreste no dia 01/03/2020 devido a forte chuva. A residência não estava habitada;</p>

	<p>3. (02/03/2020) Queda de árvore no bairro Jesus de Nazareth, devido a forte chuva do dia 01/03/2020;</p> <p>2. (04/03/2020) Sem novas informações até o momento. Fonte: COMPDEC.</p>
Vila Velha	<p>1. (01/03/2020) Diversos pontos de alagamento e inundação;</p> <p>2. (02/03/2020) No bairro Vila Garrido a laje de uma residência cedeu. O local foi interditado – Uma família desalojada;</p> <p>2. (04/03/2020) Sem novas informações até o momento. Fonte: COMPDEC</p>
Mimoso do Sul	<p>1. (02/03/2020) Diversos pontos de alagamento, a água invadiu residências e pontos de comércio. Houve deslizamento sobre uma residência, sem vítimas;</p> <p>2. (04/03/2020) Sem novas informações até o momento. Fonte: COMPDEC.</p>
Pancas	<p>1. (02/03/2020) Devido às chuvas nos dias 01/03 e na madrugada do dia 02/03, foram registrados pontos de alagamento nos bairros Operário, Vila Nova, Oscar Loureço da Silva e Parte do centro. Assistência social do município está levantando informações sobre os desalojados e/ou desabrigados;</p> <p>2. (02/03/2020) Rompimento de uma pequena represa no Córrego Zé Chico, distrito de Vila Verde. Sem vítimas;</p> <p>3. (02/03/2020) Parte da ES 341, Km 04 (entre Pancas e Alto Rio Novo) – foi interditada, risco de movimento de massa;</p> <p>4. (04/03/2020) Sem novas informações até o momento. Fonte: COMPDEC.</p>
Itarana	<p>1. (02/03/2020) No dia 28/02/2020, devido à forte chuva, ocorreu movimento de massa na rua Dom Luiz Scortegagna, ao lado da polícia civil, sem vítimas;</p> <p>2. (02/03/2020) No dia 01/03/2020 ocorreu movimento de massa no residencial Itaraninha, sem vítimas;</p> <p>3. (02/03/2020) No dia 29/02/2020 movimento de massa, na Rua Pascoal Martins Marques, sem vítimas;</p> <p>4. (04/03/2020) Sem novas informações até o momento. Fonte: COMPDEC.</p>
Guarapari	<p>1. (02/03/2020) Pontos de alagamento nos bairros Jabaraí, Perocão, Santa Monica, Concha Dostra, Iguape, São Miguel, Praia do Sol, Kubitschek, Setiba e Distrito de Cabeça Quebrada;</p>

	<ol style="list-style-type: none">(02/03/2020) Movimento de massa nos bairros: Concha Dostra, Santa Monica, São Miguel, São Felix, Bahia Nova, Todos os Santos, Santa Rita, Santa Luzia e distrito de Cabeça Quebra. Sem vítimas;(02/03/2020) Queda de muro no bairro Ipiranga, Santa Rosa e Santa Monica – Ocorrências atendidas;(04/03/2020) Sem novas informações até o momento. Fonte: COMPDEC
Nova Venécia	<ol style="list-style-type: none">(02/03/2020) Na noite do dia 01/03/2020 devido a forte chuva, foram registrados pontos de alagamento comunidade de Água Limpa, aproximadamente 60 casas foram atingidas. A água escoou durante a madrugada do dia 02/03. Os moradores retornaram para casa.;(02/03/2020) Nas proximidades da fazenda Santa Rita o córrego Muniz, transbordou, inundando 4 casas e uma escola.;(02/03/2020) Três pontes foram danificadas próximo a comunidade de Água Limpa;(04/03/2020) Sem novas informações até o momento. Fonte: COMPDEC
Piúma	<ol style="list-style-type: none">(02/03/2020) Queda de árvore Bairro Aparecidinha;(02/03/2020) Rompimento cabo de aço da estrutura devido a fortes ventos. Sem vítima, somente danos materiais;(04/03/2020) Sem novas informações até o momento. Fonte: REPDEC
São Domingos do Norte	<ol style="list-style-type: none">(02/03/2020) Pontos de alagamento no distrito do Córrego Dumer e no centro do município;(04/03/2020) Sem novas informações até o momento. Fonte: COMPDEC
Linhares	<ol style="list-style-type: none">(03/03/2020) A elevação da cota do rio provocou inundação em alguns pontos do bairro Olaria;(04/03/2020) Sem novas informações até o momento. Fonte: COMPDEC
Baixo Guandú	<ol style="list-style-type: none">(03/03/2020) Vistoria realizada na ponte estadual, Km 20, entre Baixo Guandu e Ibituba. Parte do muro cedeu com as chuvas. A ponte está bloqueada para veículos pesados;(04/03/2020) Sem novas informações até o momento. Fonte: REPDEC

6. Desalojados e Desabrigados

Município	Desalojados	Desabrigados	Feridos	Desaparecidos	Óbitos	Abrigo
Alfredo Chaves	250					
Apiacá	4					
Fundão	4					
Guarapari	4					
Iconha	2		2			
Marechal Floriano	200	50				Pestalozzi de Marechal Floriano
Pancas	4					
São Domingos do Norte	8					
Viana		102				CMEI D'LUCCA
Linhares		7				Ginásio do Bairro Conceição
Vila Velha	34					
Águia Branca	45	6				
Cariacica					1	
TOTAL	555	165	2	0	1	

TOTAL	720
--------------	------------

*Sem informações.

7. Decretações

a. Decretos Municipais

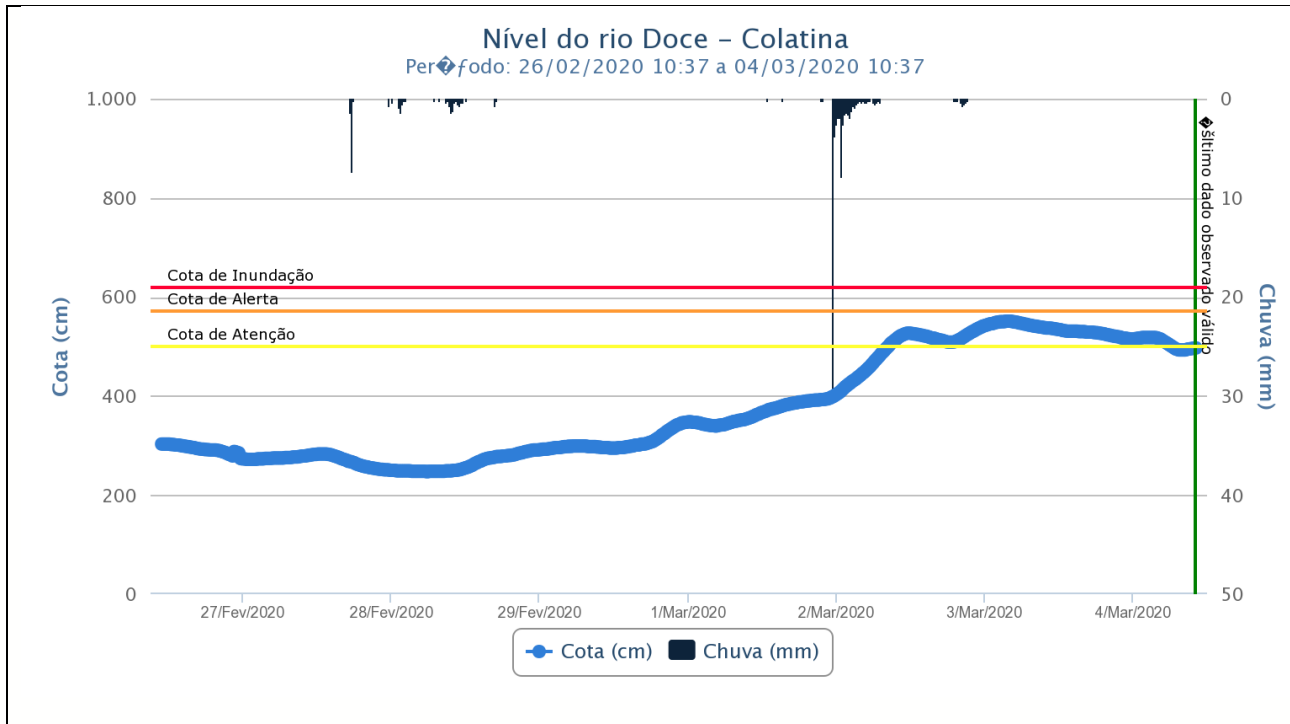
Município	Decreto	SE/ECP	Data de Publicação	Homologação Estadual	Reconhecimento Federal
Vargem Alta	4084/2020	SE	07/01/2020	124-S	
Castelo	17.133/2020	SE	29/01/2020		
São Mateus	11.208/2020	SE	31/01/2020		
Itapemirim	15.453/2020	SE	31/01/2020		
Castelo	17.137/2020	SE	04/02/2020		
Bom Jesus do Norte	011/2020	SE	06/02/2020		
Ibatiba	020/2020	SE	07/02/2020		
João Neiva	7.228/2020	SE	12/02/2020		

b. Decretos Estaduais

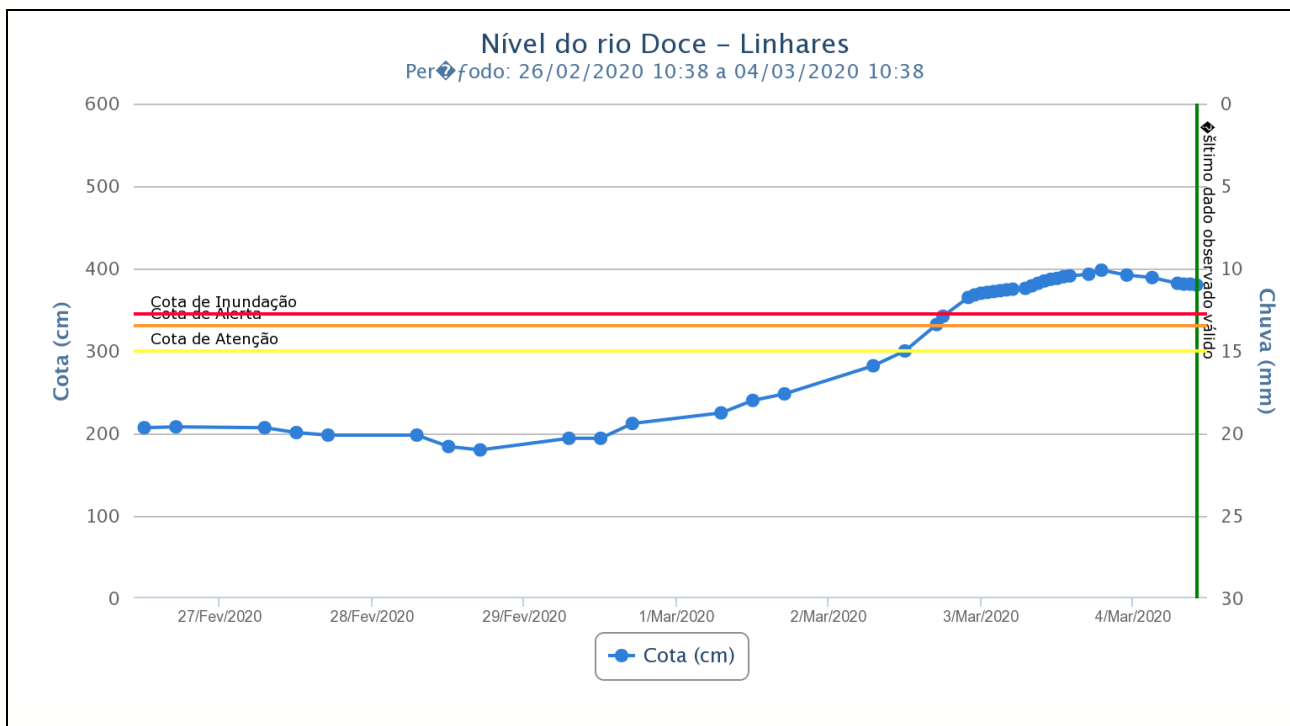
Município	Decreto	SE/ECP	Data de Publicação	Homologação Estadual	Reconhecimento Federal
Alfredo Chaves	092-S	ECP	21/01/2020	092-S	115/2020
Iconha	092-S	ECP	21/01/2020	092-S	115/2020
Rio Novo do Sul	092-S	ECP	21/01/2020	092-S	115/2020
Vargem Alta	092-S	ECP	21/01/2020	092-S	115/2020
Alegre	0132-S	SE	28/01/2020	0132-S	189/2020
Apiacá	0132-S	SE	28/01/2020	0132-S	189/2020
Bom Jesus do Norte	0132-S	SE	28/01/2020	0132-S	189/2020
Cachoeiro de Itapemirim	0132-S	SE	28/01/2020	0132-S	189/2020
Castelo	0132-S	SE	28/01/2020	0132-S	189/2020
Conceição do Castelo	0133-S	ECP	28/01/2020	0133-S	190/2020
Divino de São Lourenço	0132-S	SE	28/01/2020	0132-S	189/2020
Domingos Martins	0132-S	SE	28/01/2020	0132-S	189/2020
Dores do Rio Preto	0132-S	SE	28/01/2020	0132-S	189/2020
Guaçuí	0132-S	SE	28/01/2020	0132-S	189/2020
Ibitirama	0132-S	SE	28/01/2020	0132-S	189/2020
Irupi	0132-S	SE	28/01/2020	0132-S	189/2020
Íluna	0133-S	ECP	28/01/2020	0133-S	190/2020
Jerônimo Monteiro	0132-S	SE	28/01/2020	0132-S	189/2020
Marechal Floriano	0132-S	SE	28/01/2020	0132-S	189/2020
Mimoso do Sul	0132-S	SE	28/01/2020	0132-S	189/2020
Muniz Freire	0132-S	SE	28/01/2020	0132-S	189/2020
São José do Calçado	0132-S	SE	28/01/2020	0132-S	189/2020

8. Nível dos Rios

a. Nível do Rio Doce – Colatina

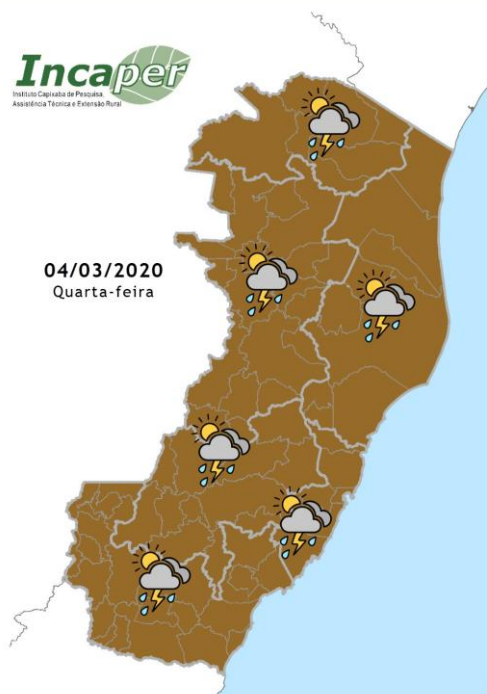


b. Nível do Rio Doce – Linhares



9. Previsão meteorológica

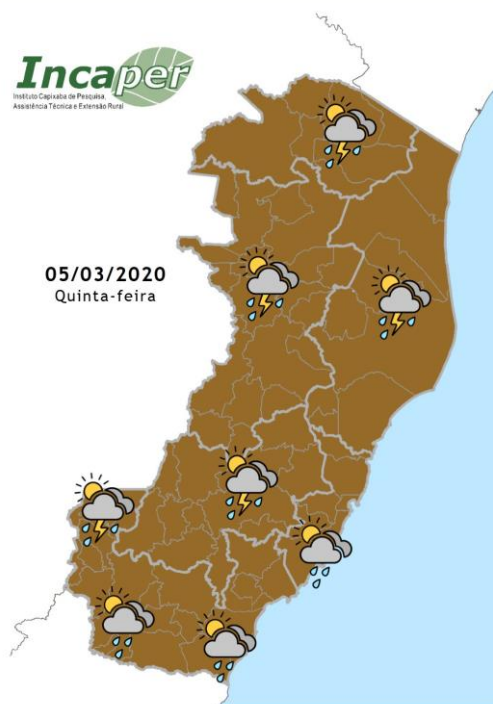
a. Previsão para o dia 04/03/2020



A ZCAS (Zona de Convergência do Atlântico Sul) volta a posicionar seu eixo sobre o Espírito Santo na quarta-feira. O dia começa com aberturas de sol e até abafado na maioria das regiões, mas ocorrem pancadas de chuva com trovoadas e possíveis rajadas de vento em alguns trechos, a partir da tarde. Na Região Sul e parte da Serrana, a chuva pode começar já pela manhã.

Fonte: INCAPER

b. Previsão para o dia 05/03/2020

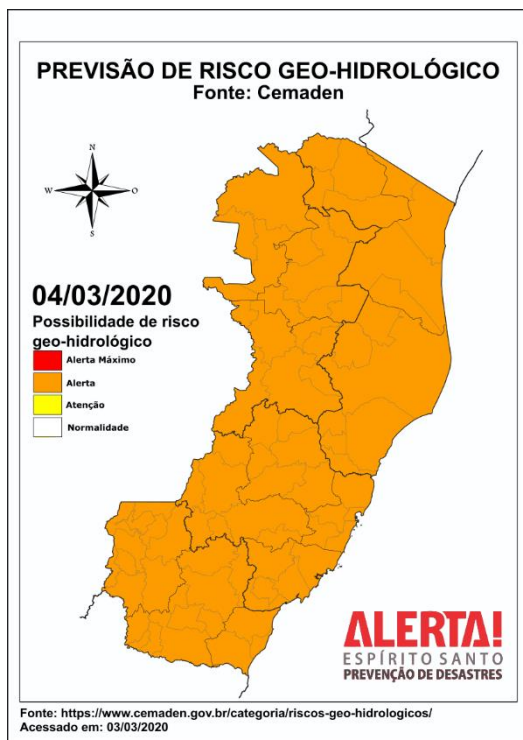


Na quinta-feira, a ZCAS se mantém sobre o Espírito Santo, diminui a temperatura na metade sul e deixa o tempo chuvoso. **Ocorrem chuvas e pancadas de chuva no decorrer do dia, especialmente na metade norte capixaba.**

Fonte: INCAPER

10. Previsão de Risco Geo-Hidrológico

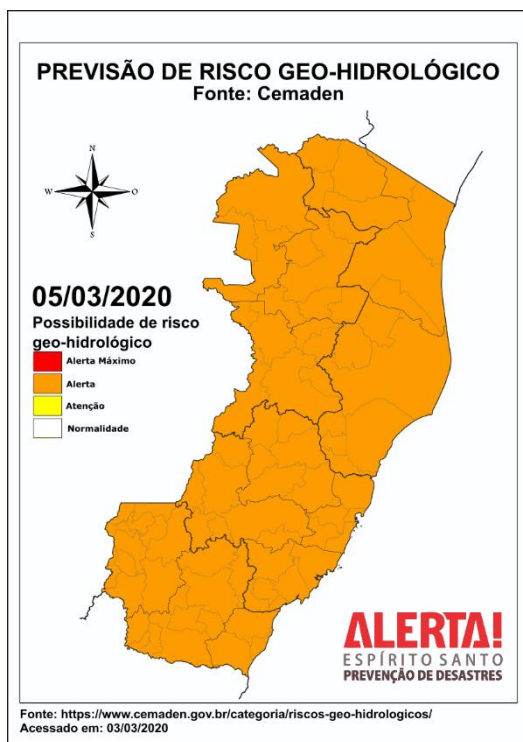
a. Previsão para o dia 04/03/2020



Ressalta-se que nas regiões destacadas em laranja (ALTO), há alta possibilidade de deflagração de eventos geo-hidrológicos, tais como enxurradas, alagamentos, deslizamentos, incluindo queda de barreiras nos taludes das estradas.

Fonte: CEMADEN

b. Previsão para o dia 05/03/2020



Ressalta-se que nas regiões destacadas em laranja (ALTO), há alta possibilidade de deflagração de eventos geo-hidrológicos, tais como enxurradas, alagamentos, deslizamentos, incluindo queda de barreiras nos taludes das estradas.

Fonte: CEMADEN

11. Boletim Rodovias

RODOVIAS FEDERAIS - atualizado às 11:00 dia 04/03/2020

No momento não há pontos de interdição nas rodovias federais que cortam o ES.

Não há ocorrências relevantes nas rodovias federais sob circunscrição da PRF/ES.

FONTE: Eco101 - <https://twitter.com/eco101>

FONTE: PRF - <https://twitter.com/PRF191ES>

RODOVIAS ESTADUAIS - atualizado às 11:00hrs dia 04/03/2020

A partir do dia 02 de março(segunda-feira), serão iniciados os serviços de recuperação nas pistas do Viaduto Governador Gerson Camata, sentido Vitória-Vila Velha. Os serviços fazem parte das obras de recuperação do complexo da segunda ponte. O trabalho nas postas será executado entre 22h e 5 da manhã mantendo livre sempre uma das faixas.

ES 379

- Entroncamento com a ES 484, em Muniz Freire (Rodovia Rompida)
- Km 107,4, na ponte de acesso ao bairro de Aracuí, em Castelo (Entre o acesso à Cava Roxa e Uniaves)

ES 166 (Venda Nova – Castelo)

- Interditada, deslizamento de rocha.

ES 165 (Monte Vênus – Castelo – Muniz Freire)

- Interditada a 1km da Igreja Católica, sentido Castelo. Passagem para veículos até 12 ton.

ES 146 / Trecho BR 262 Alfredo Chaves

- Rodovia obstruída.

FONTE: DER – ES - <https://der.es.gov.br/noticias>

12. Marés



PREIA-MARES E BAIXA-MARES VITÓRIA

◀ HOJE, QUARTA-FEIRA, 4 DE MARÇO DE 2020 ▶



Estado atual da maré

4 DE MARÇO DE 2020, 7:19

Hoje quarta-feira, 4 de março de 2020, amanheceu em **Vitória** às **5:40** e o pôr do sol será às **18:05**. No gráfico de preia-mares e baixa-mares, podemos observar que a primeira **baixa-mar** foi às **4:34** e a seguinte **baixa-mar** será às **17:08**. A primeira **preia-mar** será às **10:38** e a seguinte **preia-mar** às **23:29**.

Teremos **12 horas e 25 minutos** de sol. O trânsito solar é às **11:52**.

O nível da água está **subindo** neste momento. A **preia-mar** será dentro de **3 horas e 18 minutos**.

Fonte: https://tabuademares.com/br/espírito-santo/vitoria#_tempo

Acessado em: 04/03/2020