

INFORMAÇÕES SOBRE AS CHUVAS NO ESPÍRITO SANTO

Atualizado às 06h de 02 de março de 2020.

A Coordenadoria Estadual de Proteção e Defesa Civil, órgão pertencente ao Corpo de Bombeiros Militar do Estado do Espírito Santo, registra:

1. Plano de Emprego: **ALERTA MÁXIMO**
2. Acumulados de Chuva em 24 horas

Os maiores acumulados de chuva nas últimas 24 horas registrados entre os municípios que possuem estação meteorológica do CEMADEN.

Município	Quantidade [mm]
ANCHIETA	290.80
FUNDÃO	275.00
ALFREDO CHAVES	227.00
VILA VELHA	199.25
PANCAS	174.44
CARIACICA	143.00
VARGEM ALTA	141.00
VIANA	137.00
MARILÂNDIA	135.40
MARECHAL FLORIANO	123.60
DOMINGOS MARTINS	121.93
SANTA LEOPOLDINA	118.67
GUARAPARI	118.60
RIO NOVO DO SUL	111.40
CASTELO	105.32
JOÃO NEIVA	97.30
SÃO DOMINGOS DO NORTE	90.14
COLATINA	83.71
GOVERNADOR LINDENBERG	82.89
ATÍLIO VIVACQUA	79.80
CACHOEIRO DE ITAPEMIRIM	74.42
MIMOSO DO SUL	69.60

* Os demais municípios registraram acumulados de chuva inferiores a 68mm.

** A tabela acima traz somente municípios que possuem pluviômetros automáticos do CEMADEN e que estão em funcionamento.

FONTE: CEMADEN

3. Alertas Vigentes

	Alerta	Descrição	Município	Nível	Fonte
1	1293	Risco Hidrológico	Vila Velha	Muito Alto	CEMADEN
2	1259	Risco de Movimento de Massa	Anchieta	Alto	CEMADEN
3	1303	Risco Hidrológico	Fundão	Alto	CEMADEN
4	1263	Risco de Movimento de Massa	Fundão	Alto	CEMADEN
5	1326	Risco Hidrológico	Pancas	Alto	CEMADEN
6	1294	Risco Hidrológico	Vitória	Alto	CEMADEN
7	1297	Risco de Movimento de Massa	Vila Velha	Alto	CEMADEN
8	1351	Risco Hidrológico	Guarapari	Alto	CEMADEN
9	1354	Risco Hidrológico	Viana	Alto	CEMADEN
10	1358	Risco Hidrológico	Anchieta	Alto	CEMADEN
11	1292	Risco Hidrológico	Cariacica	Alto	CEMADEN
12	1235	Risco de Movimento de Massa	Ibatiba	Moderado	CEMADEN
13	1254	Risco de Movimento de Massa	Alfredo Chaves	Moderado	CEMADEN
14	1291	Risco de Movimento de Massa	Vargem Alta	Moderado	CEMADEN
15	1295	Risco de Movimento de Massa	Cariacica	Moderado	CEMADEN
16	1298	Risco de Movimento de Massa	Vitória	Moderado	CEMADEN
17	1299	Risco de Movimento de Massa	Afonso Cláudio	Moderado	CEMADEN
18	1300	Risco de Movimento de Massa	Santa Leopoldina	Moderado	CEMADEN
19	1301	Risco de Movimento de Massa	Serra	Moderado	CEMADEN
20	1304	Risco Hidrológico	Alfredo Chaves	Moderado	CEMADEN
21	1305	Risco Hidrológico	Santa Leopoldina	Moderado	CEMADEN
22	1306	Risco de Movimento de Massa	Guarapari	Moderado	CEMADEN
23	1311	Risco de Movimento de Massa	Pancas	Moderado	CEMADEN
24	1312	Risco de Movimento de Massa	Rio Novo do Sul	Moderado	CEMADEN
25	1313	Risco de Movimento de Massa	Marechal Floriano	Moderado	CEMADEN
26	1315	Risco de Movimento de Massa	Atilio Vivacqua	Moderado	CEMADEN
27	1316	Risco de Movimento de Massa	Viana	Moderado	CEMADEN
28	1317	Risco de Movimento de Massa	Colatina	Moderado	CEMADEN
29	1320	Risco de Movimento de Massa	Ibiraçu	Moderado	CEMADEN
30	1321	Risco de Movimento de Massa	João Neiva	Moderado	CEMADEN
31	1322	Risco de Movimento de Massa	Itaguaçu	Moderado	CEMADEN
32	1323	Risco de Movimento de Massa	Domingos Martins	Moderado	CEMADEN
33	1324	Risco de Movimento de Massa	Castelo	Moderado	CEMADEN
34	1325	Risco de Movimento de Massa	Presidente Kennedy	Moderado	CEMADEN
35	1327	Risco de Movimento de Massa	Marilândia	Moderado	CEMADEN
36	1328	Risco de Movimento de Massa	Muqui	Moderado	CEMADEN
37	1329	Risco de Movimento de Massa	Apiacá	Moderado	CEMADEN
38	1330	Risco de Movimento de Massa	Bom Jesus do Norte	Moderado	CEMADEN
39	1331	Risco de Movimento de Massa	Mimoso do Sul	Moderado	CEMADEN

40	1332	Risco de Movimento de Massa	Cachoeiro de Itapemirim	Moderado	CEMADEN
41	1333	Risco de Movimento de Massa	São Roque do Canaã	Moderado	CEMADEN
42	1334	Risco de Movimento de Massa	Santa Teresa	Moderado	CEMADEN
43	1335	Risco de Movimento de Massa	Santa Maria de Jetibá	Moderado	CEMADEN
44	1338	Risco de Movimento de Massa	Laranja da Terra	Moderado	CEMADEN
45	1339	Risco de Movimento de Massa	Itarana	Moderado	CEMADEN
46	1340	Risco de Movimento de Massa	Marilândia	Moderado	CEMADEN
47	1343	Risco de Movimento de Massa	São Domingos do Norte	Moderado	CEMADEN
48	1344	Risco de Movimento de Massa	Governador Lindemberg	Moderado	CEMADEN
49	1359	Risco Hidrológico	Serra	Moderado	CEMADEN

Outras informações sobre plano emprego da CEPDEC e os alertas vigentes no Estado do Espírito Santo estão disponíveis no site ALERTA!ES (www.alerta.es.gov.br).

4. Avisos Meteorológicos

	Avisos	Descrição	Fonte
1	003/2020	28/02 a 29/02 e 01/03/2020 (sexta, sábado e domingo) - Nível de OBSERVAÇÃO devido às condições meteorológicas favoráveis para a ocorrência de chuvas contínuas/moderadas, que podem resultar em acumulados expressivos ao longo do período. Para mais detalhes, acompanhe a Previsão de Tempo. Atualizado em 28/02/2020 às 10h30 Validade: 28/02 a 01/03/2020 – sexta-feira ao domingo	INCAPER
2	1	Aviso em conjunto reportando risco de chuvas intensas, hidrológicas e de deslizamentos para todo ES. Período: As condições para chuvas intensas são esperadas desde o dia 28 de fevereiro até o dia 4 de março.	CPTEC- CPRM- CEMADEN- CENAD- INMET
3		Aviso reportando risco de Acumulado de Chuva de nível Grande Perigo para o Espírito Santo. Início 01/03/2020 as 08:00 Fim 02/03/2020	INMET
4	3474	Aviso gerado pelo CPTEC reportando Risco de Chuvas Intensas e Acumulado de Chuva para os municípios de Apicá, Bom Jesus do Norte, Dores do Rio Preto, Guaçuí, Mimoso do Sul, Muqui, Presidente Kennedy e São José do Calçado, nível Atenção. Início 01/03/2020 as 09:10 Fim 01/03/2020 as 23:59.	INPE
5	NR 185/2020	AVISO DE VENTO FORTE EMITIDO ÀS 1200 HMG - SÁB - 29/FEV/2020 ÁREA CHARLIE A LESTE DE 044W E ÁREA DELTA AO SUL DE 22S A PARTIR DE 011500 HMG. VENTO SE FORÇA 7. VÁLIDO ATÉ 020000 HMG.	MARINHA
6	NR 189/2020	AVISO DE VENTO FORTE/MUITO FORTE EMITIDO ÀS 1300 HMG - DOM - 01/MAR/2020 ÁREA CHARLIE A LESTE DE 044W E ÁREA DELTA AO SUL DE 22S E OESTE DE 038W. VENTO SE FORÇA 7/8 COM RAJADAS. VÁLIDO ATÉ 020300 HMG. ESTE AVISO SUBSTITUI O AVISO NR 185/2020.	MARINHA

5. Situação dos municípios atingidos pelas chuvas

Município	Ocorrências
Venda Nova do Imigrante	<ol style="list-style-type: none"> (27/02/2020) Movimento de massa em um trecho da BR 262 Km 102, próximo ao viaduto em Venda Nova do Imigrante; (01/03/2020) Queda de barreira na Rod. Pedro Cola. (02/03/2020) Ainda não foi possível fazer o levantamento das ocorrências. <p>Fonte: COMPDEC do município.</p>
Vargem Alta	<ol style="list-style-type: none"> (01/03/2020) Rio fruteiras acima da média. Algumas comunidades isoladas pelas inundações. Comunidade de Pedra Branca mais afetada. (02/03/2020) Ainda não foi possível fazer o levantamento das ocorrências. <p>Fonte: COMPDEC do município.</p>
Muniz Freire	<ol style="list-style-type: none"> (01/03/2020) ES-379 permanece interditada desde o dia 28/02 na Serra para lúna - movimento de massa; (02/03/2020) Ainda não foi possível fazer o levantamento das ocorrências. <p>Fonte: COMPDEC do município.</p>
Laranja da Terra	<ol style="list-style-type: none"> (01/03/2020) Queda de barreira em áreas isoladas do município. Estradas do Alto Alemanha, Alto Laranja da Terra e distrito de laranja da terra interditadas, apenas motos trafegando. A secretaria de obras já está enviando máquinas para desobstrução da via. (02/03/2020) Ainda não foi possível fazer o levantamento das ocorrências. <p>Fonte: COMPDEC do município.</p>
Alegre	<ol style="list-style-type: none"> (29/03/2020) O asfalto da rodovia que liga o município ao distrito de Café cedeu e abriu um buraco. A via segue sinalizada e parcialmente interditada, necessário reparo pelo DER. (02/03/2020) Ainda não foi possível fazer o levantamento das ocorrências. <p>Fonte: COMPDEC do município.</p>
Cachoeiro de Itapemirim	<ol style="list-style-type: none"> (28/02/2020) Alagamento da Escola Municipal Jenny Guardia, no Bairro São Geraldo. A escola amanheceu alagada após o transbordamento de uma galeria que passa por baixo da unidade educacional, em decorrência das chuvas que caíram na cidade desde o dia 27/02/2020. O Coordenador de Defesa Civil do município informou que a escola foi interditada pela COMPDEC e que já estão realizando os reparos

	<p>necessários. A previsão é que na próxima segunda-feira a situação já esteja normalizada;</p> <ol style="list-style-type: none">(29/02/2020) Queda do muro de uma garagem sobre dois veículos no bairro Basiléia.(29/02/2020) Queda de uma árvore sobre uma residência no bairro Zumbi.(02/03/2020) Ainda não foi possível fazer o levantamento das ocorrências. <p>Fonte: COMPDEC do município.</p>
Iconha	<ol style="list-style-type: none">(01/03/2020) Queda de barreira nas localidades de Campinho, Pedra Lisa e Santo Antônio, equipes trabalhando no local. Ponte de Campinho cedeu parcialmente e está interditada. Comunidade de Bom Destino, Ilha de Santo Inácio casas alagadas.(01/03/2020) O nível do Rio atingiu 4,30m.(02/03/2020) Ainda não foi possível fazer o levantamento das ocorrências. <p>Fonte: COMPDEC do município.</p>
Rio Novo do Sul	<ol style="list-style-type: none">(01/03/2020) ES485 - Ponte Provisória alternativa na comunidade Virginia Nova ameaça desabar.(02/03/2020) Ainda não foi possível fazer o levantamento das ocorrências. <p>Fonte: COMPDEC do município.</p>
Cariacica	<ol style="list-style-type: none">(01/03/2020) Ruas e avenidas ficaram alagadas, a água invadiu residências e pontos comerciais.(02/03/2020) Ainda não foi possível fazer o levantamento das ocorrências. <p>Fonte: COMPDEC do município.</p>
Viana	<ol style="list-style-type: none">(01/03/2020) Queda de árvore e barreira na altura do quilometro 22 da BR 262 próximo ao presídio. No Km 302 da Br 101 há ponto de alagamento.(02/03/2020) Ainda não foi possível fazer o levantamento das ocorrências. <p>Fonte: COMPDEC do município.</p>
Vitória	<ol style="list-style-type: none">(01/03/2020) Pontos de alagamento nas Avenidas César Hilal, Norte Sul, Paulino Muller e Bento Ferreira. Há também diversos pontos de alagamento no centro da cidade.(02/03/2020) Ainda não foi possível fazer o levantamento das ocorrências.

	Fonte: COMPDEC do município.
Vila Velha	<ol style="list-style-type: none">1. (0/03/2020) Diversos pontos de alagamentos e inundações2. (02/03/2020) Ainda não foi possível fazer o levantamento das ocorrências. Fonte: COMPDEC do município.

6. Desalojados e Desabrigados

*Sem registros até o momento

7. Decretações

a. Decretos Municipais

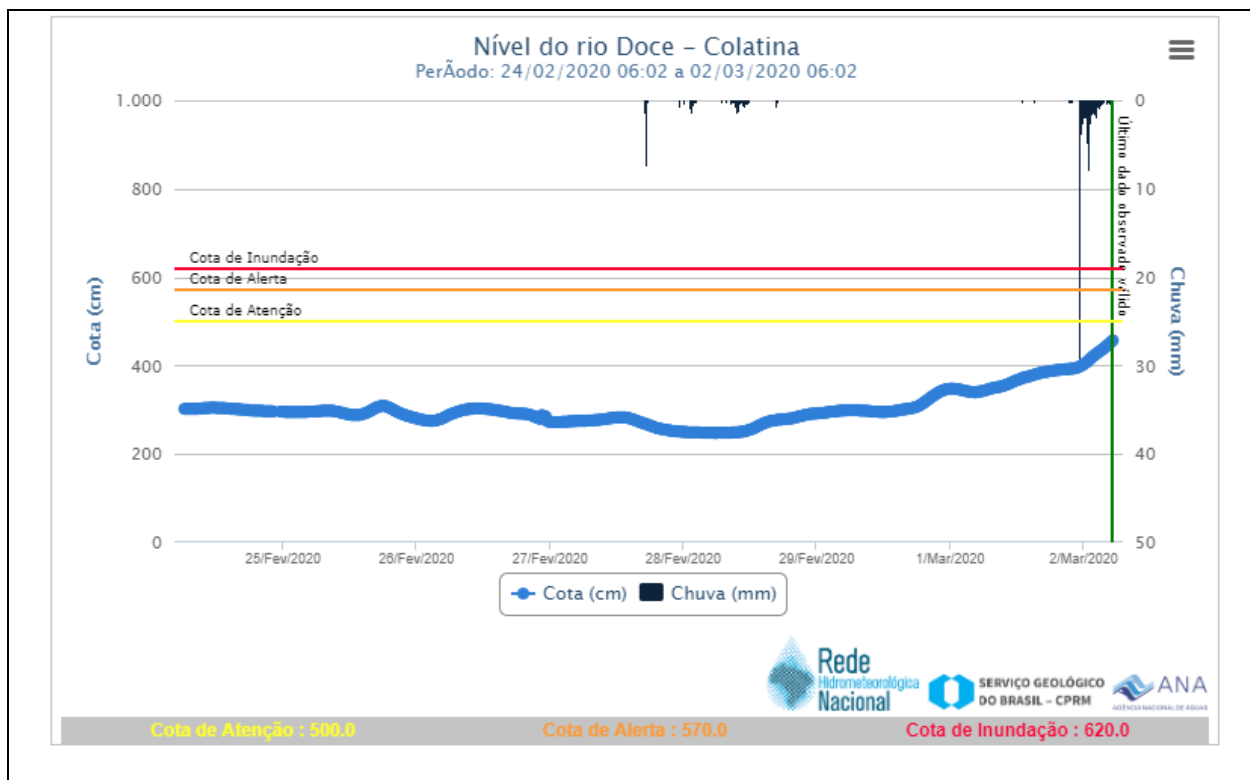
Município	Decreto	SE/ECP	Data de Publicação	Homologação Estadual	Reconhecimento Federal
Vargem Alta	4084/2020	SE	07/01/2020	124-S	
Castelo	17.133/2020	SE	29/01/2020		
São Mateus	11.208/2020	SE	31/01/2020		
Itapemirim	15.453/2020	SE	31/01/2020		
Castelo	17.137/2020	SE	04/02/2020		
Bom Jesus do Norte	011/2020	SE	06/02/2020		
Ibatiba	020/2020	SE	07/02/2020		
João Neiva	7.228/2020	SE	12/02/2020		

b. Decretos Estaduais

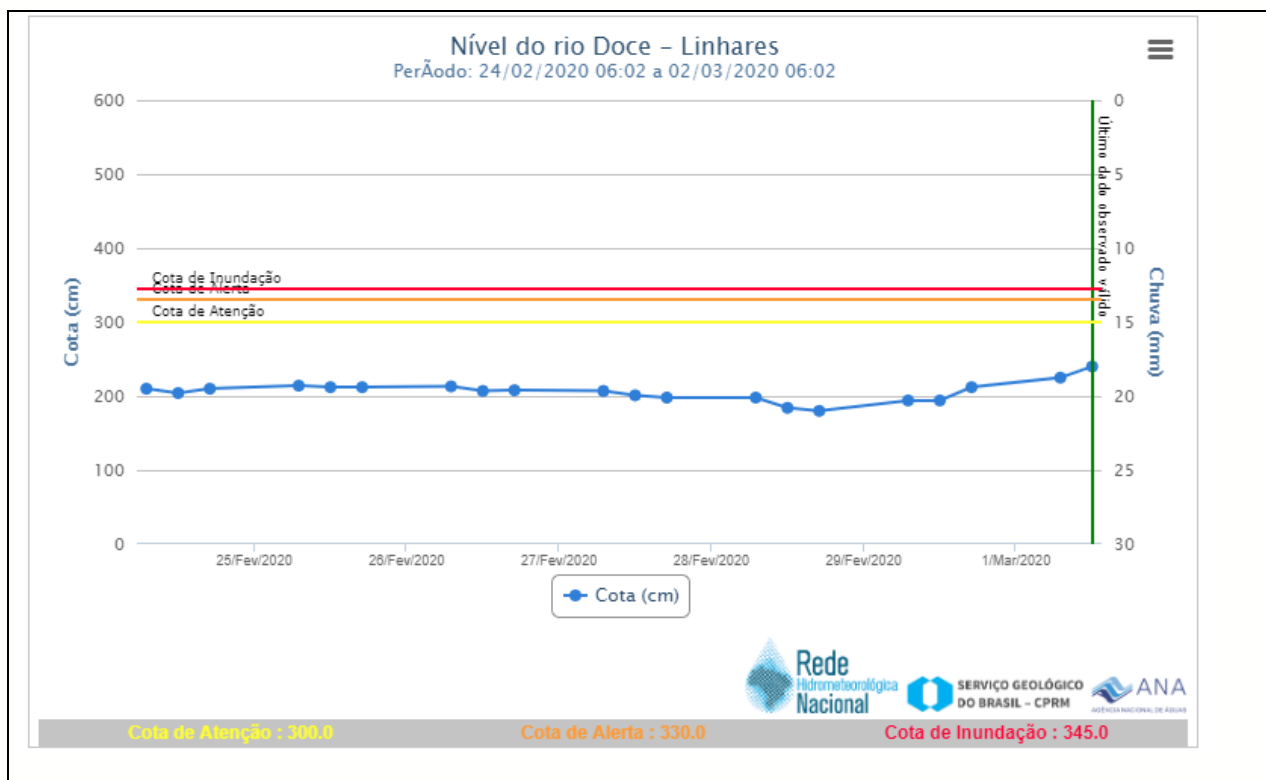
Município	Decreto	SE/ECP	Data de Publicação	Homologação Estadual	Reconhecimento Federal
Alfredo Chaves	092-S	ECP	21/01/2020	092-S	115/2020
Iconha	092-S	ECP	21/01/2020	092-S	115/2020
Rio Novo do Sul	092-S	ECP	21/01/2020	092-S	115/2020
Vargem Alta	092-S	ECP	21/01/2020	092-S	115/2020
Alegre	0132-S	SE	28/01/2020	0132-S	189/2020
Apiacá	0132-S	SE	28/01/2020	0132-S	189/2020
Bom Jesus do Norte	0132-S	SE	28/01/2020	0132-S	189/2020
Cachoeiro de Itapemirim	0132-S	SE	28/01/2020	0132-S	189/2020
Castelo	0132-S	SE	28/01/2020	0132-S	189/2020
Conceição do Castelo	0133-S	ECP	28/01/2020	0133-S	190/2020
Divino de São Lourenço	0132-S	SE	28/01/2020	0132-S	189/2020
Domingos Martins	0132-S	SE	28/01/2020	0132-S	189/2020
Dores do Rio Preto	0132-S	SE	28/01/2020	0132-S	189/2020
Guaçuí	0132-S	SE	28/01/2020	0132-S	189/2020
Ibitirama	0132-S	SE	28/01/2020	0132-S	189/2020
Irupi	0132-S	SE	28/01/2020	0132-S	189/2020
Íluna	0133-S	ECP	28/01/2020	0133-S	190/2020
Jerônimo Monteiro	0132-S	SE	28/01/2020	0132-S	189/2020
Marechal Floriano	0132-S	SE	28/01/2020	0132-S	189/2020
Mimoso do Sul	0132-S	SE	28/01/2020	0132-S	189/2020
Muniz Freire	0132-S	SE	28/01/2020	0132-S	189/2020
São José do Calçado	0132-S	SE	28/01/2020	0132-S	189/2020

8. Nível dos Rios

a. Nível do Rio Doce – Colatina

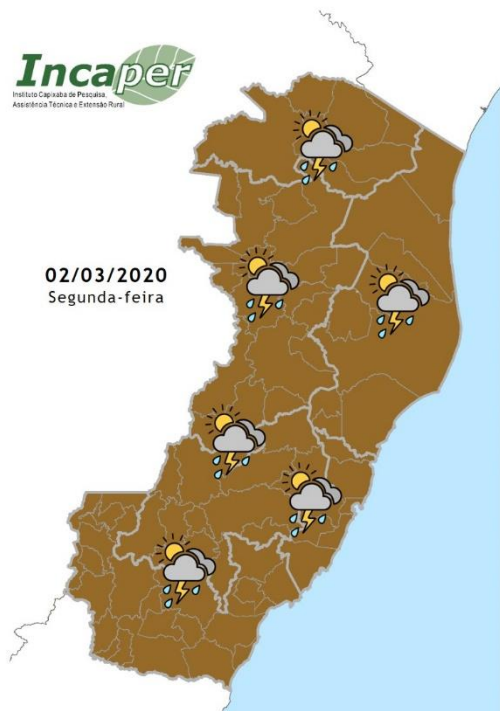


b. Nível do Rio Doce – Linhares



9. Previsão meteorológica

a. Previsão para o dia 02/03/2020



Segunda-feira também com expectativa de pancadas de chuva e possíveis trovoadas em alguns momentos em praticamente todas as regiões capixabas.

Fonte: INCAPER

b. Previsão para o dia 03/03/2020

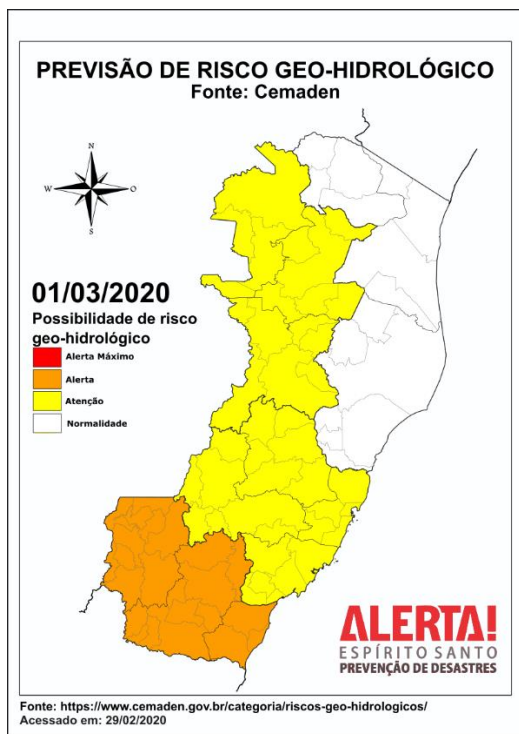
Imagem Indisponível

Terça-feira com reforço das áreas de instabilidade sobre o Estado. Chove ao longo do dia, podendo ocorrer pancadas de chuva com trovoadas, a partir da tarde.

Fonte: INCAPER

10. Previsão de Risco Geo-Hidrológico

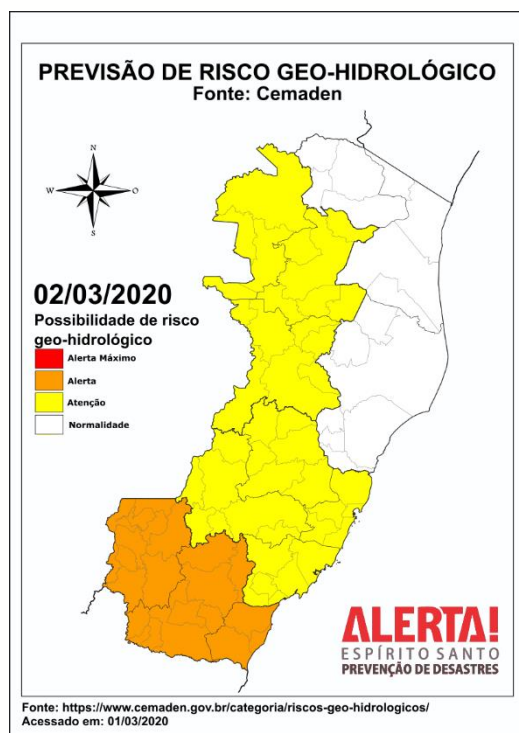
a. Previsão para o dia 01/03/2020



No domingo (01/03/2020), considera-se **ALTA** a possibilidade de eventos geo-hidrológicos na Região Sul do Espírito Santo. As regiões em amarelo, centro-norte dos estados do Espírito Santo, são consideradas **MODERADA** a possibilidade de eventos geo-hidrológicos.

Fonte: CEMADEN

b. Previsão para o dia 02/03/2020



Na segunda-feira (02/03/2020), considera-se **ALTA** a possibilidade de eventos geo-hidrológicos na Região Sul do Espírito Santo. As regiões em amarelo, centro-norte dos estados do Espírito Santo, são consideradas **MODERADA** a possibilidade de eventos geo-hidrológicos.

Fonte: CEMADEN

11. Boletim Rodovias

RODOVIAS FEDERAIS - atualizado às 06:00hrs dia 02/03/2020

BR 262 – Interdições parciais entre os KMs: 27,28,31,33,35 e 36.
BR 101 pista interditada no sentido sul no Km 302

FONTE: Eco101 - <https://twitter.com/eco101>

FONTE: PRF - <https://twitter.com/PRF191ES>

RODOVIAS ESTADUAIS - atualizado às 06:00hrs dia 02/03/2020

A partir do dia 02 de março(segunda-feira), serão iniciados os serviços de recuperação nas pistas do Viaduto Governador Gerson Camata, sentido Vitória-Vila Velha. Os serviços fazem parte das obras de recuperação do complexo da segunda ponte. O trabalho nas postas será executado entre 22h e 5 da manhã mantendo livre sempre uma das faixas.

FONTE: DER – ES - <https://der.es.gov.br/noticias>

12. Marés



PREIA-MARES E BAIXA-MARES VITÓRIA

◀ HOJE, SEGUNDA-FEIRA, 2 DE MARÇO DE 2020 ▶



Estado atual da maré
2 DE MARÇO DE 2020, 6:02

Hoje segunda-feira, 2 de março de 2020, amanheceu em **Vitória** às **5:39** e o pôr do sol será às **18:07**. No gráfico de preia-mares e baixa-mares, podemos observar que a primeira **baixa-mar** foi à **1:36** e a seguinte **baixa-mar** será às **13:57**. A primeira **preia-mar** será às **7:31** e a seguinte **preia-mar** às **20:21**.

Teremos **12 horas e 28 minutos** de sol. O trânsito solar é às **11:53**.

O nível da água está **subindo** neste momento. Falta 1 hora e 28 minutos para a **preia-mar**.

Fonte: https://tabuademares.com/br/espírito-santo/vitoria#_tempo

Acessado em: 02/03/2020