

INFORMAÇÕES SOBRE AS CHUVAS NO ESPÍRITO SANTO

Atualizado às 06h de 01 de março de 2020.

A Coordenadoria Estadual de Proteção e Defesa Civil, órgão pertencente ao Corpo de Bombeiros Militar do Estado do Espírito Santo, registra:

1. Plano de Emprego: **Alerta**

2. Acumulados de Chuva em 24 horas

Os maiores acumulados de chuva nas últimas 24 horas registrados entre os municípios que possuem estação meteorológica do CEMADEN.

Município	Quantidade [mm]
FUNDÃO	99.20
ALFREDO CHAVES	69.80
ANCHIETA	62.00
MARECHAL FLORIANO	57.00
IBIRAÇU	51.89
MUQUI	49.20
VARGEM ALTA	48.20
BOM JESUS DO NORTE	45.80
CASTELO	37.82
APIACÁ	27.20
GUAÇUÍ	21.51
MIMOSOS DO SUL	20.80
JOÃO NEIVA	20.77

* Os demais municípios registraram acumulados de chuva inferiores a 20mm.

** A tabela acima traz somente municípios que possuem pluviômetros automáticos do CEMADEN e que estão em funcionamento.

FONTE: CEMADEN

3. Alertas Vigentes

	Alerta	Descrição	Município	Nível	Fonte
1	1227	Risco de Movimento de Massa	Afonso Cláudio	Moderado	CEMADEN
2	1229	Risco de Movimento de Massa	Santa Maria de Jetibá	Moderado	CEMADEN
3	1234	Risco de Movimento de Massa	Laranja da Terra	Moderado	CEMADEN
4	1235	Risco de Movimento de Massa	Ibatiba	Moderado	CEMADEN
5	1250	Risco Hidrológico	Santa Maria de Jetibá	Moderado	CEMADEN
6	1254	Risco de Movimento de Massa	Alfredo Chaves	Moderado	CEMADEN

7	1255	Risco Hidrológico	Alfredo Chaves	Moderado	CEMADEN
8	1259	Risco de Movimento de Massa	Anchieta	Moderado	CEMADEN
9	1260	Risco de Movimento de Massa	Marechal Floriano	Moderado	CEMADEN
10	1262	Risco Hidrológico	Fundão	Moderado	CEMADEN
11	1263	Risco de Movimento de Massa	Fundão	Moderado	CEMADEN
12	1264	Risco de Movimento de Massa	Serra	Moderado	CEMADEN

Outras informações sobre plano emprego da CEPDEC e os alertas vigentes no Estado do Espírito Santo estão disponíveis no site ALERTA!ES (www.alerta.es.gov.br).

4. Avisos Meteorológicos

	Avisos	Descrição	Fonte
1	003/2020	28/02 a 29/02 e 01/03/2020 (sexta, sábado e domingo) - Nível de OBSERVAÇÃO devido às condições meteorológicas favoráveis para a ocorrência de chuvas contínuas/moderadas, que podem resultar em acumulados expressivos ao longo do período. Para mais detalhes, acompanhe a Previsão de Tempo. Atualizado em 28/02/2020 às 10h30 Validade: 28/02 a 01/03/2020 – sexta-feira ao domingo	INCAPER
2	1	Aviso em conjunto reportando risco de chuvas intensas, hidrológicos e de deslizamentos para todo ES. Período: As condições para chuvas intensas são esperadas desde o dia 28 de fevereiro até o dia 4 de março.	CPTEC- CPRM- CEMADEN- CENAD- INMET
3	NR 185/2020	AVISO DE VENTO FORTE EMITIDO ÀS 1200 HMG - SÁB - 29/FEV/2020 ÁREA CHARLIE A LESTE DE 044W E ÁREA DELTA AO SUL DE 22S A PARTIR DE 011500 HMG. VENTO SE FORÇA 7. VÁLIDO ATÉ 020000 HMG.	MARINHA

5. Situação dos municípios atingidos pelas chuvas

Município	Ocorrências
Venda Nova do Imigrante	<ol style="list-style-type: none"> (27/02/2020) Movimento de massa em um trecho da BR 262 Km 102, próximo ao viaduto em Venda Nova do Imigrante; (01/03/2020) Sem mais informações até o momento. <p>Fonte: COMPDEC do município.</p>
Vargem Alta	<ol style="list-style-type: none"> (27/02/2020) Movimento de massa em um trecho da estrada de Rodeio x Vargem Alta – Via liberada; (01/03/2020) Sem mais informações até o momento. <p>Fonte: COMPDEC do município.</p>
Mimoso do Sul	<ol style="list-style-type: none"> (28/02/2020) Movimento de massa na Rodovia Sebastião Tâmara, Mimoso x Muqui. Solucionado; (01/03/2020) Sem mais informações até o momento. <p>Fonte: COMPDEC do município.</p>

Muniz Freire	<ol style="list-style-type: none">1. (28/02/2020) ES-379 interditada na Serra para Lúna - movimento de massa;2. (01/03/2020) Sem mais informações até o momento. <p>Fonte: COMPDEC do município.</p>
Laranja da Terra	<ol style="list-style-type: none">1. (27/02/2020) Rodovia que liga o município à Itarana, ficou interditada;2. (28/02/2020) Via já foi desobstruída3. (28/02/2020) Barragem localizada do Distrito de Joatuba, está acima do seu nível máximo;4. (01/03/2020) Sem mais informações até o momento. <p>Fonte: COMPDEC do município.</p>
Alegre	<ol style="list-style-type: none">1. (28/02/2020) O asfalto da rodovia que liga o município ao distrito de Café cedeu e abriu um buraco. A via segue sinalizada e parcialmente interditada;2. (01/03/2020) Sem mais informações até o momento. <p>Fonte: COMPDEC do município.</p>
Cachoeiro de Itapemirim	<ol style="list-style-type: none">1. (28/02/2020) Alagamento da Escola Municipal Jenny Guardia, no Bairro São Geraldo. A escola amanheceu alagada após o transbordamento de uma galeria que passa por baixo da unidade educacional, em decorrência das chuvas que caíram na cidade desde o dia 27/02/2020. O Coordenador de Defesa Civil do município informou que a escola foi interditada pela COMPDEC e que já estão realizando os reparos necessários. A previsão é que na próxima segunda-feira a situação já esteja normalizada;2. (29/02/2020) Queda do muro de uma garagem sobre dois veículos no bairro Basíleia.3. (29/02/2020) Queda de uma árvore sobre uma residência no bairro Zumbi.4. (01/03/2020) Sem mais informações até o momento <p>Fonte: COMPDEC do município.</p>
Iconha	<ol style="list-style-type: none">1. (29/02/2020) O rio subiu 3,80m inundando diversas ruas do município.2. (01/03/2020) Sem mais informações até o momento. <p>Fonte: COMPDEC do município.</p>

6. Desalojados e Desabrigados

*Sem registros até o momento

7. Decretações

a. Decretos Municipais

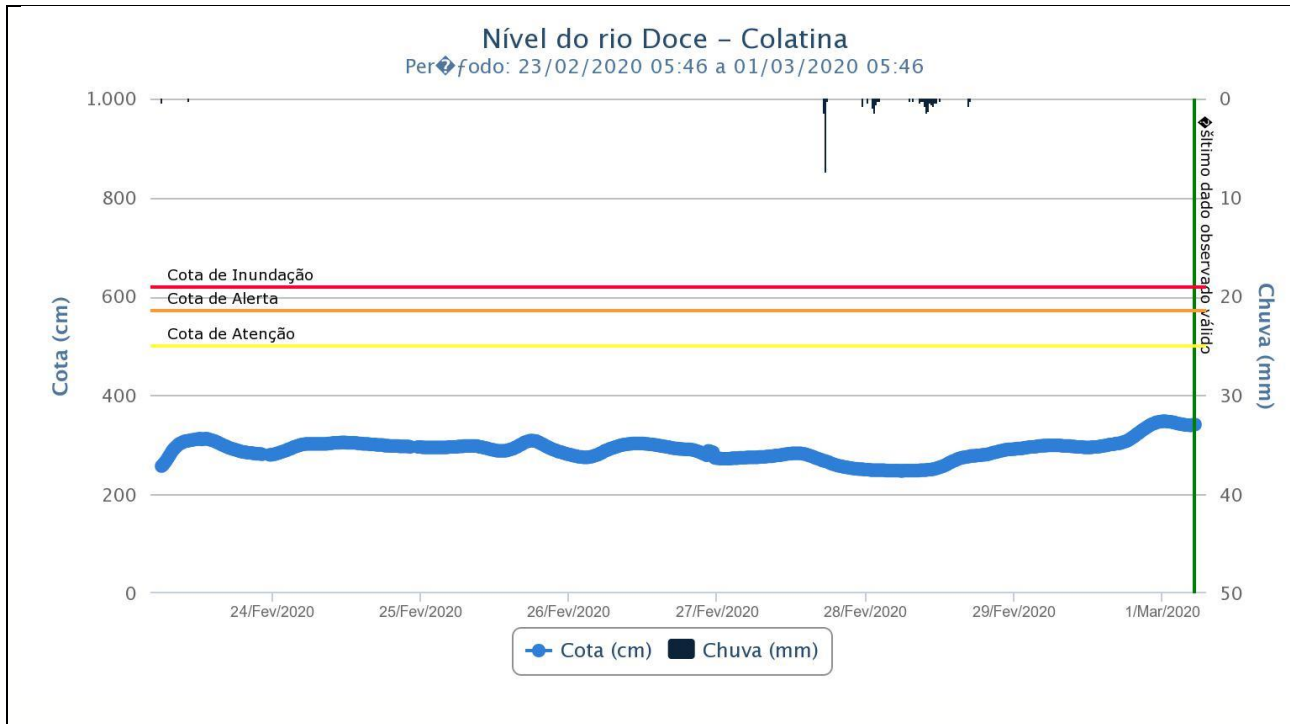
Município	Decreto	SE/ECP	Data de Publicação	Homologação Estadual	Reconhecimento Federal
Vargem Alta	4084/2020	SE	07/01/2020	124-S	
Castelo	17.133/2020	SE	29/01/2020		
São Mateus	11.208/2020	SE	31/01/2020		
Itapemirim	15.453/2020	SE	31/01/2020		
Castelo	17.137/2020	SE	04/02/2020		
Bom Jesus do Norte	011/2020	SE	06/02/2020		
Ibatiba	020/2020	SE	07/02/2020		
João Neiva	7.228/2020	SE	12/02/2020		

b. Decretos Estaduais

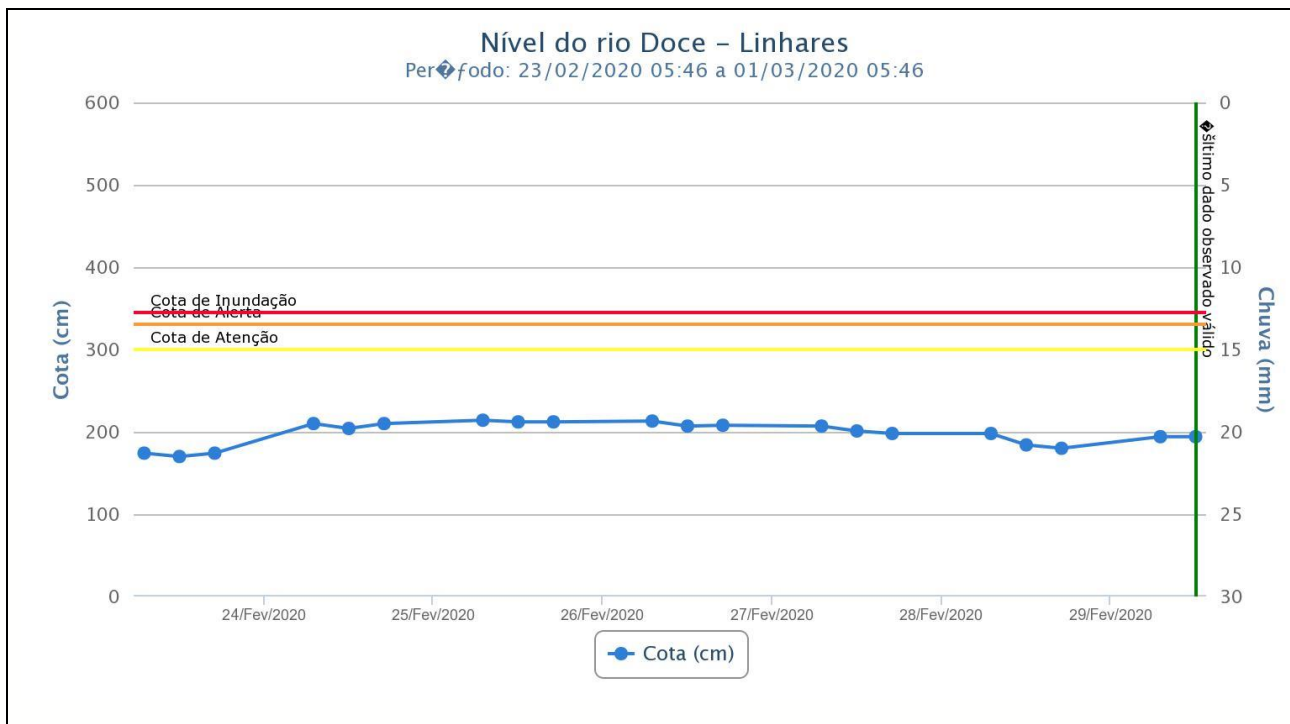
Município	Decreto	SE/ECP	Data de Publicação	Homologação Estadual	Reconhecimento Federal
Alfredo Chaves	092-S	ECP	21/01/2020	092-S	115/2020
Iconha	092-S	ECP	21/01/2020	092-S	115/2020
Rio Novo do Sul	092-S	ECP	21/01/2020	092-S	115/2020
Vargem Alta	092-S	ECP	21/01/2020	092-S	115/2020
Alegre	0132-S	SE	28/01/2020	0132-S	189/2020
Apiacá	0132-S	SE	28/01/2020	0132-S	189/2020
Bom Jesus do Norte	0132-S	SE	28/01/2020	0132-S	189/2020
Cachoeiro de Itapemirim	0132-S	SE	28/01/2020	0132-S	189/2020
Castelo	0132-S	SE	28/01/2020	0132-S	189/2020
Conceição do Castelo	0133-S	ECP	28/01/2020	0133-S	190/2020
Divino de São Lourenço	0132-S	SE	28/01/2020	0132-S	189/2020
Domingos Martins	0132-S	SE	28/01/2020	0132-S	189/2020
Dores do Rio Preto	0132-S	SE	28/01/2020	0132-S	189/2020
Guaçuí	0132-S	SE	28/01/2020	0132-S	189/2020
Ibitirama	0132-S	SE	28/01/2020	0132-S	189/2020
Irupi	0132-S	SE	28/01/2020	0132-S	189/2020
Íluna	0133-S	ECP	28/01/2020	0133-S	190/2020
Jerônimo Monteiro	0132-S	SE	28/01/2020	0132-S	189/2020
Marechal Floriano	0132-S	SE	28/01/2020	0132-S	189/2020
Mimoso do Sul	0132-S	SE	28/01/2020	0132-S	189/2020
Muniz Freire	0132-S	SE	28/01/2020	0132-S	189/2020
São José do Calçado	0132-S	SE	28/01/2020	0132-S	189/2020

8. Nível dos Rios

a. Nível do Rio Doce – Colatina

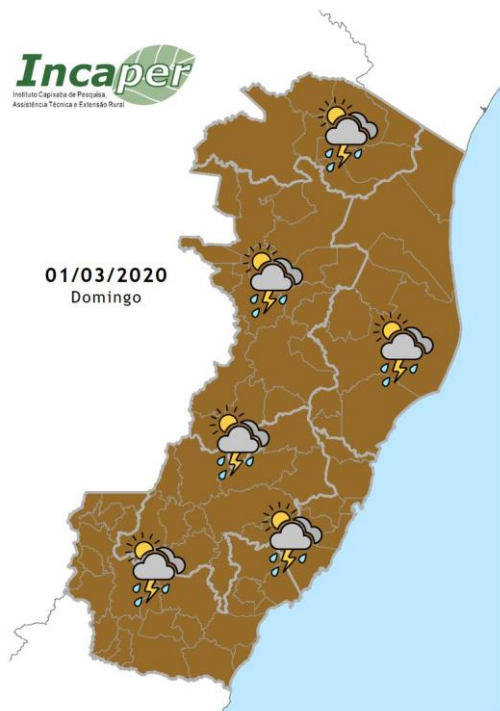


b. Nível do Rio Doce – Linhares



9. Previsão meteorológica

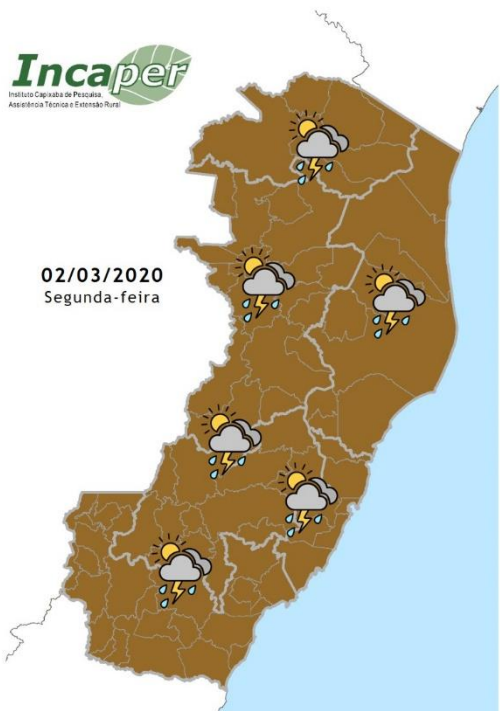
a. Previsão para o dia 01/03/2020



Domingo ainda com atuação da ZCAS. Pancadas de chuva em alguns momentos em praticamente todas as regiões capixabas, **podendo ser moderada em alguns trechos da metade sul, principalmente.**

Fonte: INCAPER

b. Previsão para o dia 02/03/2020

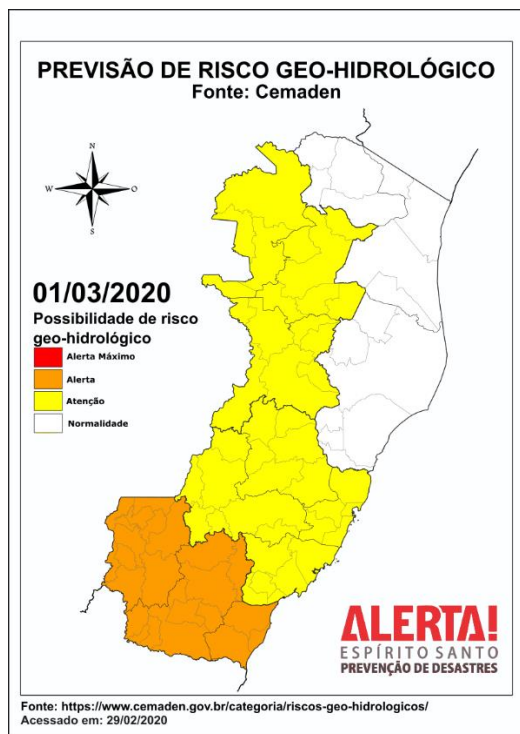


Segunda-feira também com expectativa de pancadas de chuva e possíveis trovoadas em alguns momentos em praticamente todas as regiões capixabas.

Fonte: INCAPER

10. Previsão de Risco Geo-Hidrológico

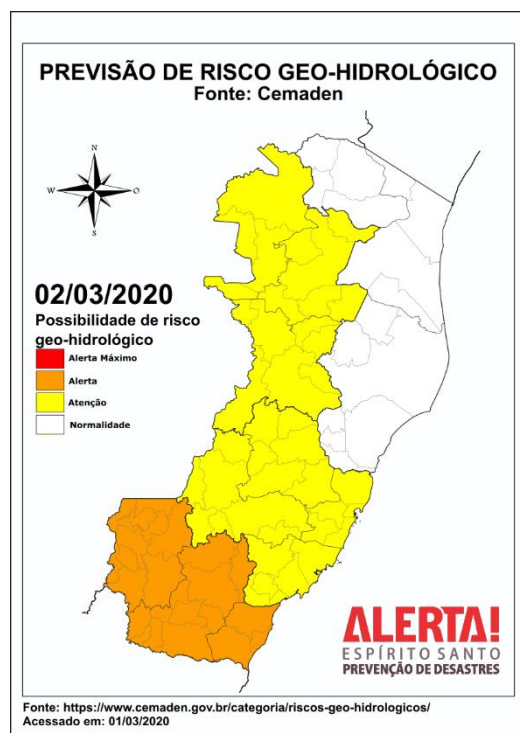
a. Previsão para o dia 01/03/2020



No domingo (01/03/2020), considera-se **ALTA** a possibilidade de eventos geo-hidrológicos na Região Sul do Espírito Santo. As regiões em amarelo, centro-norte dos estados do Espírito Santo, são consideradas **MODERADA** a possibilidade de eventos geo-hidrológicos.

Fonte: CEMADEN

b. Previsão para o dia 02/03/2020



Na segunda-feira (02/03/2020), considera-se **ALTA** a possibilidade de eventos geo-hidrológicos na Região Sul do Espírito Santo. As regiões em amarelo, centro-norte dos estados do Espírito Santo, são consideradas **MODERADA** a possibilidade de eventos geo-hidrológicos.

Fonte: CEMADEN

11. Boletim Rodovias

RODOVIAS FEDERAIS - atualizado às 06:00hrs dia 01/03/2020

Sem alterações até o momento.

FONTE: Eco101 - <https://twitter.com/eco101>

FONTE: PRF - <https://twitter.com/PRF191ES>

RODOVIAS ESTADUAIS - atualizado às 06:00hrs dia 01/03/2020

O viaduto de acesso à Segunda Ponte, que se estende do município de Vila Velha ao encontro da ponte, em Vitória, vai iniciar interdições em meia pista após o Carnaval já na segunda feira, 2 de março.

FONTE: DER – ES - <https://der.es.gov.br/noticias>

12. Marés



PREIA-MARES E BAIXA-MARES VITÓRIA

◀ HOJE, DOMINGO, 1 DE MARÇO DE 2020 ▶



Estado atual da maré
1 DE MARÇO DE 2020, 5:47

Hoje domingo, 1 de março de 2020, amanheceu em **Vitória** às **5:39** e o pôr do sol será às **18:07**. No gráfico de preia-mares e baixa-mares, podemos observar que a primeira **baixa-mar** foi às **0:49** e a seguinte **baixa-mar** será às **13:02**. A primeira **preia-mar** será às **6:42** e a seguinte **preia-mar** às **19:15**.

Teremos **12 horas e 28 minutos** de sol. O trânsito solar é às **11:53**.

O nível da água está **subindo** neste momento. Ficam **54 minutos** para a **preia-mar**.

Fonte: https://tabuademares.com/br/espírito-santo/vitoria#_tempo

Acessado em: 01/03/2020