

BOLETIM INFORMATIVO DA DEFESA CIVIL

ALERTA

Atualizado às 17h de 16 de junho de 2020.

A Coordenadoria Estadual de Proteção e Defesa Civil, órgão pertencente ao Corpo de Bombeiros Militar do Estado do Espírito Santo, registra:

1. Acumulados de Chuva em 24 horas

Os maiores acumulados de chuva nas últimas 24 horas registrados entre os municípios que possuem estação meteorológica do CEMADEN.

Município	Quantidade [mm]
ALFREDO CHAVES	102.80
VIANA	99.77
ANCHIETA	95.20
MARECHAL FLORIANO	91.40
SERRA	90.39
VITÓRIA	77.97
CARIACICA	76.70
DOMINGOS MARTINS	63.33
SANTA LEOPOLDINA	61.22
CASTELO	56.05
RIO NOVO DO SUL	49.40
FUNDÃO	43.13
GUARAPARI	37.80
CACHOEIRO DE ITAPEMIRIM	36.65

*Os demais municípios registraram acumulados de chuva inferiores a 30 mm.

**A tabela acima apresenta somente municípios que possuem pluviômetros automáticos do CEMADEN e que estão em funcionamento.

FONTE: CEMADEN

2. Alertas Vigentes

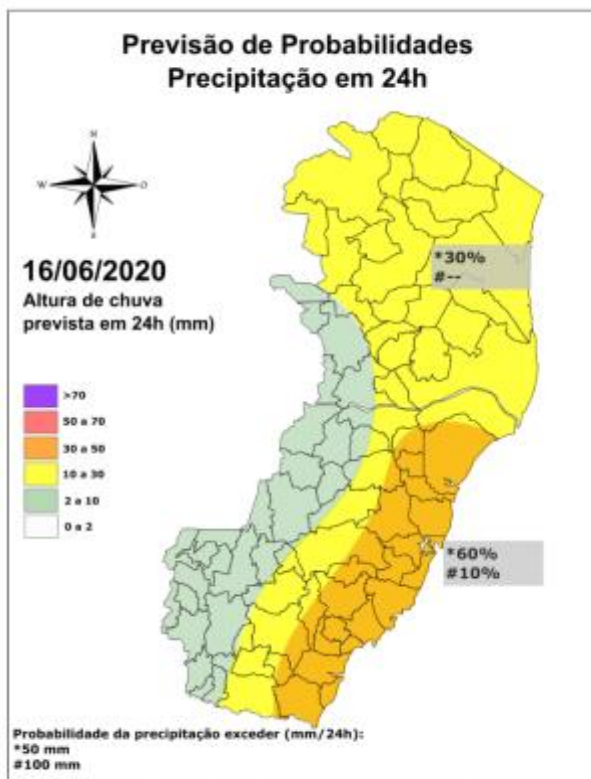
	Alerta	Descrição	Município	Nível	Fonte
1	2295	RISCO DE MOVIMENTOS DE MASSA	RIO NOVO DO SUL	MODERADO	CEMADEN
2	2296	RISCO DE MOVIMENTOS DE MASSA	PIÚMA	MODERADO	CEMADEN
3	2297	RISCO DE MOVIMENTOS DE MASSA	VILA VELHA	MODERADO	CEMADEN
4	2299	RISCO DE MOVIMENTOS DE MASSA	ANCIETA	MODERADO	CEMADEN
5	2302	RISCO DE MOVIMENTOS DE MASSA	ALFREDO CHAVES	MODERADO	CEMADEN
6	2303	RISCO DE MOVIMENTOS DE MASSA	VITÓRIA	MODERADO	CEMADEN
7	2305	RISCO DE MOVIMENTOS DE MASSA	VIANA	MODERADO	CEMADEN
8	2306	RISCO DE MOVIMENTOS DE MASSA	SERRA	MODERADO	CEMADEN
9	2307	RISCO DE MOVIMENTOS DE MASSA	MARECHAL FLORIANO	MODERADO	CEMADEN

Outras informações sobre plano emprego da CEPDEC e os alertas vigentes no Estado do Espírito Santo estão disponíveis no site ALERTA!ES (www.alerta.es.gov.br).

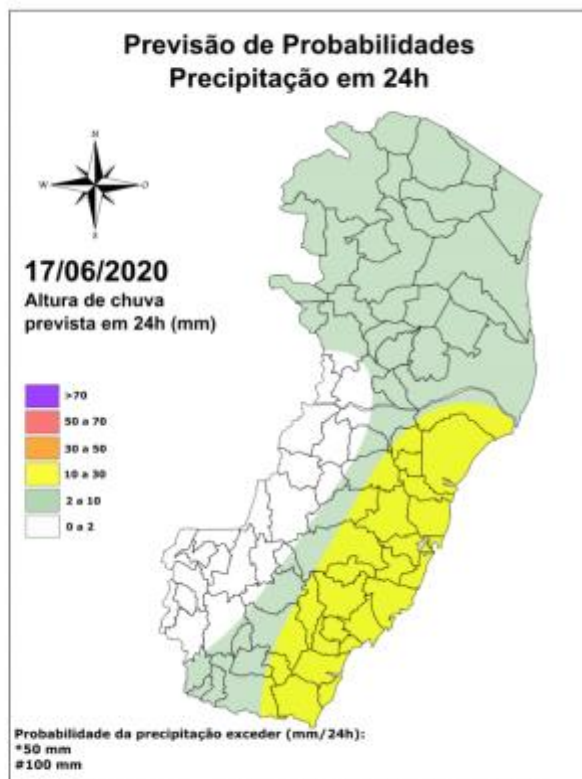
3. Avisos Meteorológicos

AVISOS METEOROLÓGICOS			
	Avisos	Descrição	Fonte
1	636/2020	AVISO DE VENTO FORTE/MUITO FORTE EMITIDO ÀS 1400 HMG - SEG - 15/JUN/2020 ÁREA DELTA A LESTE DE 040W A PARTIR DE 160900 HMG. VENTO SE/E FORÇA 7/8 COM RAJADAS. VÁLIDO ATÉ 181200 HMG. ESTE AVISO SUBSTITUI O AVISO NR 627/2020.	Marinha
2	648/2020	AVISO DE MAR GROSSO EMITIDO ÀS 1500 HMG - TER - 16/JUN/2020 ÁREA DELTA A 60MN DA COSTA. ONDAS DE SW/SE 3.0/4.0 METROS. VÁLIDO ATÉ 190000 HMG. ESTE AVISO SUBSTITUI O AVISO NR 631/2020.	Marinha

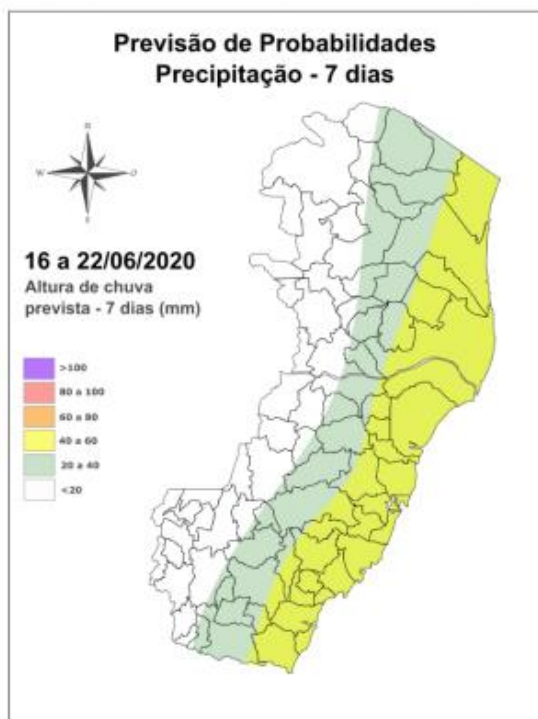
4. Previsão meteorológica



Modelos meteorológicos utilizados: GFS, CMC, ICON, ECMWF, NAVGEM, GEFS (ensemble), GEPS (Ensemble), WRF-BMJ, WRF-GRELL e COSMO.



Modelos meteorológicos utilizados: GFS, CMC, ICON, ECMWF, NAVGEM, GEFS (ensemble), GEPS (Ensemble), WRF-BMJ, WRF-GRELL e COSMO.



5. Boletim Geo-Hidrológico

Até o fechamento desta edição, não há boletim atualizado.

6. Situação dos Municípios Atingidos por Desastres

Município	Ocorrências
Piúma	<p>1. (15/06/2020) Queda de um muro no Bairro Scherrer e queda de barreira, próximo a residência, no bairro Niterói. Sem vítimas. A equipe da Defesa Civil do Município está monitorando as áreas de risco.</p> <p>2. (16/06/2020) Sem novas ocorrências até o momento. Fonte: COMPDEC.</p>

7. Pessoas Afetadas por Desastres

Município	Desalojados	Desabrigados	Feridos	Desaparecidos	Óbitos	Abrigo
TOTAL	0	0	0	0	0	

TOTAL	0
--------------	----------

8. Boletim Rodovias

a. Rodovias Federais

Rodovia	Observação
BR 101	Sem obstruções.
BR 262	Sem obstruções.
Atualizado às 17:00hrs do dia 16/06/2020 FONTE: Eco101 - https://twitter.com/_eco101 PRF - https://twitter.com/PRF191ES	

b. Rodovias Estaduais

Rodovia	Observação
Atualizado às 17:00hrs do dia 16/06/2020 FONTE: DER-ES: https://der.es.gov.br/noticias	

9. Marés



Hoje terça-feira, 16 de junho de 2020, amanheceu em **Vitória** às **6:15** e o pôr do sol será às **17:09**. No gráfico de preia-mares e baixa-mares, podemos observar que a primeira **baixa-mar** foi às **5:49** e a seguinte **baixa-mar** será às **18:25**. A única **preia-mar** foi às **12:03**.

*O nível da água está **descendo** neste momento. Falta 1 hora e 17 minutos para a **baixa-mar**.*

 **Estado atual da maré**
16 DE JUNHO DE 2020, 17:07

Fonte: https://tabuademares.com/br/espírito-santo/vitoria#_tempo

Acessado em: 16/06/2020

10. Decretos de Situação Anormal em Vigência

Confira os decretos de situação anormal vigentes no site da defesa civil estadual, basta acessar o link:

<https://defesacivil.es.gov.br/red-decretos-sa-vigentes>