

BOLETIM INFORMATIVO DA DEFESA CIVIL

ALERTA

Atualizado às 06h de 17 de junho de 2020.

A Coordenadoria Estadual de Proteção e Defesa Civil, órgão pertencente ao Corpo de Bombeiros Militar do Estado do Espírito Santo, registra:

1. Acumulados de Chuva em 24 horas

Os maiores acumulados de chuva nas últimas 24 horas registrados entre os municípios que possuem estação meteorológica do CEMADEN.

Município	Quantidade [mm]
SERRA	62.69
ALFREDO CHAVES	49.20
CARIACICA	44.83
CASTELO	40.09
VIANA	37.59
VITÓRIA	31.87
SANTA LEOPOLDINA	31.73
VILA VELHA	26.88
RIO NOVO DO SUL	23.20
MARECHAL FLORIANO	22.80
FUNDÃO	22.01

*Os demais municípios registraram acumulados de chuva inferiores a 30 mm.

**A tabela acima apresenta somente municípios que possuem pluviômetros automáticos do CEMADEN e que estão em funcionamento.

FONTE: CEMADEN

2. Alertas Vigentes

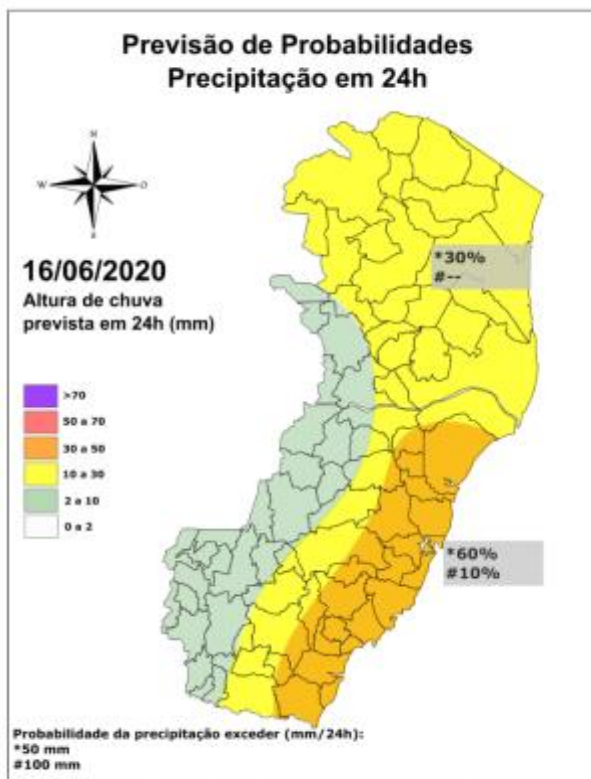
	Alerta	Descrição	Município	Nível	Fonte
1	2295	RISCO DE MOVIMENTOS DE MASSA	RIO NOVO DO SUL	MODERADO	CEMADEN
2	2296	RISCO DE MOVIMENTOS DE MASSA	PIÚMA	MODERADO	CEMADEN
3	2297	RISCO DE MOVIMENTOS DE MASSA	VILA VELHA	MODERADO	CEMADEN
4	2299	RISCO DE MOVIMENTOS DE MASSA	ANCIETA	MODERADO	CEMADEN
5	2302	RISCO DE MOVIMENTOS DE MASSA	ALFREDO CHAVES	MODERADO	CEMADEN
6	2303	RISCO DE MOVIMENTOS DE MASSA	VITÓRIA	MODERADO	CEMADEN
7	2305	RISCO DE MOVIMENTOS DE MASSA	VIANA	MODERADO	CEMADEN
8	2306	RISCO DE MOVIMENTOS DE MASSA	SERRA	MODERADO	CEMADEN
9	2307	RISCO DE MOVIMENTOS DE MASSA	MARECHAL FLORIANO	MODERADO	CEMADEN

Outras informações sobre plano emprego da CEPDEC e os alertas vigentes no Estado do Espírito Santo estão disponíveis no site ALERTA!ES (www.alerta.es.gov.br).

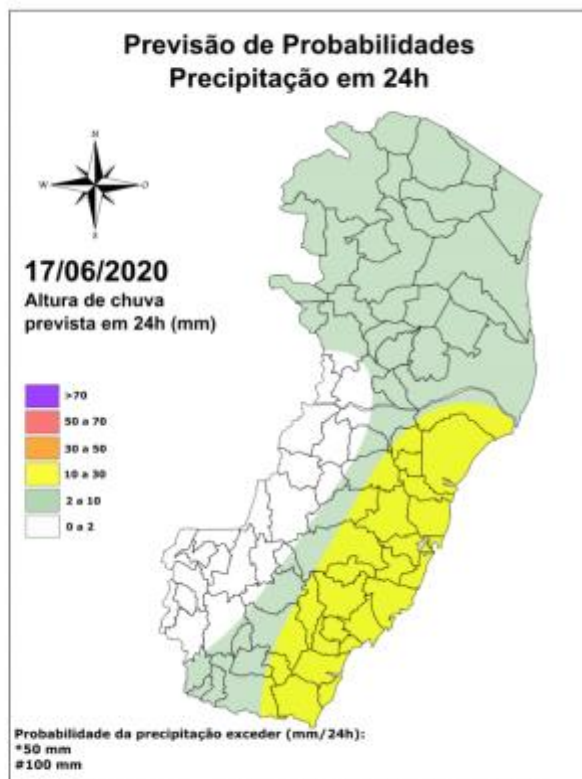
3. Avisos Meteorológicos

AVISOS METEOROLÓGICOS			
	Avisos	Descrição	Fonte
1	636/2020	AVISO DE VENTO FORTE/MUITO FORTE EMITIDO ÀS 1400 HMG - SEG - 15/JUN/2020 ÁREA DELTA A LESTE DE 040W A PARTIR DE 160900 HMG. VENTO SE/E FORÇA 7/8 COM RAJADAS. VÁLIDO ATÉ 181200 HMG. ESTE AVISO SUBSTITUI O AVISO NR 627/2020.	Marinha
2	648/2020	AVISO DE MAR GROSSO EMITIDO ÀS 1500 HMG - TER - 16/JUN/2020 ÁREA DELTA A 60MN DA COSTA. ONDAS DE SW/SE 3.0/4.0 METROS. VÁLIDO ATÉ 190000 HMG. ESTE AVISO SUBSTITUI O AVISO NR 631/2020.	Marinha

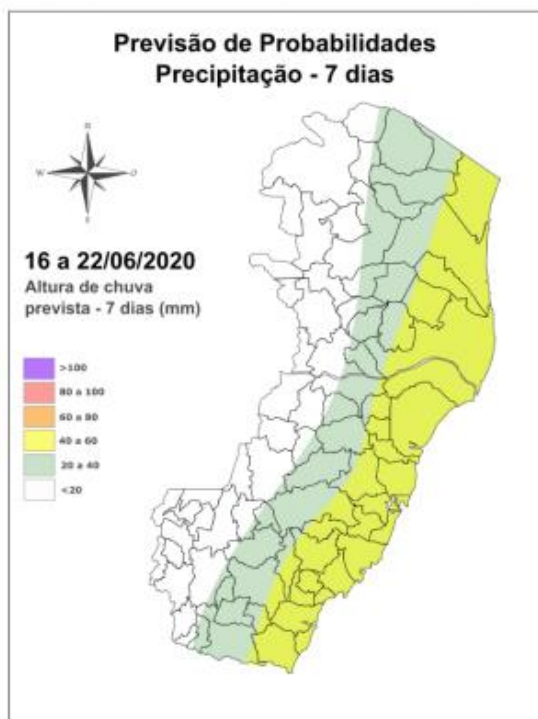
4. Previsão meteorológica



Modelos meteorológicos utilizados: GFS, CMC, ICON, ECMWF, NAVGEM, GEFS (ensemble), GEPS (Ensemble), WRF-BMJ, WRF-GRELL e COSMO.



Modelos meteorológicos utilizados: GFS, CMC, ICON, ECMWF, NAVGEM, GEFS (ensemble), GEPS (Ensemble), WRF-BMJ, WRF-GRELL e COSMO.



Modelos meteorológicos utilizados: GFS, CMC, ICON, ECMWF, NAVGEM, GEFS (ensemble), GEPS (ensemble), WRF-BMJ, WRF-GRELL e COSMO.

5. Boletim Geo-Hidrológico

Até o fechamento desta edição, não há boletim atualizado.

6. Situação dos Municípios Atingidos por Desastres

Município	Ocorrências
Piúma	<p>1. (15/06/2020) Queda de um muro no Bairro Scherrer e queda de barreira, próximo a residência, no bairro Niterói. Sem vítimas. A equipe da Defesa Civil do Município está monitorando as áreas de risco.</p> <p>2. (17/06/2020) Sem novas ocorrências até o momento. Fonte: COMPDEC.</p>

7. Pessoas Afetadas por Desastres

Município	Desalojados	Desabrigados	Feridos	Desaparecidos	Óbitos	Abrigo
TOTAL	0	0	0	0	0	

TOTAL	0
--------------	----------

8. Boletim Rodovias

a. Rodovias Federais

Rodovia	Observação
BR 101	Sem obstruções.
BR 262	Sem obstruções.
Atualizado às 06:00hrs do dia 17/06/2020 FONTE: Eco101 - https://twitter.com/_eco101 PRF - https://twitter.com/PRF191ES	

b. Rodovias Estaduais

Rodovia	Observação
Atualizado às 06:00hrs do dia 17/06/2020 FONTE: DER-ES: https://der.es.gov.br/noticias	

9. Marés



Hoje quarta-feira, 17 de junho de 2020, amanhecerá em **Vitória** às **6:15** e o pôr do sol será às **17:09**. No gráfico de preia-mares e baixa-mares, podemos observar que a primeira **preia-mar** foi às **0:17** e a seguinte **preia-mar** será às **12:44**. A primeira **baixa-mar** será às **6:32** e a seguinte **baixa-mar** às **19:05**.

O nível da água está **descendo** neste momento. Ficam **39 minutos** para a **baixa-mar**.

Estado atual da maré
17 DE JUNHO DE 2020, 5:52

Fonte: https://tabuademares.com/br/espírito-santo/vitoria#_tempo

Acessado em: 17/06/2020

10. Decretos de Situação Anormal em Vigência

Confira os decretos de situação anormal vigentes no site da defesa civil estadual, basta acessar o link:

<https://defesacivil.es.gov.br/red-decretos-sa-vigentes>