

# INFORMAÇÕES SOBRE AS CHUVAS NO ESPÍRITO SANTO

Atualizado às 06h de 30 de janeiro de 2020.

A Coordenadoria Estadual de Proteção e Defesa Civil, órgão pertencente ao Corpo de Bombeiros Militar do Estado do Espírito Santo, registra:

1. Plano de Emprego: **ALERTA MÁXIMO**
2. Acumulados de Chuva em 24 horas

Os maiores acumulados de chuva nas últimas 24 horas registrados entre os municípios que possuem estação meteorológica do CEMADEN.

Município	Quantidade [mm]
SANTA TERESA	36.95
PANCAS	23.36

\* Os demais municípios registraram acumulados de chuva inferiores a 10 mm.

\*\* A tabela acima traz somente municípios que possuem pluviômetros automáticos do CEMADEN e que estão em funcionamento.

FONTE: CEMADEN

### 3. Alertas Vigentes

	Alerta	Descrição	Nível	Fonte
1	314	Risco Hidrológico - Colatina	Alto	CEMADEN
2	335	Risco de Movimento de Massa - Fundão	Alto	CEMADEN
3	340	Risco de Movimento de Massa - Vitória	Alto	CEMADEN
4	384	Risco de Movimento de Massa - Afonso Cláudio	Alto	CEMADEN
5	455	Risco Hidrológico - São José do Calçado	Alto	CEMADEN
6	456	Risco Hidrológico - Bom Jesus do Norte	Alto	CEMADEN
7	457	Risco Hidrológico - Apiacá	Alto	CEMADEN
8	500	Risco Hidrológico - Castelo	Alto	CEMADEN
9	523	Risco Hidrológico - Cachoeiro de Itapemirim	Alto	CEMADEN
10	525	Risco Hidrológico - Itapemirim	Alto	CEMADEN
11	527	Risco Hidrológico - Afonso Cláudio	Alto	CEMADEN
12	530	Risco Hidrológico - Brejetuba	Alto	CEMADEN
13	552	Risco Hidrológico - Baixo Guandu	Alto	CEMADEN
14	558	Risco Hidrológico - Linhares	Alto	CEMADEN
15	268	Risco de Movimento de Massa - Alfredo Chaves	Moderado	CEMADEN
16	269	Risco de Movimento de Massa - Vargem Alta	Moderado	CEMADEN
17	274	Risco de Movimento de Massa - Marechal Floriano	Moderado	CEMADEN
18	310	Risco Hidrológico - Mantenópolis	Moderado	CEMADEN
19	313	Risco de Movimento de Massa - Mantenópolis	Moderado	CEMADEN
20	315	Risco de Movimento de Massa - Colatina	Moderado	CEMADEN
21	316	Risco Hidrológico - São Domingos do Norte	Moderado	CEMADEN
22	317	Risco de Movimento de Massa - São Domingos do Norte	Moderado	CEMADEN
23	318	Risco de Movimento de Massa - São Mateus	Moderado	CEMADEN
24	320	Risco de Movimento de Massa - Marilândia	Moderado	CEMADEN
25	321	Risco de Movimento de Massa - Rio Bananal	Moderado	CEMADEN
26	322	Risco de Movimento de Massa - Governador Lindenberg	Moderado	CEMADEN
27	323	Risco de Movimento de Massa - Linhares	Moderado	CEMADEN
28	324	Risco Hidrológico - Rio Bananal	Moderado	CEMADEN
29	333	Risco Hidrológico - Serra	Moderado	CEMADEN
30	334	Risco de Movimento de Massa - Serra	Moderado	CEMADEN
31	336	Risco Hidrológico - Aracruz	Moderado	CEMADEN
32	337	Risco de Movimento de Massa - Aracruz	Moderado	CEMADEN
33	338	Risco Hidrológico - Vila Velha	Moderado	CEMADEN
34	339	Risco Hidrológico - Vitória	Moderado	CEMADEN
35	341	Risco de Movimento de Massa - Cariacica	Moderado	CEMADEN
36	342	Risco de Movimento de Massa - Vila Velha	Moderado	CEMADEN
37	343	Risco de Movimento de Massa - João Neiva	Moderado	CEMADEN
38	345	Risco de Movimento de Massa - Conceição do Castelo	Moderado	CEMADEN
39	346	Risco de Movimento de Massa - Iúna	Moderado	CEMADEN
40	347	Risco de Movimento de Massa - Muniz Freire	Moderado	CEMADEN
41	348	Risco de Movimento de Massa - Castelo	Moderado	CEMADEN
42	349	Risco Hidrológico - Cariacica	Moderado	CEMADEN
43	350	Risco de Movimento de Massa - Viana	Moderado	CEMADEN
44	351	Risco Hidrológico - João Neiva	Moderado	CEMADEN
45	356	Risco de Movimento de Massa - São Roque do Canaã	Moderado	CEMADEN
46	357	Risco de Movimento de Massa - Ibirapu	Moderado	CEMADEN

47	359	Risco de Movimento de Massa - Guarapari	Moderado	CEMADEN
48	388	Risco de Movimento de Massa - Mimoso do Sul	Moderado	CEMADEN
49	389	Risco de Movimento de Massa - Muqui	Moderado	CEMADEN
50	390	Risco de Movimento de Massa - Apiacá	Moderado	CEMADEN
51	405	Risco de Movimento de Massa - Ibatiba	Moderado	CEMADEN
52	407	Risco de Movimento de Massa - Bom Jesus do Norte	Moderado	CEMADEN
53	408	Risco de Movimento de Massa - Ibitirama	Moderado	CEMADEN
54	409	Risco de Movimento de Massa - Brejetuba	Moderado	CEMADEN
55	410	Risco de Movimento de Massa - Cachoeiro de Itapemirim	Moderado	CEMADEN
56	458	Risco Hidrológico - Presidente Kennedy	Moderado	CEMADEN
57	459	Risco Hidrológico - Jerônimo Monteiro	Moderado	CEMADEN
58	461	Risco Hidrológico - Atílio Vivacqua	Moderado	CEMADEN
59	462	Risco Hidrológico - Mimoso do Sul	Moderado	CEMADEN
60	464	Risco de Movimento de Massa - Alegre	Moderado	CEMADEN
61	493	Risco de Movimento de Massa - Guaçuí	Moderado	CEMADEN
62	495	Risco de Movimento de Massa - Jerônimo Monteiro	Moderado	CEMADEN
63	498	Risco de Movimento de Massa - Santa Maria de Jetibá	Moderado	CEMADEN
64	505	Risco de Movimento de Massa - Anchieta	Moderado	CEMADEN
65	506	Risco de Movimento de Massa - Rio Novo do Sul	Moderado	CEMADEN
66	515	Risco de Movimento de Massa - Atílio Vivacqua	Moderado	CEMADEN
67	517	Risco de Movimento de Massa - Domingos Martins	Moderado	CEMADEN
68	522	Risco de Movimento de Massa - Itapemirim	Moderado	CEMADEN
69	524	Risco de Movimento de Massa - Piúma	Moderado	CEMADEN
70	528	Risco de Movimento de Massa - Baixo Guandu	Moderado	CEMADEN
71	548	Risco Hidrológico - Marechal Floriano	Moderado	CEMADEN
72	549	Risco Hidrológico - Domingos Martins	Moderado	CEMADEN
73	556	Risco Hidrológico - Marilândia	Moderado	CEMADEN
74	557	Risco Hidrológico - Governador Lindenberg	Moderado	CEMADEN
75	572	Risco de Movimento de Massa - Pedro Canário	Moderado	CEMADEN
76	581	Risco Hidrológico - Fundão	Moderado	CEMADEN
77	582	Risco Hidrológico - Ibirapu	Moderado	CEMADEN
78	583	Risco de Movimento de Massa - Santa Leopoldina	Moderado	CEMADEN
79	584	Risco de Movimento de Massa - Santa Teresa	Moderado	CEMADEN

Outras informações sobre plano emprego da CEPDEC e os alertas vigentes no Estado do Espírito Santo estão disponíveis no site ALERTA!ES ([www.alerta.es.gov.br](http://www.alerta.es.gov.br)).

#### 4. Avisos Meteorológicos

	Avisos	Descrição	Fonte
1	3370	Aviso gerado pelo CPTEC reportando riscos de Tempestade de Raios, Chuva intensa, Vendaval e Acumulado de Chuva, nível de Atenção para os municípios: Afonso Cláudio, Alegre, Aracê, Brejetuba, Castelo, Conceição do Castelo, Divino de São Lourenço, Dolores do Rio Preto, Guaçuí, Ibatiba, Ibitirama, Irupi, Itaguaçu, Itarana, Lúna, Jerônimo Monteiro, Laranja da Terra, Muniz Freire, Venda Nova do Imigrante. Início: 29/01/2020 às 00h00 – Fim: 29/01/2020 às 023h59	CPTEC
2	094/2020	AVISO NR 094/2020 AVISO DE VENTO FORTE EMITIDO ÀS 1500 HMG - QUA - 29/JAN/2020 ÁREA DELTA AO SUL DE 22S E A OESTE DE 040W E BRAVO AO NORTE DE 25S A PARTIR DE 300600 HMG. VENTO NE/N FORÇA 7 COM RAJADAS.VÁLIDO ATÉ 311800 HMG.	Marinha
3		Aviso de Chuvas Intensas. Nível de severidade: Perigo Potencial. Início: 29/01/2020 15h00. Fim: 29/01/2020 23h59.	INMET

#### 5. Situação dos municípios atingidos pelas chuvas

Município	Ocorrências
<b>ICONHA</b>	<ol style="list-style-type: none"> <li>(29/01/2020) Ajuda Humanitária e limpeza bruta das vias em fase de encerramento;</li> <li>(28/01/2020) Permanece a necessidade de continuar com vistorias técnicas;</li> <li>(29/01/2020) Demolição da edificação de 04 pavimentos na Rua Virgílio Silva. (Concluída às 17:20)</li> <li>(29/01/2020) Vistoria realizada pelo Engenheiro da CEPDEC ao Hospital Municipal (12:00)</li> </ol> <p>Fonte: COMANDO SCO CENTRAL CBMES</p>
<b>ALFREDO CHAVES</b>	<ol style="list-style-type: none"> <li>(28/01/2020) Finalizando as atividades de limpeza bruta de ruas, vistorias das edificações e melhoria de acessos ao interior;</li> <li>(28/01/2020) As duas edificações foram interditadas após vistoria realizada pela CEPDEC;</li> <li>(28/01/2020) Montagem do escritório para cadastramento dos afetados;</li> <li>(29/01/2020) SCO Local Desmobilizado.</li> </ol> <p>Fonte: COMPDEC do município.</p>
<b>VARGEM ALTA</b>	<ol style="list-style-type: none"> <li>(27/01/2020) Comunidades sem acesso: 02 – Morro do Sal, São João do Oriente; Fornecimento de energia elétrica: Parcial – Comunidade de Guiomar, Morro do Sal, Jaciguar, Córrego do Ouro;</li> </ol>



	<ol style="list-style-type: none"> <li>2. (28/01/2020) Construção de ponte provisória na localidade de Departamento em andamento;</li> <li>3. (29/01/2020) Fiscalização do andamento das obras na Ponte provisória de Oriente.</li> <li>4. (29/01/2020) Recuperação do sinal telefônico nas comunidades,</li> <li>5. (29/01/2020) Transferência da coordenação de maquinários do Estado à Secretaria de Obras da Prefeitura de Vargem Alta.</li> <li>6. (29/01/2020) Vistorias estruturais e cortes de árvores em andamento.</li> <li>7. (29/01/2020) Cadastro de Voluntários Plano Regional de Defesa civil. Corpo de Bombeiros permanece na Câmara Municipal de Vargem Alta para realizar cadastro de afetados pelas chuvas da região.</li> </ol> <p>Fonte: COMANDO SCO CENTRAL CBMES</p>
<b>IRUPI</b>	<ol style="list-style-type: none"> <li>1. (29/01/2020) Permanecem isoladas as comunidades de: Tia Velha, Boa Esperança, Bom Recreio, Siricuite, Barra Grande e Graúna.</li> <li>2. (29/01/2020) Os trabalhos de desobstruções das estradas vicinais foram iniciados, porém os serviços de reparação das pontes ainda aguardam. Devido às chuvas, alguns pontos de riscos serão revistos e outros novos surgiram.</li> <li>3. (29/01/2020) O abastecimento de água na sede do município e comunidades adjacentes ainda não foi completamente reestabelecido bem como a distribuição de energia elétrica. O sistema de telefonia também continua comprometido.</li> </ol> <p>Fonte: COMANDO SCO CENTRAL CBMES</p>
<b>MIMOSO DO SUL</b>	<ol style="list-style-type: none"> <li>1. (29/01/2020) O nível do Rio Itabapoana recuou e liberou a ES 287. Ainda há pontos de alagamento e muitas residências inundadas.</li> </ol> <p>FONTE: COMPDEC do município.</p>
<b>MUNIZ FREIRE</b>	<ol style="list-style-type: none"> <li>1. (29/01/2020) Realização de vistorias em residências e áreas de risco.</li> <li>2. (29/01/2020) Continuação da limpeza das repartições públicas, da cidade e desobstrução de estradas vicinais;</li> <li>3. (29/01/2020) Várias comunidades isoladas estão sendo acessadas e receberão assistência médica e humanitária;</li> <li>4. (29/01/2020) Interdição parcial do Hospital Municipal devido à queda de barreira em um dos setores.</li> </ol> <p>Fonte: COMANDO SCO CENTRAL CBMES</p>
<b>CASTELO</b>	<ol style="list-style-type: none"> <li>1. (25/01/2020) Queda da ponte de Aracuí;</li> <li>2. (28/01/2020) Necessidade de assistência humanitária;</li> <li>3. (28/01/2020) Necessidade de vistorias em local de risco;</li> <li>4. (28/01/2020) Realização de operação de limpeza dos prédios públicos do município com apoio do CBMES e EB.</li> <li>5. (29/01/2020) SCO local desmobilizado.</li> </ol> <p>Fonte: COMANDO SCO CENTRAL CBMES</p>
<b>IÚNA</b>	<ol style="list-style-type: none"> <li>1. (28/01/2020) Realização de visita do Governador ao município;</li> </ol>

	<p>2. (29/01/2020) Serviços de água e energia foram restabelecidos na Sede e distritos próximos, restando apenas alguns locais mais distantes que ainda estão sem energia elétrica.</p> <p>3. (29/01/2020) Trabalhos de desobstruções das estradas vicinais, bem como paliativos em pontes já foram iniciados; Serviços de ajuda humanitária permanecem.</p> <p>Fonte: COMANDO SCO CENTRAL CBMES</p>
<b>APIACÁ</b>	<p>1. (29/01/2020) Nível do Rio Itabapoana reduzindo: Apiacá já possui acesso por via terrestre e o nível da água da região está cerca de 10cm nos pontos críticos.</p> <p>Fonte: COMPDEC do município.</p>
<b>CONCEIÇÃO DE CASTELO</b>	<p>1. (25/01/2020) Deslizamento de talude sobre parte de uma residência. 01 vítima criança de 10 anos veio a óbito;</p> <p>2. (30/01/2020) Sem novas atualizações até o momento.</p> <p>Fonte: COMPDEC do município.</p>
<b>ALEGRE</b>	<p>1. (29/01/2020) Ponte Santa Fé Interditada (estrada Alegre x Muniz Freire);</p> <p>2. (29/01/2020) Barragem Francisco Grossi: o Estado de Emergência foi para o Estado de Alerta; as pessoas poderão retornar para suas casas. Não há necessidade de emprenho de nova GRD no momento.</p> <p>3. (29/01/2020) Visita do Governador para reunião dos prefeitos de Guaçuí, Alegre, Dores do Rio Preto, Divino São Lourenço, Jerônimo Monteiro, Ibitirama, Bom Jesus do Norte, São Jose dos Calçados e Apiacá para levantamento de demandas.</p> <p>Fonte: COMANDO SCO CENTRAL CBMES</p>
<b>DORES DO RIO PRETO</b>	<p>1. (26/01/2020) Locais mais atingidos por alagamento: Centro e Distrito de Pedra Menina.</p> <p>2. (26/01/2020) Abastecimento de água prejudicado;</p> <p>3. (27/01/2020) Necessidade de vistoria técnica em locais de risco;</p> <p>4. (30/01/2020) Sem novas atualizações até o momento.</p> <p>Fonte: COMANDO SCO CENTRAL CBMES</p>
<b>VENDA NOVA DO IMIGRANTE</b>	<p>1. (25/01/2020) Monitoramento da barragem de Alto Bananeira;</p> <p>2. (29/01/2020) Continuidade do trabalho de vistoria nas regiões afetadas.</p> <p>Fonte: COMPDEC do município.</p>
<b>CACHOEIRO DE ITAPEMIRIM</b>	<p>1. (29/01/2020) Interdição da Ponte de São Miguel ao Distrito de São Vicente.</p> <p>2. (29/01/2020) Distribuição de água e energia elétrica reestabelecida.</p> <p>3. (29/01/2020) Todas as pontes e locais públicos vistoriados, sem constatação de danos estruturais. Todas as vistorias de Pacotuba foram realizadas.</p> <p>4. (29/01/2020) Atendimento humanitário a famílias da localidade de Capivara</p> <p>5. (29/01/2020) Recebimento e encaminhamento de doativos aos atingidos; Confecção dos relatórios da Assistência Social; Manutenção da administração dos abrigos e fechamento gradativo à medida que estão sendo esvaziados.</p>

	<p>6. (29/01/2020) Busca aérea realizada pelo NOTAER e CBMES entre centro de Cachoeiro de Itapemirim e Marataízes. Vítima não encontrada. Dados do B.A (41500235) FONTE: COMANDO SCO CENTRAL CBMES</p>
<b>DOMINGOS MARTINS</b>	<p>1. (28/01/2020) Continuam os trabalhos de desobstrução das estradas vicinais que ainda se encontram obstruídas; 2. (30/01/2020) Sem novas atualizações até o momento. Fonte: COMPDEC do município.</p>
<b>PANCAS</b>	<p>1. (29/01/2020) As obras para Recuperação da estrada no Córrego São José Beira Rio em Vila Verde começarão nesta semana. FONTE: COMPDEC do município.</p>
<b>BOM JESUS DO NORTE</b>	<p>1. (28/01/2020) Há necessidade de vistorias de risco; 2. (27/01/2020) Sem acesso ao município de Apiacá por via terrestre; 3. (28/01/2020) Permanecem famílias desalojadas devido as chuvas; 4. (30/01/2020) Sem novas atualizações até o momento. Fonte: COMANDO SCO CENTRAL CBMES</p>
<b>JOÃO NEIVA</b>	<p>1. (26/01/2020) 7 Pontes danificadas; 2. (30/01/2020) Sem novas atualizações até o momento. FONTE: COMPDEC do município.</p>
<b>COLATINA</b>	<p>1. (27/01/2020) Registro de inundações no Bairro Martinelli; 2. (30/01/2020) Sem novas atualizações até o momento. FONTE: COMPDEC do município.</p>
<b>CONCEIÇÃO DA BARRA</b>	<p>1. (29/01/2020) Apenas duas pessoas permanecem desalojadas, outras vinte voltaram as suas casas ontem após a Defesa Civil promover a limpeza e vistoria. Essas duas desabrigadas retornarão na sexta-feira 31/01/2020, prefeitura ainda realizando reparo no piso da mesma. FONTE: COMPDEC do município.</p>
<b>LINHARES</b>	<p>1. (29/01/2020) O rio Doce atingiu 5.62m atingindo 2,18m além da cota máxima, a tendência é permanecer estável durante o dia e, depois, cair gradualmente. O bairro Olaria permanece alagado e algumas fazendas a Beira rio isoladas. FONTE: COMPDEC do município.</p>
<b>SÃO MATEUS</b>	<p>1. (27/01/2020) Vários pontos de deslizamentos de encosta no Porto e no Maruim, um rompimento de adutora no bairro Maruim; 2. (30/01/2020) Sem novas atualizações até o momento. FONTE: COMPDEC do município.</p>
<b>IBIRAÇU</b>	<p>1. (28/01/2020) Várias casas foram inundadas no Bairro Aricanga. Na comunidade de Pedro Palácios o Rio transbordou deixando 10 pessoas desalojadas. Houve queda de muros no perímetro urbano e queda de barreiras na sede e interior ainda não contabilizados. 2. (30/01/2020) Sem novas atualizações até o momento. FONTE: COMPDEC do município.</p>

## 6. Desalojados e Desabrigados

Município	Desalojados	Desabrigados	Feridos	Desaparecidos	Óbitos	Abrigo
Iconha	2075	5	0	0	4	Igreja Católica Matriz
Alfredo Chaves	1984	0	2	0	3	
Vargem Alta	1051	74	0	0	0	Escola Estadual Presidente Luebke e EMEF Pedra Branca e Castelinho
Anchieta	60	8	0	0	0	Centro de Convivência de Limeira
Rio Novo do Sul	11	4	0	0	0	Encaminhados para Aluguel Social
São Roque do Canaã	4	0	0	0	0	
Irupi	155	34	0	0	0	Escola Municipal
Mimoso do Sul	428	52	0	0	0	Ginásio de esportes do distrito
Iúna	173	45	8	0	1	Igreja em Perdição; Escola Hagen Abikair
Apiacá	136	240	0	0	0	Escola municipal e Salão paroquial da igreja
Conceição de Castelo	180	30	0	*	1	Residência disponibilizada pela prefeitura R.Manuel Silvestre da Silva
Castelo	3610	216	0	0	0	Igrejas Católicas: Bairro Garage, bairro Esplanada e Aracuí Escolas: Bairro Niterói, Vila Isabel e Independência
Alegre	40	261	0	0	0	Igreja da comunidade de Rive e Ginásio de Rive
Dores do Rio preto	300	20	0	0	0	Colégio da comunidade de Pedra Menina
Guaçuí	10	25	0	0	0	
Bom Jesus do Norte	670	80	0	0	0	
São José do Calçado	100	0	0	0	0	
João Neiva	23	0	0	0	0	
Muniz Freire	600	195	0	0	0	Igreja Católica Matriz
Colatina	60	0	0	0	0	
Domingos Martins	0	42	0	0	0	Escola Municipal Luiz Pianzola
Cachoeiro de Itapemirim	927	247	0	1	0	Vila Rica, Cel Borges, Conduru, Coutinho e Pacotuba (este último



						avaliando desmobilização).
Conceição da Barra	2	0	0	0	0	
Linhares	11	101	0	0	0	Ginásio de esporte do bairro Conceição.
São Mateus	35	11	0	0	0	
Ibiraçu	10	0	0	0	0	
Baixo Guandu	1	0	0	0	0	
Venda Nova	15	0	0	0	0	
Divino de São Lourenço	64	0	0	0	0	
Itapemirim	0	340	0	0	0	Escolas municipais das comunidades atingidas.
<b>TOTAL</b>	<b>12735</b>	<b>2030</b>	<b>10</b>	<b>1</b>	<b>9</b>	
<b>TOTAL</b>	<b>14.765</b>					

\*Sem informações até o momento

## 7. Postos de Comando

Município	Local	Comandante
Iconha	Prefeitura do município	Ten Cel BM Bruno
Vargem Alta	Escola Estadual Presidente Luebke	Cap BM Bona
Guaçuí	Sede da 2 Cia - 3 BBM	Cap BM José
Marechal Floriano	Sede do 4 BBM	Ten Cel BM Amaral
Cachoeiro de Itapemirim	Escola Zilma Coelho Pinto Sede do 3 BBM	Ten Cel BM Herbert Maj Thompsom
lúna	Prefeitura de lúna	Cap BM Rafalsky

## 8. Decretações

### a. Decretos Municipais

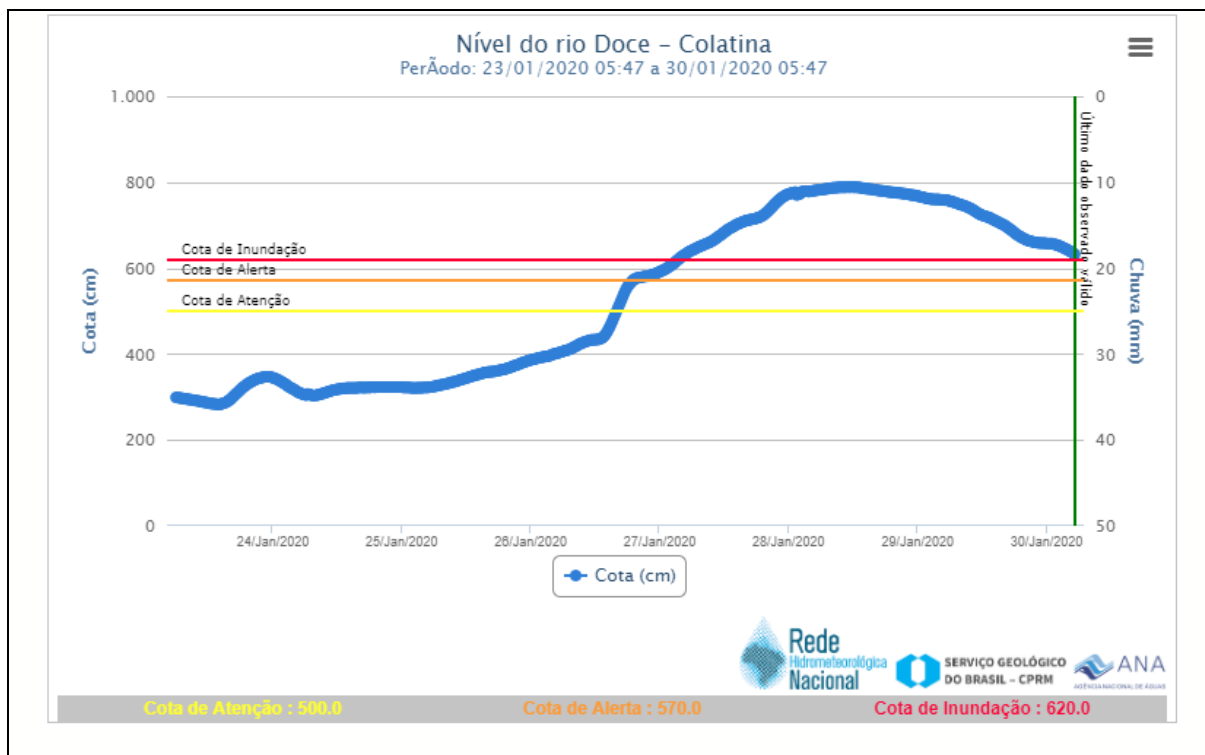
Município	Decreto	SE/ECP	Data de Publicação	Homologação Estadual	Reconhecimento Federal
Vargem Alta	4084/2020	SE	07/01/2020		
Cachoeiro de Itapemirim	29.192	ECP	28/01/2020		

## b. Decretos Estaduais

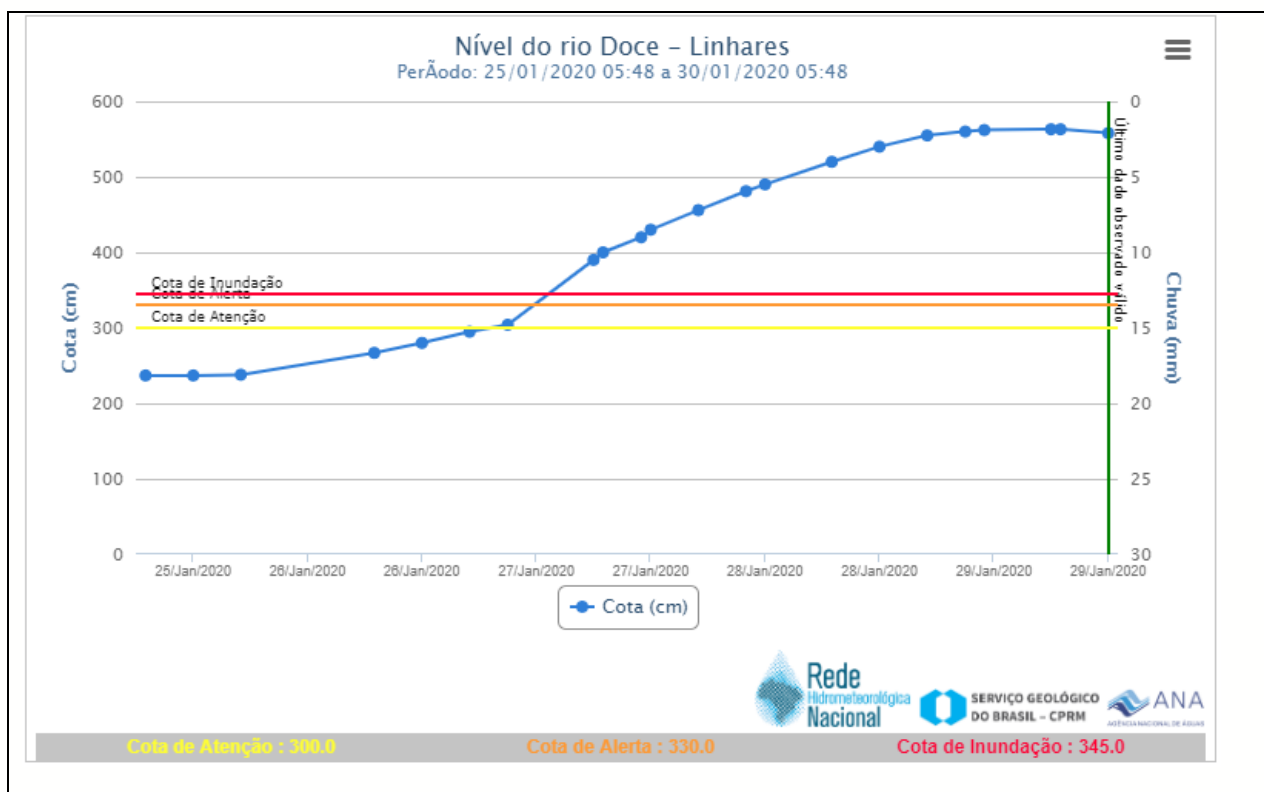
Município	Decreto	SE/ECP	Data de Publicação	Homologação Estadual	Reconhecimento Federal
Vargem Alta	092-S	ECP	21/01/2020	092-S	115/2020
Iconha	092-S	ECP	21/01/2020	092-S	115/2020
Alfredo Chaves	092-S	ECP	21/01/2020	092-S	115/2020
Rio Novo do Sul	092-S	ECP	21/01/2020	092-S	115/2020
Conceição do Castelo	0133-S	ECP	28/01/2020	0133-S	
Iúna	0133-S	ECP	28/01/2020	0133-S	
Alegre	0132-S	SE	28/01/2020	0132-S	
Apiacá	0132-S	SE	28/01/2020	0132-S	
Bom Jesus do Norte	0132-S	SE	28/01/2020	0132-S	
Cachoeiro de Itapemirim	0132-S	SE	28/01/2020	0132-S	
Castelo	0132-S	SE	28/01/2020	0132-S	
Divino de São Lourenço	0132-S	SE	28/01/2020	0132-S	
Dores do Rio Preto	0132-S	SE	28/01/2020	0132-S	
Guaçuí	0132-S	SE	28/01/2020	0132-S	
Ibitirama	0132-S	SE	28/01/2020	0132-S	
Irupi	0132-S	SE	28/01/2020	0132-S	
Jerônimo Monteiro	0132-S	SE	28/01/2020	0132-S	
Mimoso do Sul	0132-S	SE	28/01/2020	0132-S	
Muniz Freire	0132-S	SE	28/01/2020	0132-S	
São José do Calçado	0132-S	SE	28/01/2020	0132-S	
Domingos Martins	0132-S	SE	28/01/2020	0132-S	
Marechal Floriano	0132-S	SE	28/01/2020	0132-S	

## 9. Nível dos Rios

### a. Nível do Rio Doce – Colatina

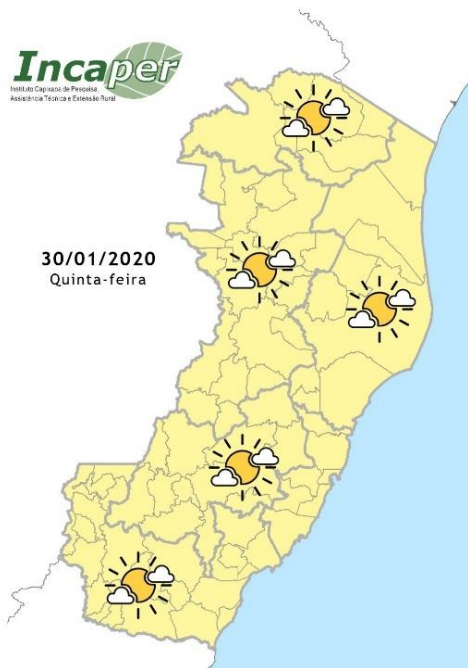


### b. Nível do Rio Doce – Linhares



## 10. Previsão meteorológica

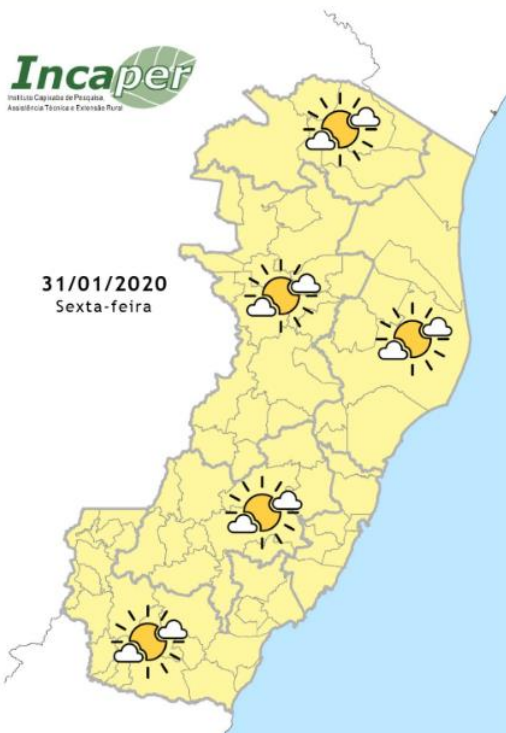
### a. Previsão para o dia 30/01/2020



Quinta-feira o sol volta a predominar em todo o Estado e não há previsão de chuva. O vento segue acelerado no litoral capixaba e principalmente entre o litoral sul e o metropolitano onde algumas rajadas podem ser fortes.

Fonte: INCAPER

### b. Previsão para o dia 31/01/2020



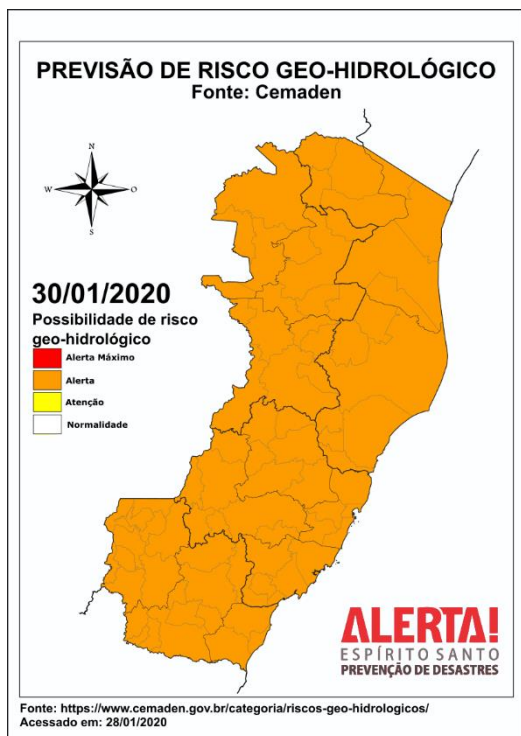
Sexta-feira o predomínio de sol se mantém em todo o Estado e não há previsão de chuva. O vento segue acelerado no litoral capixaba e principalmente entre o litoral sul e o metropolitano onde algumas rajadas podem ser fortes.

Fonte: INCAPER



## 11. Previsão de Risco Geo-Hidrológico

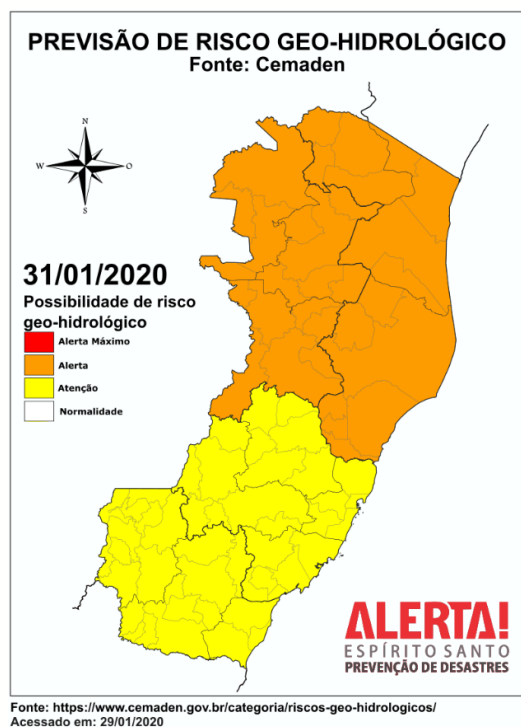
### a. Previsão para o dia 30/01/2020



Na quinta-feira considera-se **ALTA** a possibilidade de eventos hidrológicos em todo o Espírito Santo, devido aos altos acumulados dos últimos dias, à continuidade de chuvas previstas para essa região e a tendência de alta dos rios das Bacias do Rio Doce e do Rio Itapemirim. Para estas mesmas localidades, o cenário de risco para movimentos de massa indica uma possibilidade **MODERADA** de novos eventos, devido a diminuição do volume de água no solo.

Fonte: CEMADEN

### b. Previsão para o dia 31/01/2020



Na sexta-feira, áreas centro-norte do Espírito Santo permanecem com nível **ALTO**, onde as pancadas de chuva ainda podem ser fortes localmente, além do rio Doce ainda permanecer com nível elevado na parte baixa da Bacia. Nas áreas destacadas em amarelo, considera-se **MODERADA** a possibilidade de eventos geo-hidrológicos.

Fonte: CEMADEN

## 12. Boletim Rodovias

### RODOVIAS FEDERAIS - Boletim atualizado às 17:00hrs dia 29/01/2020

**BR 101 – Km 170, Aracruz – Pare/Siga**

**FONTE:** Eco101 - [https://twitter.com/\\_eco101](https://twitter.com/_eco101)

**FONTE:** PRF - <https://twitter.com/PRF191ES>

### RODOVIAS ESTADUAIS – Boletim atualizado às 12:00hrs dia 29/01/2020

#### **RODOVIAS LIBERADAS**

- **ES 177** - Entre Mimoso do Sul e Muqui
- **ES 146** - Km 32, em Cachoeirinha (Desvio no local. Passagem de um veículo por vez)  
Km 30,7 e 32 (Uma pista liberada)
- **ES 445** - Km 16, em Aracruz (Desvio no local. Passagem de um veículo por vez)
- **ES 185** - Km 66,5 e 71, em Alegre
- **ES 482** - Liberada também no trevo de Muniz Freire
- **ES 375** (Vargem Alta – Iconha) - Km 21 e 26, distrito de Princesa (Passagem de um veículo por vez) - Distrito de Monte Belo, ponte sobre o Rio Iconha (Limite: 12 toneladas) - Ponte de Virgínia Nova (ES 485, Vargem Alta – Rio Novo do Sul)
- **ES 184**, Km 66
- **ES 190** (Irupi - Dores do Rio Preto)
- **ES 080** (São Roque do Canaã – Boapaba – Colatina) - (Passagem de um veículo por vez)
- **ES 391** (Mimoso do Sul)
- **Rodovia ES 483** (Cachoeiro de Itapemirim)
- **ES 166** (Venda Nova do Imigrante – Castelo)
- **ES 493 e ES 185** (Guaçuí – Divino São Lourenço)

- **ES 164** - Trecho Vargem Alta - BR 262 (Na Ponte sobre o Rio Fruteiras, a alternativa é o desvio de veículos de passeio em propriedade privada, no Sistema PARE e SIGA)

- **ES 488** (Rodovia do Frade)

- **ES 185** (Guaçuí – São José do Calçado)

- **ES 490** (Cachoeiro de Itapemirim – Itapemirim) - Próximo ao Posto da PRF. Sistema “Pare e Siga” - Km 20 (Passagem de um veículo por vez)

- **ES 181** - Km 64 e 65, Distrito de Anutiba, Muniz Freire, próximo à comunidade de Placa - Ponte sobre o Rio Castelo, ES 486

### **RODOVIAS OBSTRUÍDAS**

- **ES 297**

- Distrito da Ponte de Itabapoana (Mimoso do Sul)
- Distrito de Iurú, Apiacá
- Km 14 e 15

- **ES 379**


- Entroncamento com a ES 484, em Muniz Freire (Rodovia Rompida)
- Entre Irupi e a BR 262
- Km 107,4, na ponte de acesso ao bairro de Aracuí, em Castelo (Entre o acesso à Cava Roxa e Uniaves)

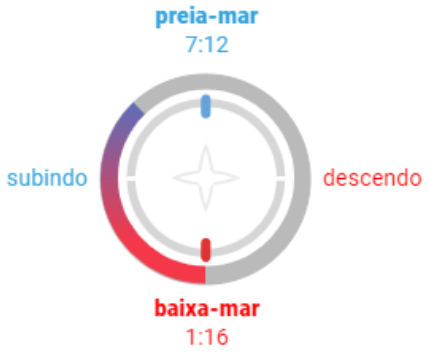
- **ES 165** (Monte Vênus – Castelo – Muniz Freire)

- Interditada a 1km da Igreja Católica, sentido Castelo.
- Contorno de Aracuí

**FONTE: DER**

## 13. Marés

 **PREIA-MARES E BAIXA-MARES**  
**VITÓRIA**  
◀ HOJE, QUINTA-FEIRA, 30 DE JANEIRO DE 2020 ▶




**preia-mar**  
7:12

**subindo**

**descendo**

**baixa-mar**  
1:16

 **Estado atual da maré**  
30 DE JANEIRO DE 2020, 5:45

Hoje quinta-feira, 30 de janeiro de 2020, amanheceu em **Vitória** às **5:24** e o pôr do sol será às **18:25**. No gráfico de preia-mares e baixa-mares, podemos observar que a primeira **baixa-mar** foi à **1:16** e a seguinte **baixa-mar** será às **13:27**. A primeira **preia-mar** será às **7:12** e a seguinte **preia-mar** às **19:33**.

Teremos **13 horas** de sol. O trânsito solar é às **11:54**.

*O nível da água está **subindo** neste momento. Falta 1 hora e 26 minutos para a **preia-mar**.*

**Fonte:** [https://tabuademares.com/br/espírito-santo/vitoria#\\_tempo](https://tabuademares.com/br/espírito-santo/vitoria#_tempo)  
**Acessado em:** 30/01/2020