

INFORMAÇÕES SOBRE AS CHUVAS NO ESPÍRITO SANTO

Atualizado às 06h de 29 de janeiro de 2020.

A Coordenadoria Estadual de Proteção e Defesa Civil, órgão pertencente ao Corpo de Bombeiros Militar do Estado do Espírito Santo, registra:

1. Plano de Emprego: **ALERTA MÁXIMO**
2. Acumulados de Chuva em 24 horas

Os maiores acumulados de chuva nas últimas 24 horas registrados entre os municípios que possuem estação meteorológica do CEMADEN.

Município	Quantidade [mm]
SANTA MARIA DE JETIBÁ	16,15
IBITIRAMA	10.20

* Os demais municípios registraram acumulados de chuva inferiores a 10 mm.

** A tabela acima traz somente municípios que possuem pluviômetros automáticos do CEMADEN e que estão em funcionamento.

FONTE: CEMADEN

3. Alertas Vigentes

	Alerta	Descrição	Nível	Fonte
1	314	Risco Hidrológico - Colatina	Alto	CEMADEN
2	334	Risco de Movimento de Massa - Serra	Alto	CEMADEN
3	335	Risco de Movimento de Massa - Fundão	Alto	CEMADEN
4	337	Risco de Movimento de Massa - Aracruz	Alto	CEMADEN
5	340	Risco de Movimento de Massa - Vitória	Alto	CEMADEN
6	343	Risco de Movimento de Massa - João Neiva	Alto	CEMADEN
7	345	Risco de Movimento de Massa - Conceição do Castelo	Alto	CEMADEN
8	346	Risco de Movimento de Massa - Iúna	Alto	CEMADEN
9	347	Risco de Movimento de Massa - Muniz Freire	Alto	CEMADEN
10	384	Risco de Movimento de Massa - Afonso Cláudio	Alto	CEMADEN
11	409	Risco de Movimento de Massa - Brejetuba	Alto	CEMADEN
12	455	Risco Hidrológico - São José do Calçado	Alto	CEMADEN
13	456	Risco Hidrológico - Bom Jesus do Norte	Alto	CEMADEN
14	457	Risco Hidrológico - Apiacá	Alto	CEMADEN
15	496	Risco Hidrológico - Iúna	Alto	CEMADEN
16	497	Risco Hidrológico - Muniz Freire	Alto	CEMADEN
17	500	Risco Hidrológico - Castelo	Alto	CEMADEN
18	523	Risco Hidrológico - Cachoeiro de Itapemirim	Alto	CEMADEN
19	525	Risco Hidrológico - Itapemirim	Alto	CEMADEN
20	527	Risco Hidrológico - Afonso Cláudio	Alto	CEMADEN
21	530	Risco Hidrológico - Brejetuba	Alto	CEMADEN
22	543	Risco Hidrológico - Ibatiba	Alto	CEMADEN
23	552	Risco Hidrológico - Baixo Guandu	Alto	CEMADEN
24	558	Risco Hidrológico - Linhares	Alto	CEMADEN
25	268	Risco de Movimento de Massa - Alfredo Chaves	Moderado	CEMADEN
26	269	Risco de Movimento de Massa - Vargem Alta	Moderado	CEMADEN
27	274	Risco de Movimento de Massa - Marechal Floriano	Moderado	CEMADEN
28	310	Risco Hidrológico - Mantenópolis	Moderado	CEMADEN
29	313	Risco de Movimento de Massa - Mantenópolis	Moderado	CEMADEN
30	315	Risco de Movimento de Massa - Colatina	Moderado	CEMADEN
31	316	Risco Hidrológico - São Domingos do Norte	Moderado	CEMADEN
32	317	Risco de Movimento de Massa - São Domingos do Norte	Moderado	CEMADEN
33	318	Risco de Movimento de Massa - São Mateus	Moderado	CEMADEN
34	320	Risco de Movimento de Massa - Marilândia	Moderado	CEMADEN
35	321	Risco de Movimento de Massa - Rio Bananal	Moderado	CEMADEN
36	322	Risco de Movimento de Massa - Governador Lindenberg	Moderado	CEMADEN
37	323	Risco de Movimento de Massa - Linhares	Moderado	CEMADEN
38	324	Risco Hidrológico - Rio Bananal	Moderado	CEMADEN
39	333	Risco Hidrológico - Serra	Moderado	CEMADEN
40	336	Risco Hidrológico - Aracruz	Moderado	CEMADEN
41	338	Risco Hidrológico - Vila Velha	Moderado	CEMADEN
42	339	Risco Hidrológico - Vitória	Moderado	CEMADEN
43	341	Risco de Movimento de Massa - Cariacica	Moderado	CEMADEN
44	342	Risco de Movimento de Massa - Vila Velha	Moderado	CEMADEN
45	348	Risco de Movimento de Massa - Castelo	Moderado	CEMADEN
46	349	Risco Hidrológico - Cariacica	Moderado	CEMADEN

47	350	Risco de Movimento de Massa - Viana	Moderado	CEMADEN
48	351	Risco Hidrológico - João Neiva	Moderado	CEMADEN
49	356	Risco de Movimento de Massa - São Roque do Canaã	Moderado	CEMADEN
50	357	Risco de Movimento de Massa - Ibirapuçu	Moderado	CEMADEN
51	359	Risco de Movimento de Massa - Guarapari	Moderado	CEMADEN
52	388	Risco de Movimento de Massa - Mimoso do Sul	Moderado	CEMADEN
53	389	Risco de Movimento de Massa - Muqui	Moderado	CEMADEN
54	390	Risco de Movimento de Massa - Apiacá	Moderado	CEMADEN
55	405	Risco de Movimento de Massa - Ibatiba	Moderado	CEMADEN
56	407	Risco de Movimento de Massa - Bom Jesus do Norte	Moderado	CEMADEN
57	408	Risco de Movimento de Massa - Ibitirama	Moderado	CEMADEN
58	410	Risco de Movimento de Massa - Cachoeiro de Itapemirim	Moderado	CEMADEN
59	454	Risco Hidrológico - Guaçuí	Moderado	CEMADEN
60	458	Risco Hidrológico - Presidente Kennedy	Moderado	CEMADEN
61	459	Risco Hidrológico - Jerônimo Monteiro	Moderado	CEMADEN
62	460	Risco Hidrológico - Muqui	Moderado	CEMADEN
63	461	Risco Hidrológico - Atilio Vivacqua	Moderado	CEMADEN
64	462	Risco Hidrológico - Mimoso do Sul	Moderado	CEMADEN
65	464	Risco de Movimento de Massa - Alegre	Moderado	CEMADEN
66	493	Risco de Movimento de Massa - Guaçuí	Moderado	CEMADEN
67	494	Risco Hidrológico - Alegre	Moderado	CEMADEN
68	495	Risco de Movimento de Massa - Jerônimo Monteiro	Moderado	CEMADEN
69	498	Risco de Movimento de Massa - Santa Maria de Jetibá	Moderado	CEMADEN
70	499	Risco Hidrológico - Conceição do Castelo	Moderado	CEMADEN
71	505	Risco de Movimento de Massa - Anchieta	Moderado	CEMADEN
72	506	Risco de Movimento de Massa - Rio Novo do Sul	Moderado	CEMADEN
73	515	Risco de Movimento de Massa - Atilio Vivacqua	Moderado	CEMADEN
74	517	Risco de Movimento de Massa - Domingos Martins	Moderado	CEMADEN
75	522	Risco de Movimento de Massa - Itapemirim	Moderado	CEMADEN
76	524	Risco de Movimento de Massa - Piúma	Moderado	CEMADEN
77	528	Risco de Movimento de Massa - Baixo Guandu	Moderado	CEMADEN
78	548	Risco Hidrológico - Marechal Floriano	Moderado	CEMADEN
79	549	Risco Hidrológico - Domingos Martins	Moderado	CEMADEN
80	556	Risco Hidrológico - Marilândia	Moderado	CEMADEN
81	557	Risco Hidrológico - Governador Lindenberg	Moderado	CEMADEN
82	572	Risco de Movimento de Massa - Pedro Canário	Moderado	CEMADEN
83	575	Risco Hidrológico - São Mateus	Moderado	CEMADEN
84	576	Risco Hidrológico - Conceição da Barra	Moderado	CEMADEN
85	577	Risco Hidrológico - Vila Pavão	Moderado	CEMADEN
86	578	Risco Hidrológico - Nova Venécia	Moderado	CEMADEN
87	579	Risco Hidrológico - Boa Esperança	Moderado	CEMADEN
88	580	Risco Hidrológico - Ecoporanga	Moderado	CEMADEN
89	581	Risco Hidrológico - Fundão	Moderado	CEMADEN
90	582	Risco Hidrológico - Ibirapuçu	Moderado	CEMADEN
91	583	Risco de Movimento de Massa - Santa Leopoldina	Moderado	CEMADEN
92	584	Risco de Movimento de Massa - Santa Teresa	Moderado	CEMADEN

Outras informações sobre plano emprego da CEPDEC e os alertas vigentes no Estado do Espírito Santo estão disponíveis no site ALERTA!ES (www.alerta.es.gov.br).

4. Avisos Meteorológicos

	Avisos	Descrição	Fonte
1	3370	Aviso gerado pelo CPTEC reportando riscos de Tempestade de Raios, Chuvas intensas e Vendaval, nível de Atenção para os municípios: Afonso Cláudio, Alegre, Alto Rio Novo, Baixo Guandu, Brejetuba, Castelo, Conceição do Castelo, Divino de São Lourenço, Dores do Rio Preto, Guaçuí, Ibatiba, Ibitirama, Irupi, Itaguaçu, Itarana, Lúna, Jerônimo Monteiro, Laranja da Terra, Mantenópolis, Muniz Freire e Venda Nova do Imigrante. Início: 29/01/2020 às 00h00 – Fim: 29/01/2020 às 023h59	CPTEC
2		Aviso de Chuvas Intensas. Nível de severidade: Perigo Potencial. Início: 28/01/2020 15h00. Fim: 29/01/2020 9h00.	INMET

5. Situação dos municípios atingidos pelas chuvas

Município	Ocorrências
ICONHA	<ol style="list-style-type: none"> (28/01/2020) Ajuda Humanitária e limpeza bruta das vias em fase de encerramento; (28/01/2020) Permanece necessidade de continuar com vistorias técnicas; (28/01/2020) Agendada demolição de edificação danificada. Planejado para 29/01/2020; (28/01/2020) Montagem do escritório para cadastramento dos afetados; (29/01/2020) Sem novas atualizações até o momento. <p>Fonte: COMANDO SCO CENTRAL CBMES</p>
ALFREDO CHAVES	<ol style="list-style-type: none"> (28/01/2020) Finalizando as atividades de limpeza bruta de ruas, vistorias das edificações e melhoria de acessos ao interior; (28/01/2020) As duas edificações foram interditadas após vistoria realizada pela CEPDEC; (28/01/2020) Montagem do escritório para cadastramento dos afetados; (29/01/2020) Sem novas atualizações até o momento. <p>Fonte: COMPDEC do município.</p>
VARGEM ALTA	<ol style="list-style-type: none"> (27/01/2020) Comunidades sem acesso: 02 – Morro do Sal, São João do Oriente; (27/01/2020) Fornecimento de energia elétrica: Parcial – Comunidade de Guiomar, Morro do Sal, Jaciguar, Córrego do Ouro; (28/01/2020) Construção de ponte provisória em São João do Oriente em andamento, previsão de conclusão para hoje; (28/01/2020) Construção de ponte provisória na localidade de Departamento em andamento;

	<p>5. (27/01/2020) Desobstrução da estrada em Sumidouro em andamento;</p> <p>6. (27/01/2020) Vistorias estruturais de edificações em andamento;</p> <p>7. (29/01/2020) Sem novas atualizações até o momento.</p> <p>Fonte: COMANDO SCO CENTRAL CBMES</p>
IRUPI	<p>1. (28/01/2020) Guarnição do Corpo de Bombeiros no local apoiando a gestão da crise e a levar mantimentos e ajuda humanitária em locais isolados;</p> <p>2. (28/01/2020) Necessidade de vistorias em locais de risco;</p> <p>3. (28/01/2020) Continua a limpeza de ruas e edificações públicas e desobstrução de estradas vicinais;</p> <p>4. (28/01/2020) Continua a necessidade de apoio de maquinário e os serviços de telefônicos móveis prejudicados;</p> <p>5. (28/01/2020) Geóloga da CEPDEC realizará vitória local;</p> <p>6. (29/01/2020) Sem novas atualizações até o momento.</p> <p>Fonte: COMANDO SCO CENTRAL CBMES</p>
MIMOSO DO SUL	<p>1. (27/01/2020) Localidade Distrito de Ponte de Itabapoana - 117 famílias e na localidade de Cachoeira das Garças 3 famílias (total aproximadamente 480 pessoas desalojadas em áreas inundadas com as cheias do rio Itabapoana);</p> <p>2. (29/01/2020) Sem novas atualizações até o momento.</p> <p>FONTE: COMPDEC do município.</p>
MUNIZ FREIRE	<p>1. (28/01/2020) Guarnição do Corpo de Bombeiros no local apoiando a gestão da crise e a levar mantimentos e ajuda humanitária em locais isolados;</p> <p>2. (29/01/2020) Necessidade de ajuda humanitária;</p> <p>3. (28/01/2020) Necessidade de vistorias em local de risco, em especial adutora da Cesan para verificar possíveis danos;</p> <p>4. (28/01/2020) Continua a limpeza da cidade e desobstrução de estradas vicinais;</p> <p>5. (28/01/2020) Várias comunidades isoladas estão sendo acessadas e receberão assistência médica e humanitária;</p> <p>6. (29/01/2020) Sem novas atualizações até o momento.</p> <p>Fonte: COMANDO SCO CENTRAL CBMES</p>
CASTELO	<p>1. (25/01/2020) Queda da ponte de Aracuí;</p> <p>2. (28/01/2020) Necessidade de assistência humanitária;</p> <p>3. (28/01/2020) Necessidade de vistorias em local de risco;</p> <p>4. (28/01/2020) Realização de operação de limpeza dos prédios públicos do município com apoio do CBMES e EB.</p> <p>5. (29/01/2020) Sem novas atualizações até o momento.</p> <p>Fonte: COMANDO SCO CENTRAL CBMES</p>
IÚNA	<p>1. (28/01/2020) Guarnição do Corpo de Bombeiros no local apoiando a gestão da crise e a levar mantimentos e ajuda humanitária em locais isolados;</p> <p>2. (28/01/2020) Necessidade de vistorias em local de risco;</p> <p>3. (26/01/2020) Necessidade de assistência humanitária;</p> <p>4. (28/01/2020) Continua a limpeza da cidade e de prédios públicos;</p> <p>5. (28/01/2020) Necessidade de apoio com maquinário para desobstrução de vias;</p>

	<p>6. (28/01/2020) Abastecimento de água e energia elétrica normalizado em grande parte. Alguns locais mais distantes da sede ainda prejudicados;</p> <p>7. (28/01/2020) Continua a desobstrução de estradas vicinais;</p> <p>8. (28/01/2020) Equipe da prefeitura realizando levantamento de material perdido e danos sofridos;</p> <p>9. (28/01/2020) Início de campanha preventiva para população que teve contato com água contaminada;</p> <p>10. (28/01/2020) Realização de visita do Governador ao município;</p> <p>11. (29/01/2020) Sem novas atualizações até o momento.</p> <p>Fonte: COMANDO SCO CENTRAL CBMES</p>
APIACÁ	<p>1. (25/01/2020) ES-297 Pontal do Itabapoana e Iuru – Interdição total;</p> <p>2. (28/01/2020) Permanecem famílias desalojadas devido as chuvas;</p> <p>3. (29/01/2020) Sem novas atualizações até o momento.</p> <p>FONTE: COMPDEC do município.</p>
CONCEIÇÃO DE CASTELO	<p>1. (25/01/2020) Deslizamento de talude sobre parte de uma residência. 01 vítima criança de 10 anos veio a óbito;</p> <p>2. (29/01/2020) Sem novas atualizações até o momento.</p> <p>FONTE: COMPDEC do município.</p>
ALEGRE	<p>1. (27/01/2020) Ponte Santa Fé Interditada (estrada Alegre x Muniz Freire);</p> <p>2. (29/01/2020) Sem novas atualizações até o momento.</p> <p>Fonte: COMANDO SCO CENTRAL CBMES</p>
DORES DO RIO PRETO	<p>1. (26/01/2020) Locais mais atingidos por alagamento: Centro e Distrito de Pedra Menina.</p> <p>2. (26/01/2020) Abastecimento de água prejudicado;</p> <p>3. (27/01/2020) Necessidade de vistoria técnica em locais de risco;</p> <p>4. (28/01/2020) Guarnição de Bombeiros no município;</p> <p>5. (29/01/2020) Sem novas atualizações até o momento.</p> <p>Fonte: COMANDO SCO CENTRAL CBMES</p>
VENDA NOVA DO IMIGRANTE	<p>1. (25/01/2020) Monitoramento da barragem de Alto Bananeira;</p> <p>2. (29/01/2020) Sem novas atualizações até o momento.</p> <p>FONTE: COMPDEC do município.</p>
CACHOEIRO DE ITAPEMIRIM	<p>1. (28/01/2020) Ao longo do dia foram realizadas buscas aéreas e com embarcações à pessoa dada como desaparecida;</p> <p>2. (28/01/2020) Continuam os trabalhos de limpeza de rua e instalações públicas;</p> <p>3. (28/01/2020) Continua a ajuda humanitária;</p> <p>4. (29/01/2020) Sem novas atualizações até o momento.</p> <p>FONTE: COMANDO SCO CENTRAL CBMES</p>
DOMINGOS MARTINS	<p>1. (28/01/2020) Continuam os trabalhos de desobstrução das estradas vicinais que ainda se encontram obstruídas;</p> <p>2. (28/01/2020) Sem novas atualizações até o momento.</p> <p>Fonte: COMPDEC do município.</p>

MARECHAL FLORIANO	<ol style="list-style-type: none"> 1. (28/01/2020) Permanecem famílias desalojadas devido as chuvas; 2. (29/01/2020) Sem novas atualizações até o momento. <p>FONTE: COMPDEC do município.</p>
PANCAS	<ol style="list-style-type: none"> 1. (27/01/2020) Queda de árvore em Córrego do Espinho; 2. (27/01/2020) Rompimento da estrada no Córrego São José Beira Rio em Vila Verde; 3. (29/01/2020) Sem novas atualizações até o momento. <p>FONTE: COMPDEC do município.</p>
BOM JESUS DO NORTE	<ol style="list-style-type: none"> 1. (28/01/2020) Há necessidade de vistorias de risco; 2. (27/01/2020) Sem acesso ao município de Apiacá por via terrestre; 3. (28/01/2020) Permanecem famílias desalojadas devido as chuvas; 4. (28/01/2020) Guarnição de Bombeiros no município; 5. (29/01/2020) Sem novas atualizações até o momento. <p>Fonte: COMANDO SCO CENTRAL CBMES</p>
JOÃO NEIVA	<ol style="list-style-type: none"> 1. (26/01/2020) 7 Pontes danificadas; 2. (28/01/2020) Permanecem famílias desalojadas devido as chuvas; 3. (29/01/2020) Sem novas atualizações até o momento. <p>FONTE: COMPDEC do município.</p>
COLATINA	<ol style="list-style-type: none"> 1. (27/01/2020) Registro de inundações no Bairro Martinelli; 2. (29/01/2020) Sem novas atualizações até o momento. <p>FONTE: COMPDEC do município.</p>
LARANJA DA TERRA	<ol style="list-style-type: none"> 1. (27/01/2020) Foram registrados alguns pontos de deslizamentos no interior do município. Após a cheia do Rio Guandu foram contabilizadas 4 famílias (12 pessoas desalojadas); 2. (29/01/2020) Sem novas atualizações até o momento. <p>FONTE: COMPDEC do município.</p>
CONCEIÇÃO DA BARRA	<ol style="list-style-type: none"> 1. (27/01/2020) Chuva muito forte na parte da tarde, resultando em diversos pontos de alagamentos em ruas do município, deixou um total de vinte e duas pessoas desalojadas na Vila de Sayonara, várias ruas alagadas na Sede e no Distrito de Braço do Rio, além de vários danos materiais que estão sendo contabilizados; 2. (29/01/2020) Sem novas atualizações até o momento. <p>FONTE: COMPDEC do município.</p>
LINHARES	<ol style="list-style-type: none"> 1. (27/01/2020) O rio Doce, no início da noite atingiu 4.70M com previsão de atingir 5.19M as 21h, já temos 20 famílias desabrigadas, total de 64 pessoas e 2 famílias desalojadas 8 pessoas. O rio Doce continua subindo com tendência de mais desabrigadas e desalojadas; 2. (29/01/2020) Sem novas atualizações até o momento. <p>FONTE: COMPDEC do município.</p>
SÃO MATEUS	<ol style="list-style-type: none"> 1. (27/01/2020) Muita chuva à tarde, diminuindo agora a noite, média de 30 pessoas desalojadas, muitas ruas alagadas, vários pontos de deslizamentos de encosta no Porto e no Maruim, um rompimento de adutora no bairro Maruim; 2. (29/01/2020) Sem novas atualizações até o momento.

	FONTE: COMPDEC do município.
FUNDÃO	<ol style="list-style-type: none">1. (27/01/2020) Houve registro de chuva forte no município, algumas residências começaram a inundar, mas houve o auxílio da COMPDEC e de voluntários evitando maiores perdas. Sem registro de desabrigados/desalojados;2. Houve queda de barreira em uma rua, a COMPDEC junto com a Secretaria de Agricultura está providenciando a liberação da via;3. (29/01/2020) Sem novas atualizações até o momento. FONTE: COMPDEC do município.
IBIRAÇU	<ol style="list-style-type: none">1. (28/01/2020) Em Ibirajú tivemos várias casas inundadas no Bairro Aricanga. Na comunidade de Pedro Palácios o Rio transbordou deixando 10 pessoas desalojadas. Houve queda de muros no perímetro urbano e queda de barreiras na sede e interior ainda não contabilizados.2. (29/01/2020) Sem novas atualizações até o momento. FONTE: COMPDEC do município.
BAIXO GUANDU	<ol style="list-style-type: none">1. (28/01/2020) Devido as cheias do Rio Guandu e Rio Doce 2 famílias estão desalojadas.2. (29/01/2020) Sem novas atualizações até o momento. FONTE: COMPDEC do município.
ITAPEMIRIM	<ol style="list-style-type: none">1. (28/01/2020) Permanecem famílias desalojadas devido as chuvas;2. (29/01/2020) Sem novas atualizações até o momento. Fonte: COMANDO SCO CENTRAL CBMES

6. Desalojados e Desabrigados

Município	Desalojados	Desabrigados	Feridos	Desaparecidos	Óbitos	Abrigo
Iconha	1926	8	0	0	4	Igreja Católica Matriz
Alfredo Chaves	1984	0	2	0	3	
Vargem Alta	1051	74	0	0	0	Escola Estadual Presidente Luebke e EMEF Pedra Branca e Castelinho
Anchieta	60	8	0	0	0	Centro de Convivência de Limeira
Rio Novo do Sul	11	4	0	0	0	Encaminhados para Aluguel Social
São Roque do Canaã	4	0	0	0	0	
Irupi	142	210	0	0	0	Escola Municipal
Mimoso do Sul	428	52	0	0	0	Ginásio de esportes do distrito
Iúna	173	45	8	0	1	Igreja em Perdição; Escola Hagen Abikair
Apiacá	240	80	0	0	0	Escola municipal e Salão paroquial da igreja
Conceição de Castelo	*	*	0	*	1	
Castelo	2956	179	0	0	0	Igrejas Católicas: Bairro Garage, bairro Esplanada e Aracuí Escolas: Bairro Niterói, Vila Isabel e Independência
Alegre	40	261	0	0	0	Igreja da comunidade de Rive e Ginásio de Rive
Dores do Rio preto	20	32	0	0	0	Colégio da comunidade de Pedra Menina
Guaçuí	10	25	0	0	0	
Marechal Floriano	40	0	0	0	0	
Bom Jesus do Norte	670	80	0	0	0	
São José do Calçado	100	0	0	0	0	
João Neiva	23	0	0	0	0	
Muniz Freire	600	195	0	0	0	Igreja Católica Matriz
Colatina	60	0	0	0	0	
Domingos Martins	0	42	0	0	0	Escola Municipal Luiz Pianzola
Laranja da Terra	12	0	0	0	0	
Cachoeiro de Itapemirim	927	247	0	1	0	Vila Rica, Cel Borges, Conduru, Coutinho e Pacotuba (este último

						avaliando desmobilização).
Conceição da Barra	02	0	0	0	0	
Linhares	8	84	0	0	0	Ginásio de esporte do bairro Conceição.
São Mateus	30	0	0	0	0	
Ibiraçu	10	0	0	0	0	
Baixo Guandu	8	0	0	0	0	
Itapemirim	0	250	0	0	0	Escolas municipais das comunidades atingidas.
TOTAL	11535	1626	10	1	9	
TOTAL	13161					

*Sem informações até o momento

7. Postos de Comando

Município	Local	Comandante
Iconha	Prefeitura do município	Ten Cel BM Bruno
Vargem Alta	Escola Estadual Presidente Luebke	Cap BM Bona
Guaçuí	Sede da 2 Cia - 3 BBM	Cap BM José
Marechal Floriano	Sede do 4 BBM	Ten Cel BM Amaral
Cachoeiro de Itapemirim	Escola Zilma Coelho Pinto Sede do 3 BBM	Ten Cel BM Herbert Maj Thompsom
Íluna	Prefeitura de Íluna	Cap BM Rafalsky

8. Decretações

a. Decretos Municipais

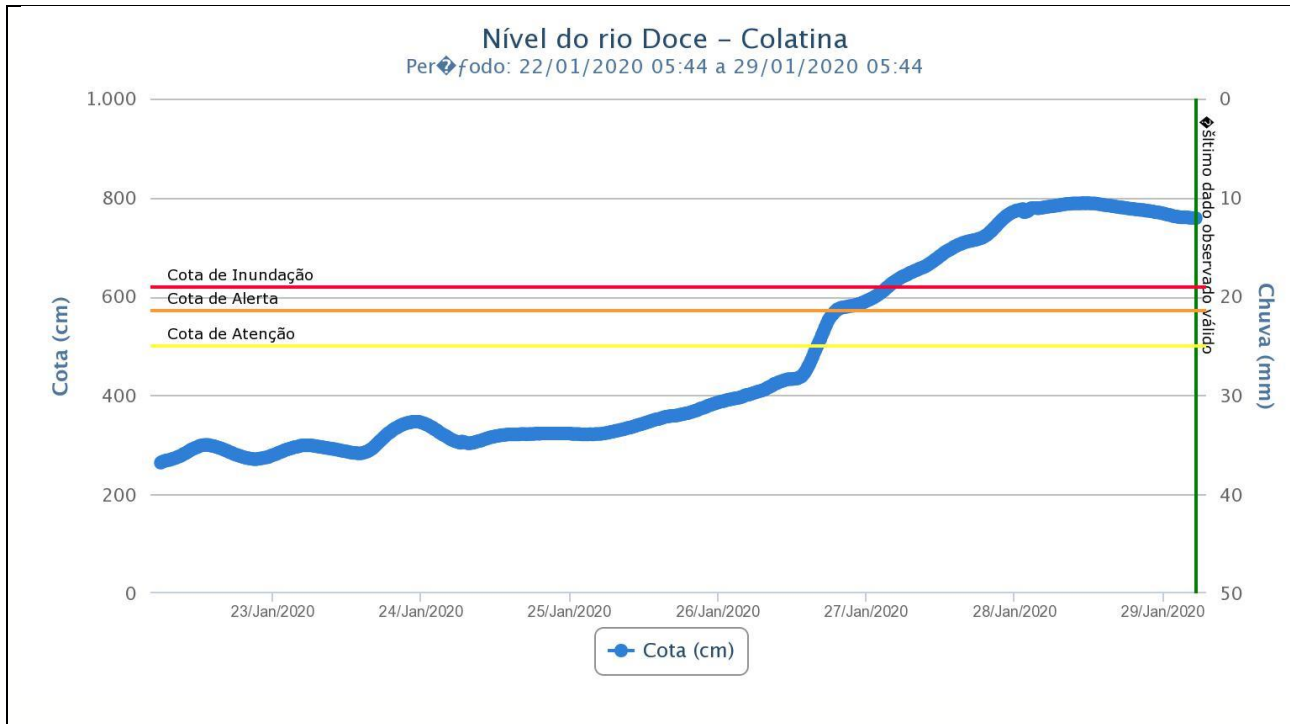
Município	Decreto	SE/ECP	Data de Publicação	Homologação Estadual	Reconhecimento Federal
Vargem Alta	4084/2020	SE	07/01/2020		
Cachoeiro de Itapemirim	29.192	ECP	28/01/2020		

b. Decretos Estaduais

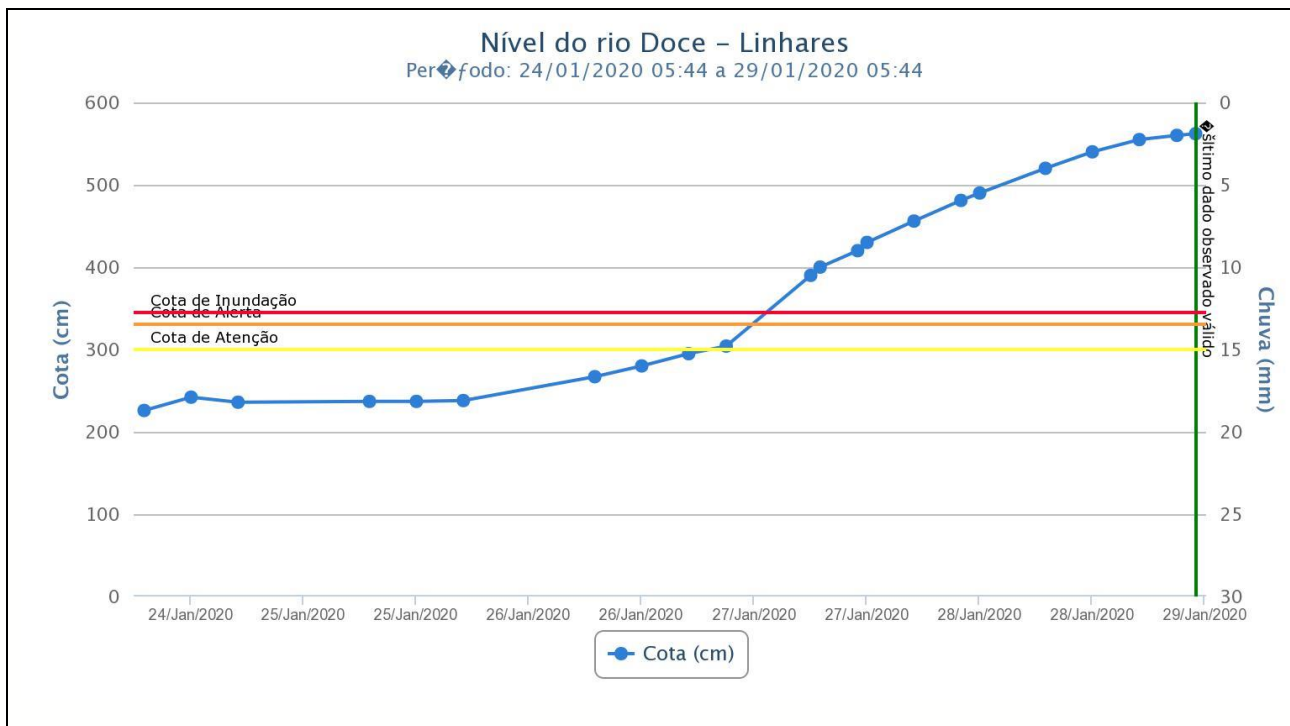
Município	Decreto	SE/ECP	Data de Publicação	Homologação Estadual	Reconhecimento Federal
Vargem Alta	092-S	ECP	21/01/2020	092-S	115/2020
Iconha	092-S	ECP	21/01/2020	092-S	115/2020
Alfredo Chaves	092-S	ECP	21/01/2020	092-S	115/2020
Rio Novo do Sul	092-S	ECP	21/01/2020	092-S	115/2020
Conceição do Castelo	0133-S	ECP	28/01/2020	0133-S	
Iúna	0133-S	ECP	28/01/2020	0133-S	
Alegre	0132-S	SE	28/01/2020	0132-S	
Apiacá	0132-S	SE	28/01/2020	0132-S	
Bom Jesus do Norte	0132-S	SE	28/01/2020	0132-S	
Cachoeiro de Itapemirim	0132-S	SE	28/01/2020	0132-S	
Castelo	0132-S	SE	28/01/2020	0132-S	
Divino de São Lourenço	0132-S	SE	28/01/2020	0132-S	
Dores do Rio Preto	0132-S	SE	28/01/2020	0132-S	
Guaçuí	0132-S	SE	28/01/2020	0132-S	
Ibitirama	0132-S	SE	28/01/2020	0132-S	
Irupi	0132-S	SE	28/01/2020	0132-S	
Jerônimo Monteiro	0132-S	SE	28/01/2020	0132-S	
Mimoso do Sul	0132-S	SE	28/01/2020	0132-S	
Muniz Freire	0132-S	SE	28/01/2020	0132-S	
São José do Calçado	0132-S	SE	28/01/2020	0132-S	
Domingos Martins	0132-S	SE	28/01/2020	0132-S	
Marechal Floriano	0132-S	SE	28/01/2020	0132-S	

9. Nível dos Rios

a. Nível do rio Doce – Colatina

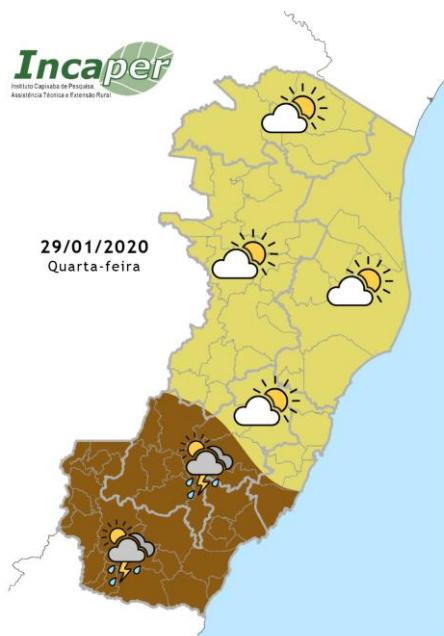


b. Nível do rio Doce – Linhares



10. Previsão meteorológica

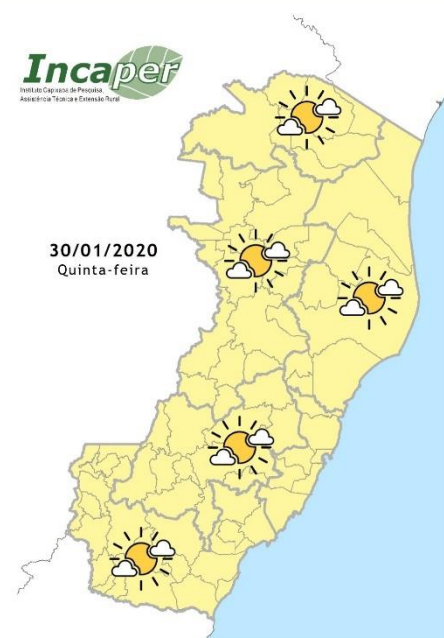
a. Previsão para o dia 29/01/2020



A ZCAS começa a perder força nesta quarta-feira, mas o tempo ainda segue instável em parte do Espírito Santo. Previsão de pancadas de chuva na região Sul e em alguns trechos das regiões Serrana e Grande Vitória (conforme no mapa). Variação de nuvens nas demais áreas, sem condição de chuva. Os ventos sopram com até moderada intensidade por todo o litoral, podendo ocorrer algumas rajadas entre o litoral sul e o metropolitano.

Fonte: INCAPER

b. Previsão para o dia 30/01/2020

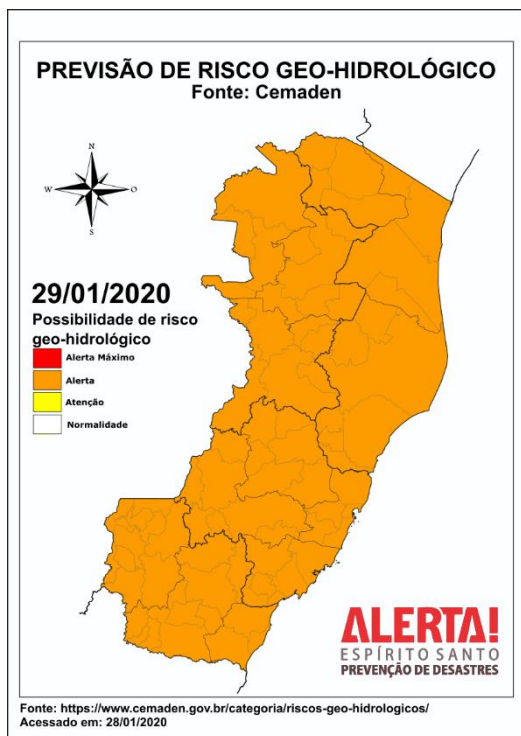


Quinta-feira o sol volta a predominar em todo o Estado e não há previsão de chuva. O vento segue acelerado no litoral capixaba e principalmente entre o litoral sul e o metropolitano onde algumas rajadas podem ser fortes.

Fonte: INCAPER

11. Previsão de Risco Geo-Hidrológico

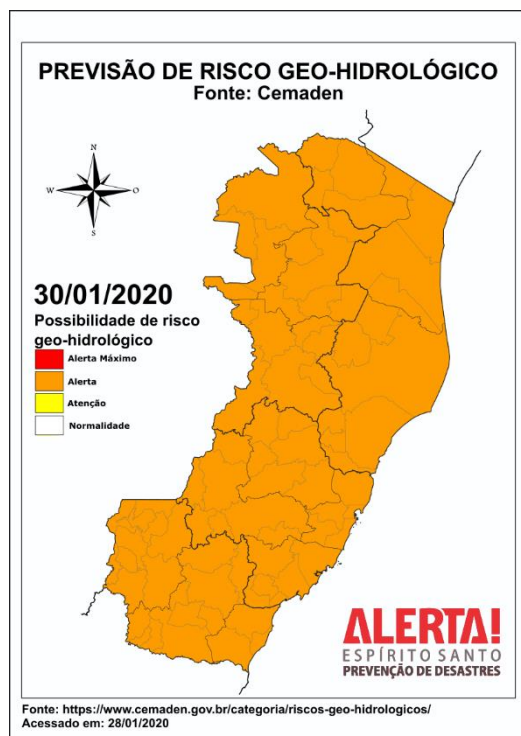
a. Previsão para o dia 29/01/2020



Na quarta-feira (29/01/2020), considera-se **ALTA** a possibilidade de eventos hidrológicos em todo o Espírito Santo, devido aos altos acumulados dos últimos dias, à continuidade de chuvas previstas para essa região e a tendência de alta dos rios das Bacias do Rio Doce e do Rio Itapemirim. Para estas mesmas localidades, o cenário de risco para movimentos de massa indica uma possibilidade **MODERADA** de novos eventos, visto a diminuição do volume de água no solo desde o final de semana, quando as chuvas diminuíram ou cessaram, somados com a possibilidade de chuva na forma de pancadas.

Fonte: CEMADEN

b. Previsão para o dia 30/01/2020



Na quinta-feira (30/01/2020), manteve-se as mesmas regiões com nível **ALTO** nos estados de Minas Gerais e Espírito Santo. Os níveis indicados no mapa podem ser alterados de acordo com os acumulados de chuva que serão observados nas próximas 24 horas associados à previsão de precipitação dos modelos meteorológicos. Ressalta-se que nas regiões em laranja, há **ALTA** possibilidade de ocorrência de eventos geo-hidrológicos, tais como enxurradas, inundações, alagamentos, deslizamentos esparsos (incluindo queda de barreiras e taludes de corte-e-aterro), os quais podem acontecer em locais que já apresentam um histórico de ocorrências ou evidências de movimentação de solo.

Fonte: CEMADEN

12. Boletim Rodovias

RODOVIAS FEDERAIS

BR 101 – No momento não há pontos de interdição em rodovias federais no ES.
FONTE: PRF - <https://twitter.com/PRF191ES>

RODOVIAS ESTADUAIS – Boletim atualizado às 11:00hrs dia 28/01/2020

RODOVIAS LIBERADAS

- ES 177

Entre Mimoso do Sul e Muqui

- ES 146

Km 32, em Cachoeirinha (Desvio no local. Passagem de um veículo por vez)

Km 30,7 e 32 (Uma pista liberada)

- ES 445

Km 16, em Aracruz (Desvio no local. Passagem de um veículo por vez)

- ES 185

Km 66,5 e 71, em Alegre

- ES 482

Liberada também no trevo de Muniz Freire

- ES 375 (Vargem Alta – Iconha)

- Km 21 e 26, distrito de Princesa (Passagem de um veículo por vez)
- Distrito de Monte Belo, ponte sobre o Rio Iconha (Limite: 12 toneladas)

- Ponte de Virgínia Nova (ES 485, Vargem Alta – Rio Novo do Sul)

- ES 184, Km 66

- ES 190 (Irupi - Dores do Rio Preto)

- **ES 080 (São Roque do Canaã – Boapaba – Colatina)** - (Passagem de um veículo por vez)
- **ES 391 (Mimoso do Sul)**
- **Rodovia ES 483 (Cachoeiro de Itapemirim)**
- **ES 166 (Venda Nova do Imigrante – Castelo)**
- **ES 164**
Trecho Vargem Alta - BR 262 (Na Ponte sobre o Rio Fruteiras, a alternativa é o desvio de veículos de passeio em propriedade privada, no Sistema PARE e SIGA)
- **ES 488 (Rodovia do Frade)**
- **ES 185 (Guaçuí – São José do Calçado)**
- **ES 490 (Cachoeiro de Itapemirim – Itapemirim)**
 - Próximo ao Posto da PRF. Sistema “Pare e Siga”
 - Km 20 (Passagem de um veículo por vez)
- **ES 181**
Km 64 e 65, Distrito de Anutiba, Muniz Freire, próximo à comunidade de Placa
- **Ponte sobre o Rio Castelo, ES 486**

RODOVIAS OBSTRUÍDAS

- **ES 297**
 - Distrito da Ponte de Itabapoana (Mimoso do Sul)
 - Distrito de Iurú, Apiacá
 - Km 14 e 15
- **ES 379**
 - Entroncamento com a ES 484, em Muniz Freire (Rodovia Rompida)
 - Entre Irupi e a BR 262
 - Km 107,4, na ponte de acesso ao bairro de Aracuí, em Castelo (Entre o acesso à Cava Roxa e Uniaves)
- **ES 493 e ES 185 (Guaçuí – Divino São Lourenço)**

- ES 165 (Monte Vênus – Castelo – Muniz Freire)

- Interditada a 1km da Igreja Católica, sentido Castelo.

Contorno de Aracuí

13. Marés



PREIA-MARES E BAIXA-MARES VITÓRIA

◀ HOJE, QUARTA-FEIRA, 29 DE JANEIRO DE 2020 ▶



Estado atual da maré

29 DE JANEIRO DE 2020, 5:45

Hoje quarta-feira, 29 de janeiro de 2020, amanheceu em **Vitória** às **5:23** e o pôr do sol será às **18:26**. No gráfico de preia-mares e baixa-mares, podemos observar que a primeira **baixa-mar** foi às **0:42** e a seguinte **baixa-mar** será às **12:54**. A primeira **preia-mar** será às **6:39** e a seguinte **preia-mar** às **18:58**.

Teremos **13 horas e 3 minutos** de sol. O trânsito solar é às **11:54**.

*O nível da água está **subindo** neste momento. Ficam **53 minutos** para a **preia-mar**.*

Fonte: <https://tabuademares.com/br/espírito-santo/vitoria# tempo>

Acessado em: 29/01/2020