

INFORMAÇÕES SOBRE AS CHUVAS NO ESPÍRITO SANTO

Atualizado às 17h de 27 de janeiro de 2020.

A Coordenadoria Estadual de Proteção e Defesa Civil, órgão pertencente ao Corpo de Bombeiros Militar do Estado do Espírito Santo, registra:

1. Plano de Emprego: **ALERTA MÁXIMO**
2. Acumulados de Chuva em 24 horas

Os maiores acumulados de chuva nas últimas 24 horas registrados entre os municípios que possuem estação meteorológica do CEMADEN.

| Município | Quantidade [mm] |
|--------------------|-----------------|
| SÃO MATEUS | 82.40 |
| MONTANHA | 60.00 |
| PEDRO CANÁRIO | 44.80 |
| PONTO BELO | 44.00 |
| CONCEIÇÃO DA BARRA | 41.80 |
| MUCURICI | 33.20 |
| AFONSO CLÁUDIO | 31.89 |
| VITÓRIA | 31.04 |
| CASTELO | 18.90 |
| PANCAS | 16.02 |
| DOMINGOS MARTINS | 12.81 |
| BOA ESPERANÇA | 10.60 |

*Os demais municípios registraram acumulados de chuva inferiores a 10 mm.

** A tabela acima traz somente municípios que possuem pluviômetros automáticos do CEMADEN e que estão em funcionamento.

FONTE: CEMADEN

3. Alertas Vigentes

| | Alerta | Descrição | Nível | Fonte |
|----|--------|---|----------|---------|
| 1 | 337 | Risco de Movimento de Massa - Aracruz | Alto | CEMADEN |
| 2 | 343 | Risco de Movimento de Massa - João Neiva | Alto | CEMADEN |
| 3 | 455 | Risco Hidrológico - São José do Calçado | Alto | CEMADEN |
| 4 | 456 | Risco Hidrológico - Bom Jesus do Norte | Alto | CEMADEN |
| 5 | 457 | Risco Hidrológico - Apiacá | Alto | CEMADEN |
| 6 | 347 | Risco de Movimento de Massa - Muniz Freire | Alto | CEMADEN |
| 7 | 500 | Riscos Hidrológico - Castelo | Alto | CEMADEN |
| 8 | 496 | Riscos Hidrológico - Iúna | Alto | CEMADEN |
| 9 | 497 | Riscos de Enxurrada e Hidrológico - Muniz Freire | Alto | CEMADEN |
| 10 | 334 | Risco de Movimento de Massa - Serra | Alto | CEMADEN |
| 11 | 340 | Risco de Movimento de Massa - Vitória | Alto | CEMADEN |
| 12 | 345 | Risco de Movimento de Massa - Conceição do Castelo | Alto | CEMADEN |
| 13 | 384 | Risco de Movimento de Massa - Afonso Cláudio | Alto | CEMADEN |
| 14 | 408 | Risco de Movimento de Massa - Ibitirama | Alto | CEMADEN |
| 15 | 409 | Risco de Movimento de Massa - Brejetuba | Alto | CEMADEN |
| 16 | 523 | Riscos Hidrológico - Cachoeiro de Itapemirim | Alto | CEMADEN |
| 17 | 527 | Riscos Hidrológico - Afonso Cláudio | Alto | CEMADEN |
| 18 | 525 | Riscos Hidrológico - Itapemirim | Alto | CEMADEN |
| 19 | 530 | Riscos Hidrológico - Brejetuba | Alto | CEMADEN |
| 20 | 543 | Risco Hidrológico - Ibatiba | Alto | CEMADEN |
| 21 | 552 | Risco Hidrológico - Baixo Guandu | Alto | CEMADEN |
| 22 | 346 | Risco de Movimento de Massa - Iúna | Alto | CEMADEN |
| 23 | 314 | Risco Hidrológico - Colatina | Alto | CEMADEN |
| 24 | 558 | Risco Hidrológico - Linhares | Alto | CEMADEN |
| 25 | 268 | Risco de Movimento de Massa - Alfredo Chaves | Moderado | CEMADEN |
| 26 | 269 | Risco de Movimento de Massa - Vargem Alta | Moderado | CEMADEN |
| 27 | 274 | Risco de Movimento de Massa - Marechal Floriano | Moderado | CEMADEN |
| 28 | 310 | Risco Hidrológico - Mantenópolis | Moderado | CEMADEN |
| 29 | 313 | Risco de Movimento de Massa - Mantenópolis | Moderado | CEMADEN |
| 30 | 315 | Risco de Movimento de Massa - Colatina | Moderado | CEMADEN |
| 31 | 316 | Risco Hidrológico - São Domingos do Norte | Moderado | CEMADEN |
| 32 | 317 | Risco de Movimento de Massa - São Domingos do Norte | Moderado | CEMADEN |
| 33 | 318 | Risco de Movimento de Massa - São Mateus | Moderado | CEMADEN |
| 34 | 320 | Risco de Movimento de Massa - Marilândia | Moderado | CEMADEN |
| 35 | 321 | Risco de Movimento de Massa - Rio Bananal | Moderado | CEMADEN |
| 36 | 322 | Risco de Movimento de Massa - Governador Lindenberg | Moderado | CEMADEN |
| 37 | 323 | Risco de Movimento de Massa - Linhares | Moderado | CEMADEN |
| 38 | 324 | Risco Hidrológico - Rio Bananal | Moderado | CEMADEN |
| 39 | 333 | Risco Hidrológico - Serra | Moderado | CEMADEN |
| 40 | 335 | Risco de Movimento de Massa - Fundão | Moderado | CEMADEN |
| 41 | 336 | Risco Hidrológico - Aracruz | Moderado | CEMADEN |
| 42 | 338 | Risco Hidrológico - Vila Velha | Moderado | CEMADEN |
| 43 | 339 | Risco Hidrológico - Vitória | Moderado | CEMADEN |
| 44 | 341 | Risco de Movimento de Massa - Cariacica | Moderado | CEMADEN |
| 45 | 342 | Risco de Movimento de Massa - Vila Velha | Moderado | CEMADEN |
| 46 | 348 | Risco de Movimento de Massa - Castelo | Moderado | CEMADEN |

| | | | | |
|----|-----|---|----------|---------|
| 47 | 349 | Risco Hidrológico - Cariacica | Moderado | CEMADEN |
| 48 | 350 | Risco de Movimento de Massa - Viana | Moderado | CEMADEN |
| 49 | 351 | Risco Hidrológico - João Neiva | Moderado | CEMADEN |
| 50 | 356 | Risco de Movimento de Massa - São Roque do Canaã | Moderado | CEMADEN |
| 51 | 357 | Risco de Movimento de Massa - Ibirapu | Moderado | CEMADEN |
| 52 | 359 | Risco de Movimento de Massa - Guarapari | Moderado | CEMADEN |
| 53 | 388 | Risco de Movimento de Massa - Mimoso do Sul | Moderado | CEMADEN |
| 54 | 389 | Risco de Movimento de Massa - Muqui | Moderado | CEMADEN |
| 55 | 390 | Risco de Movimento de Massa - Apiacá | Moderado | CEMADEN |
| 56 | 405 | Risco de Movimento de Massa - Ibatiba | Moderado | CEMADEN |
| 57 | 407 | Risco de Movimento de Massa - Bom Jesus do Norte | Moderado | CEMADEN |
| 58 | 410 | Risco de Movimento de Massa - Cachoeiro de Itapemirim | Moderado | CEMADEN |
| 59 | 454 | Risco de Enxurrada - Guaçuí | Moderado | CEMADEN |
| 60 | 458 | Risco Hidrológico - Presidente Kennedy | Moderado | CEMADEN |
| 61 | 459 | Risco Hidrológico - Jerônimo Monteiro | Moderado | CEMADEN |
| 62 | 460 | Riscos de Enxurrada e Hidrológico - Muqui | Moderado | CEMADEN |
| 63 | 461 | Riscos Hidrológico - Atílio Vivacqua | Moderado | CEMADEN |
| 64 | 462 | Riscos de Enxurrada e Hidrológico - Mimoso do Sul | Moderado | CEMADEN |
| 65 | 464 | Risco de Movimento de Massa - Alegre | Moderado | CEMADEN |
| 66 | 493 | Risco de Movimento de Massa - Guaçuí | Moderado | CEMADEN |
| 67 | 494 | Riscos Hidrológico - Alegre | Moderado | CEMADEN |
| 68 | 495 | Risco de Movimento de Massa - Jerônimo Monteiro | Moderado | CEMADEN |
| 69 | 498 | Risco de Movimento de Massa - Santa Maria de Jetibá | Moderado | CEMADEN |
| 70 | 499 | Riscos Hidrológico - Conceição do Castelo | Moderado | CEMADEN |
| 71 | 505 | Risco de Movimento de Massa - Anchieta | Moderado | CEMADEN |
| 72 | 506 | Risco de Movimento de Massa - Rio Novo do Sul | Moderado | CEMADEN |
| 73 | 515 | Risco de Movimento de Massa - Atílio Vivacqua | Moderado | CEMADEN |
| 74 | 517 | Risco de Movimento de Massa - Domingos Martins | Moderado | CEMADEN |
| 75 | 522 | Risco de Movimento de Massa - Itapemirim | Moderado | CEMADEN |
| 76 | 524 | Risco de Movimento de Massa - Piúma | Moderado | CEMADEN |
| 77 | 528 | Risco de Movimento de Massa - Baixo Guandu | Moderado | CEMADEN |
| 78 | 548 | Risco Hidrológico - Marechal Floriano | Moderado | CEMADEN |
| 79 | 549 | Risco Hidrológico - Domingos Martins | Moderado | CEMADEN |
| 80 | 556 | Risco Hidrológico - Marilândia | Moderado | CEMADEN |
| 81 | 557 | Risco Hidrológico - Governador Lindenberg | Moderado | CEMADEN |
| 82 | 572 | Risco de Movimento de Massa - Pedro Canário | Moderado | CEMADEN |
| 83 | 575 | Risco Hidrológico - São Mateus | Moderado | CEMADEN |
| 84 | 576 | Risco Hidrológico - Conceição da Barra | Moderado | CEMADEN |

Outras informações sobre plano emprego da CEPDEC e os alertas vigentes no Estado do Espírito Santo estão disponíveis no site ALERTA!ES (www.alerta.es.gov.br).

4. Avisos Meteorológicos

| Avisos | Descrição | Fonte |
|-----------|---|-------|
| 1 3363 | Aviso reportando risco de Chuvas intensas e acumulado de chuva , nível atenção para os municípios: Água Doce do Norte, Águia Branca, Alto Rio Novo, Barra de São Francisco, Boa Esperança, Colatina, Conceição da Barra, Ecoporanga, Governador Lindenberg, Jaguaré, Linhares, Mantenópolis, Marilândia, Montanha, Mucurici, Nova Venécia, Pancas, Pedro Canário, Pinheiros, Ponto Belo, Rio Bananal, São Domingos do Norte, São Gabriel da Palha, São Mateus, Sooretama, Vila Pavão, Vila Valério. Início: 27/01/2020 00h00 - Fim: 27/01/2020 23h59 | CPTEC |
| 2 3365 | Aviso reportando risco de Tempestade de Raios, Chuvas intensas e vendaval, nível atenção para os municípios: Afonso Cláudio, Alegre, Aracruz, Brejetuba, Conceição do Castelo, Divino de São Lourenço, Dolores do Rio Preto, Fundão, Guaçuí, Ibatiba, Ibiráçu, Ibitirama, Irupi, Itaguaçu, Itarana, Lúna, João Neiva, Laranja da Terra, Muniz Freire, Santa Maria de Jetibá, Santa Teresa, São Roque do Canaã e Venda Nova do Imigrante. Início: 27/01/2020 às 00h00 – Fim: 27/01/2020 às 23h59 | CPTEC |
| 3 | Aviso gerado pelo INMET reportando risco de Chuva intensa, de nível Perigo potencial para as áreas: Serrana, Rio Doce, Centro-Oeste, Nordeste e Noroeste Capixaba. Início: 27/01/2020 às 15h00 – Fim: 28/01/2020 às 08h00 | INMET |

5. Situação dos municípios atingidos pelas chuvas

| Município | Ocorrências |
|-----------|---|
| ICONHA | <ol style="list-style-type: none"> (24/01/2020) QUESTÕES CRÍTICAS: COMUNIDADES SEM ACESSO: Pedra Lisa Alta e Beira Rio. FORNECIMENTO DE ÁGUA: PARCIAL - áreas de responsabilidade da concessionária (rede e/ou carro pipa). FORNECIMENTO DE ENERGIA ELÉTRICA: PARCIAL - 90% da rede - Bom Destino e Princesa sendo normalizado; (26/01/2020) Finalizado o mutirão de limpeza organizado pelo governo do Estado de ES; (27/01/2020) Ajuda Humanitária e limpeza bruta das vias em fase de encerramento. Permanece necessidade de continuar com vistorias técnicas. <p>Fonte: COMANDO SCO CENTRAL CBMES</p> |

**ALFREDO
CHAVES**

1. 40 pontes danificadas ou destruídas no município. Tais pontes ligam estradas vicinais às comunidades, todas vistoriadas;
2. (24/01/2020) Algumas edificações que apresentam riscos aparentes estão sendo vistoriadas pela SEDURB e CEPDEC. Permanência de moradores em área de risco. O foco principal se encaminha para a organização da ajuda humanitária e limpeza das principais vias da cidade com aporte de pessoal e equipamentos do CBMES;
3. (26/01/2020) Quinze militares do Exército Brasileiro atuando para auxílio na limpeza de vias públicas;
4. (27/01/2020) Permanecem as atividades de limpeza de ruas, vistorias das edificações e melhoria de acessos ao interior;
5. (27/01/2020) Pontos Críticos e/ou dificuldades: 02 Edificações sendo monitoradas por conta de fissuras e recalques estruturais. Uma das edificações, com 13 famílias, segundo o engenheiro da prefeitura, apresenta risco real de colapso. O Eng. Roney fará avaliação hoje pela manhã;
6. (27/01/2020) A Prefeitura está demandando a presença do Hidro Jato para liberação das galerias do município. Alega-se que a rede sanitária está consideravelmente comprometida.

Fonte: COMANDO SCO CENTRAL CBMES

**VARGEM
ALTA**

1. (24/01/2020) Os órgãos estaduais e concessionárias de água e energia elétrica apresentam considerável avanço no restabelecimento dos serviços públicos, com ações pontuais sendo realizadas para o pleno atendimento, com o setor privado atuando em estreita cooperação com as autoridades, disponibilizando pessoal e equipamentos;
2. (27/01/2020) Comunidades sem acesso: 02 – Morro do Sal, São João do Oriente;
3. (27/01/2020) Fornecimento de energia elétrica: Parcial – Comunidade de Guiomar, Morro do Sal, Jaciguar, Córrego do Ouro;
4. (25/01/2020) Construção de ponte provisória em São João do Oriente em andamento;
5. (27/01/2020) Construção de ponte provisória na localidade de Departamento em andamento;
6. (27/01/2020) Serviço de recuperação de telefonia nas localidades de Fruteiras, Fruteiras novas, Castelinho e Taquarussú finalizado;
7. (27/01/2020) Desobstrução da estrada em Sumidouro em andamento;
8. (27/01/2020) Vistorias estruturais de edificações em andamento;

| | |
|----------------------|--|
| | <p>9. (27/01/2020) Vistoria da Geóloga da CEPDEC e, Pontal de Cima em andamento, movimento de maciço gerou interdição de casas.</p> <p>Fonte: SCO 3BBM</p> |
| IRUPI | <ol style="list-style-type: none"> 1. (26/01/2020) Há vários pontos de deslizamento com perdas materiais e bloqueio de estradas. Guarnição do Corpo de Bombeiros no local; 2. (26/01/2020) Necessidade de vistorias em locais de risco; 3. (26/01/2020) Continua a limpeza de ruas e edificações públicas e desobstrução de estradas vicinais; 4. (26/01/2020) Continua a necessidade de apoio de maquinário e os serviços de telefônicos móveis prejudicados; 5. (27/01/2020) Não há pontos de alagamento registrados; 6. Hoje daremos continuidade a limpeza dessas cidades e desobstrução de estradas vicinais. <p>Fonte: COMANDO SCO CENTRAL CBMES</p> |
| MIMOSO DO SUL | <ol style="list-style-type: none"> 1. (24/01/2020) Distrito de Ponte do Itabapoana interditado com a cheia do rio Itabapoana. 22 famílias desalojadas até o momento. Trânsito interrompido nos dois sentidos; 2. (27/01/2020) Sem mais atualizações até o momento. <p>Fonte: REPDEC.</p> |
| MUNIZ FREIRE | <ol style="list-style-type: none"> 1. (26/01/2020) Permanece guarnições de bombeiros no local; 2. (26/01/2020) Vários pontos de obstrução de vias vicinais; 3. (26/01/2020) Maquinários da prefeitura submersos no alagamento. Necessidade de apoio de maquinário para desobstrução de vias e limpeza da cidade; 4. (26/01/2020) Necessidade de ajuda humanitária; 5. (26/01/2020) Necessidade de vistorias em local de risco; 6. (26/01/2020) Serviços de telefonia móvel prejudicados; 7. (27/01/2020) Não há pontos de alagamento registrados; 8. (27/01/2020) Continua a limpeza da cidade e desobstrução de estradas vicinais; 9. (27/01/2020) Várias comunidades isoladas foram acessadas e receberam assistência médica e humanitária. <p>Fonte: SCO 4ºBBM</p> |
| CASTELO | <ol style="list-style-type: none"> 1. (25/01/2020) Queda da ponte de Aracuí; 2. (26/01/2020) Abastecimento de água ainda precário. A Cesan está trabalhando no local; 3. (26/01/2020) Necessidade de assistência humanitária; 4. (26/01/2020) Necessidade de vistorias em local de risco; |

| | |
|-----------------------------|--|
| | <p>5. (26/01/2020) COMPDEC coordena ações de limpeza e distribuição de donativos;</p> <p>6. (27/01/2020) Sem mais atualizações até o momento. Fonte: SCO 3ºBBM.</p> |
| IÚNA | <p>1. (26/01/2020) Necessidade de vistorias em local de risco;</p> <p>2. (26/01/2020) Necessidade de assistência humanitária;</p> <p>3. (26/01/2020) Início da limpeza da cidade e de prédios públicos;</p> <p>4. (26/01/2020) Necessidade de apoio com maquinário para desobstrução de vias;</p> <p>5. (26/01/2020) Abastecimento de água permanece deficitário;</p> <p>6. (26/01/2020) Vias parcialmente desobstruídas;</p> <p>10. (27/01/2020) Não há pontos de alagamento registrados;</p> <p>11. (27/01/2020) Continua a limpeza da cidade e desobstrução de estradas vicinais. Fonte: SCO 4ºBBM</p> |
| APIACÁ | <p>1. (25/01/2020) O distrito de José Carlos sofreu Inundação e aproximadamente 30 famílias tiveram que deixar suas casas;</p> <p>2. (25/01/2020) ES-297 Pontal do Itabapoana e luru – Interdição total;</p> <p>3. (27/01/2020) Sem mais atualizações até o momento. FONTE: COMPDEC do município.</p> |
| CONCEIÇÃO DE CASTELO | <p>1. (25/01/2020) Deslizamento de talude sobre parte de uma residência. 01 vítima criança de 10 anos veio a óbito;</p> <p>2. (27/01/2020) Sem mais atualizações até o momento. FONTE: COMPDEC do município.</p> |
| ALEGRE | <p>1. (26/01/2020) PCH Francisco Gross sob monitoramento remoto. Moradores à jusante foram orientados a procurarem locais mais altos;</p> <p>2. (26/01/2020) Permanecem guarnições dos bombeiros atuando no local;</p> <p>3. (26/01/2020) Comunidade Rive com abastecimento elétrico prejudicado;</p> <p>4. (26/01/2020) Permanece a orientação de evacuação da comunidade de Rive;</p> <p>5. (27/01/2020) Na Comunidade do distrito de Rive, aproximadamente 2300 pessoas ainda se encontram desalojadas e 250 desabrigadas. Algumas famílias estão retornando para suas residências;</p> <p>6. (27/01/2020) A PCH Francisco Gros – Barragem de Derivação e Geração emitiu às 13h46mim do dia 27/01, uma Declaração de ENCERRAMENTO da Emergência em função da constatação das condições adequadas de segurança das barragens e a eliminação do Risco de Ruptura, e orientou a Defesa Civil Cessar o Alerta de evacuação da população potencialmente afetada nas regiões a jusante da Barragem.</p> |

| | |
|--------------------------------|---|
| | <p>FONTE: SCO 3ºBBM</p> |
| DORES DO RIO PRETO | <ol style="list-style-type: none"> 1. (26/01/2020) Locais mais atingidos por alagamento: Centro e Distrito de Pedra Menina. 2. (26/01/2020) Abastecimento de água prejudicado; 3. (26/01/2020) Comunidade alagadas sem energia; 4. (27/01/2020) Necessidade de vistoria técnica em locais de risco. <p>FONTE:SCO 3ºBBM</p> |
| VENDA NOVA DO IMIGRANTE | <ol style="list-style-type: none"> 1. (25/01/2020) Monitoramento da barragem de Alto Bananeira; 2. (27/01/2020) Sem mais atualizações até o momento. <p>FONTE: SCO 4º BBM</p> |
| CACHOEIRO DE ITAPEMIRIM | <ol style="list-style-type: none"> 1. (26/01/2020) Cota do rio baixando; 2. (27/01/2020) Sem mais atualizações até o momento. <p>FONTE: SCO 3ºBBM</p> |
| DOMINGOS MARTINS | <ol style="list-style-type: none"> 1. (26/01/2020) Ocorrências nas regiões de Aracê, Ponto Alto e Paraju são as mais afetadas. 2. No distrito de Aracê as principais ocorrências são de alagamento, queda de barreiras, movimento de massa e queda das redes de energia. (33 pessoas desabrigadas); 3. Em Ponto Alto, o Rio Jucu transbordou causando diversos pontos de alagamento. Até o momento há 09 desabrigados. A Defesa Civil está contabilizando o número de desalojados; 4. Paraju registra movimento de massa em alguns pontos; 5. No distrito de Pedra Branca, o nível do Rio Jucu também subiu e destruiu a ponte de acesso. A comunidade está ilhada; 6. (27/01/2020) O braço norte do rio jucu também voltou para sua calha na localidade de Ponto Alto em Domingos Martins e não há mais registro de pontos de alagamento no município; 7. Hoje será finalizado a limpeza das ruas e edificações alagadas em Aracê - DM, Ponto alto-DM e Centro - Marechal Floriano; 8. (27/01/2020) Continua os trabalhos de desobstrução das estradas vicinais que ainda se encontram obstruídas; <p>FONTE: COMPDEC do município.</p> |
| MARECHAL FLORIANO | <ol style="list-style-type: none"> 1. (27/01/2020) Sem pontos de alagamento no centro do município, o rio Jucu braço sul está retornando a cota normal. (Dez famílias desalojadas por causa das chuvas do dia 25/01/2020); 2. (27/01/2020) Sem mais atualizações até o momento. <p>FONTE: COMPDEC do município.</p> |

| | |
|---------------------------|--|
| PANCAS | <ol style="list-style-type: none"> 1. Queda de árvore em Córrego do Espinho; 2. Rompimento da estrada no Córrego São José Beira Rio em Vila Verde; 3. (27/01/2020) Sem mais atualizações até o momento. <p>FONTE: COMPDEC do município.</p> |
| BOM JESUS DO NORTE | <ol style="list-style-type: none"> 1. (26/01/2020) Rio Itabapoana atingiu a cota de inundação ocasionando alagamentos e interdição da rodovia; 2. (27/01/2020) Guarnições do Corpo de Bombeiros realizando resgate de pessoas ilhadas. <p>FONTE: COMPDEC do município.</p> |
| JOÃO NEIVA | <ol style="list-style-type: none"> 1. (26/01/2020) 14 pontos de movimento de massa nas ultimas 24h; 2. (26/01/2020) 7 Pontes danificadas; 3. (27/01/2020) Sem mais atualizações até o momento. <p>FONTE: COMPDEC do município.</p> |
| COLATINA | <ol style="list-style-type: none"> 1. (26/01/2020) Cinco imóveis localizados em área de risco de movimento de massa foram interditados. (18 pessoas desalojadas); 2. (27/01/2020) Registro de inundações no Bairro Martinelli. <p>FONTE: COMPDEC do município.</p> |
| LARANJA DA TERRA | <ol style="list-style-type: none"> 1. (27/01/2020) Foram registrados alguns pontos de deslizamentos no interior do município. Após a cheia do Rio Guandu foram contabilizadas 4 famílias (12 pessoas desalojadas). <p>FONTE: COMPDEC do município.</p> |
| CONCEIÇÃO DA BARRA | <ol style="list-style-type: none"> 1. (27/01/2020) Chuva muito forte na parte da tarde, resultando em diversos pontos de alagamentos em ruas do município. Defesa Civil Monitorando as áreas de risco. <p>FONTE: COMPDEC do município.</p> |

6. Desalojados e Desabrigados

| Município | Desalojados | Desabrigados | Feridos | Desaparecidos | Óbitos | Abrigo |
|-----------------|-------------|--------------|---------|---------------|--------|--|
| Iconha | 1119 | 58 | 0 | 0 | 4 | Igreja Católica Matriz e Igreja Católica em Bom Destino |
| Alfredo Chaves | 1984 | 0 | 2 | 0 | 3 | |
| Vargem Alta | 1051 | 74 | 0 | 0 | 0 | Escola Estadual Presidente Luebke e EMEF Pedra Branca e Castelinho |
| Anchieta | 60 | 8 | 0 | 0 | 0 | Centro de Convivência de Limeira |
| Rio Novo do Sul | 11 | 4 | 0 | 0 | 0 | Encaminhados para Aluguel Social |

| | | | | | | |
|-------------------------|--------------|-------------|----------|----------|----------|---|
| São Roque do Canaã | 4 | 0 | 0 | 0 | 0 | |
| Irupi | 142 | 210 | 0 | 0 | 0 | Escola Municipal |
| Mimoso do Sul | 70 | | | | | |
| Iuna | 173 | 50 | 4 | 0 | 1 | Igreja em Perdição; Escola Hagen Abikair |
| Apiacá | 240 | 80 | 0 | 0 | 0 | Escola municipal e Salão paroquial da igreja |
| Conceição de Castelo | * | * | 0 | | 1 | |
| Castelo | 0 | 260 | 0 | 0 | 0 | |
| Alegre | 2300 | 250 | 0 | 0 | 0 | Igreja da comunidade de Rive e Ginásio de Rive |
| Dores do Rio preto | 20 | 32 | 0 | 0 | 0 | Colégio da comunidade de Pedra Menina |
| Guaçuí | 10 | 25 | 0 | 0 | 0 | |
| Marechal Floriano | 40 | 0 | 0 | 0 | 0 | |
| Bom Jesus do Norte | 670 | 80 | 0 | 0 | 0 | |
| São José do Calçado | 100 | 0 | 0 | 0 | 0 | |
| João Neiva | 23 | 0 | 0 | 0 | 0 | |
| Muniz Freire | 600 | 195 | 0 | 0 | 0 | |
| Colatina | 18 | 0 | 0 | 0 | 0 | |
| Domingos Martins | 0 | 42 | 0 | 0 | 0 | Escola Municipal Luiz Pianzola |
| Laranja da Terra | 12 | 0 | 0 | 0 | 0 | |
| Cachoeiro de Itapemirim | 649 | 516 | 0 | 0 | 0 | Vila Rica, Cel Borges, Conduru, Coutinho e Pacotuba (este último avaliando desmobilização). |
| TOTAL | 9296 | 1884 | 6 | 0 | 9 | |
| TOTAL | 11180 | | | | | |

*Sem informações até o momento

7. Postos de Comando

| Município | Local | Comandante |
|----------------|-----------------------------------|------------------|
| Iconha | Prefeitura do município | Ten Cel Bm Bruno |
| Alfredo Chaves | Prefeitura do município | Ten BM Christ |
| Vargem Alta | Escola Estadual Presidente Luebke | Cap BM Bona |

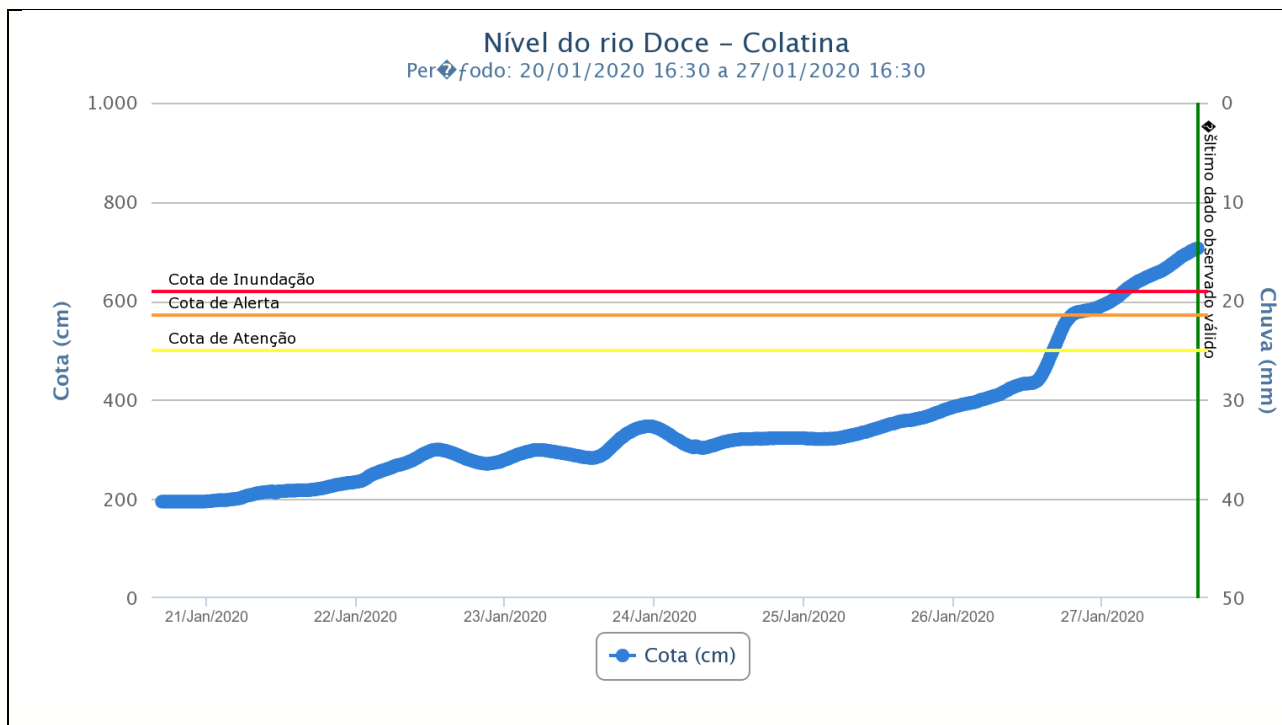
| | | |
|--------------------------------|-----------------------|--------------------|
| Guaçuí | Sede da 2 Cia - 3 BBM | Cap BM José |
| Marechal Floriano | Sede do 4 BBM | Maj BM Uliana |
| Cachoeiro de Itapemirim | Sede do 3º BBM | Ten Cel BM Herbert |
| Íluna | Prefeitura de Íluna | Cap Bm Fabiane |

8. Decretações

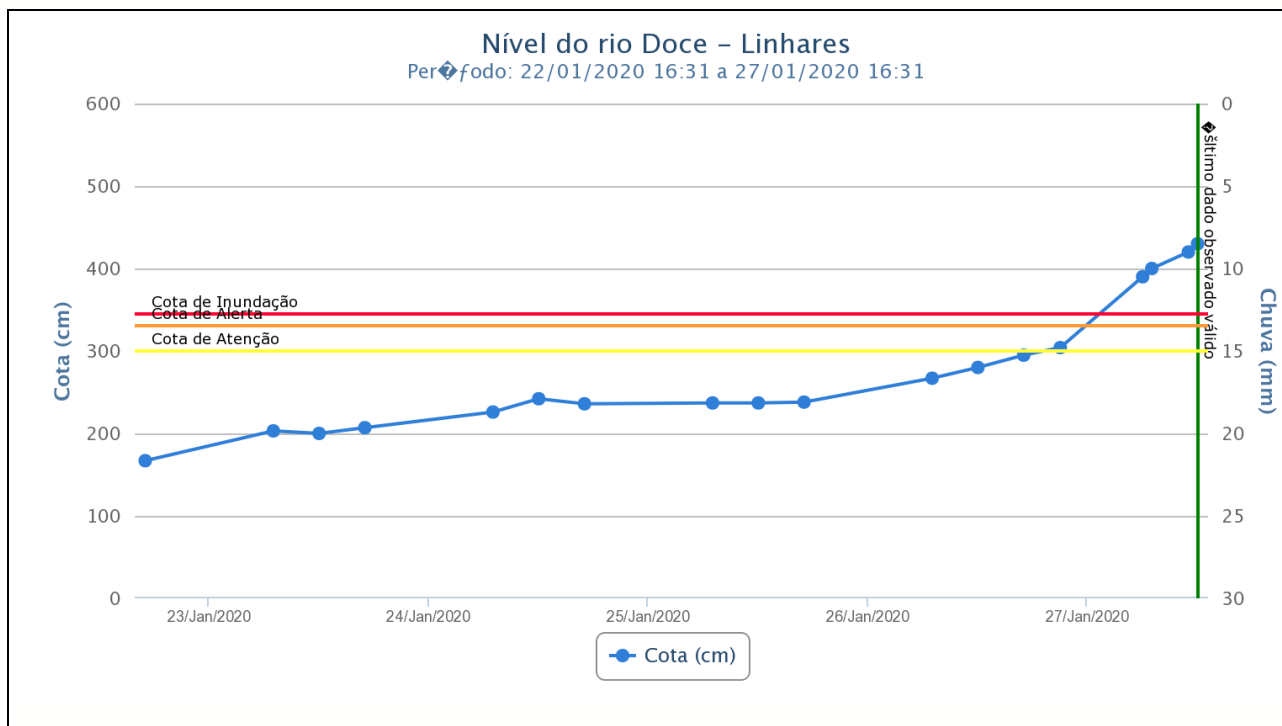
| Município | Decreto | SE/ECP | Data de Publicação | Decreto de Homologação Estadual | Portaria de Reconhecimento Federal |
|------------------------|----------------|---------------|---------------------------|--|---|
| Alfredo Chaves | 092-S | ECP | 21/01/2020 | 092-S | 115/2020 |
| Iconha | 092-S | ECP | 21/01/2020 | 092-S | 115/2020 |
| Rio Novo do Sul | 092-S | ECP | 21/01/2020 | 092-S | 115/2020 |
| Vargem Alta | 092-S | ECP | 21/01/2020 | 092-S | 115/2020 |

9. Nível dos Rios

a. Nível do rio Doce – Colatina

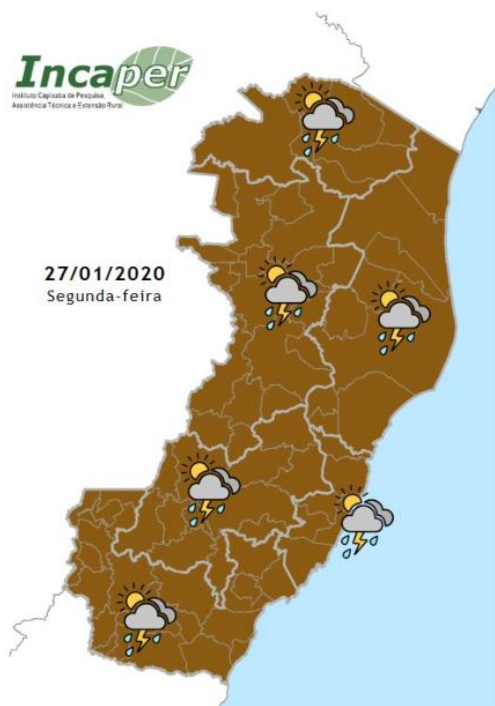


b. Nível do rio Doce – Linhares



10. Previsão meteorológica

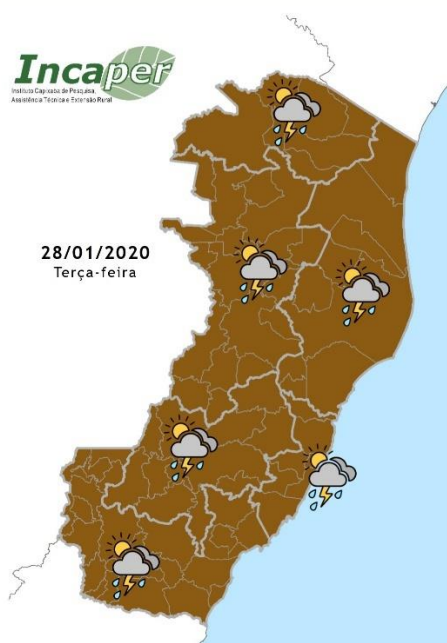
a. Previsão para o dia 27/01/2020



O tempo segue instável nesta segunda-feira no Espírito Santo, por causa da atuação da Zona de Convergência do Atlântico Sul (ZCAS). Previsão de pancadas de chuvas com trovoadas ao longo do dia no estado.

Fonte: INCAPER

b. Previsão para o dia 28/01/2020

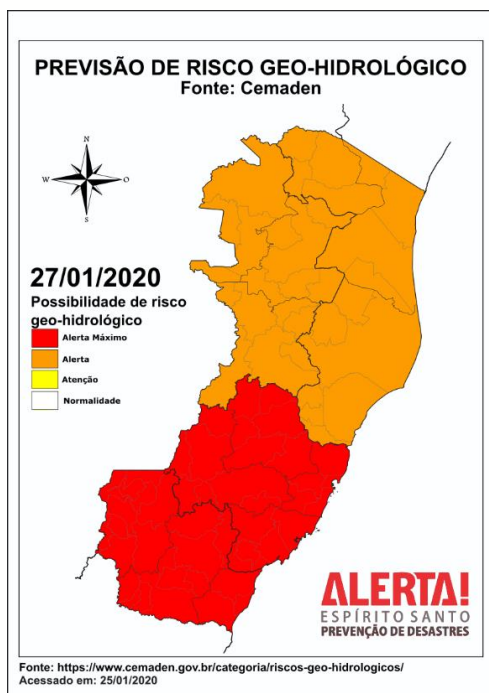


Na terça-feira, o tempo permanece instável no Espírito Santo. Previsão de pancadas de chuva ao longo do dia em todas as regiões, sendo que trechos sul e oeste da região Noroeste, a maior frequência de chuva ocorrerá de manhã e a noite. Os ventos sopram com até moderada intensidade por todo o litoral.

Fonte: INCAPER

11. Previsão de Risco Geo-Hidrológico

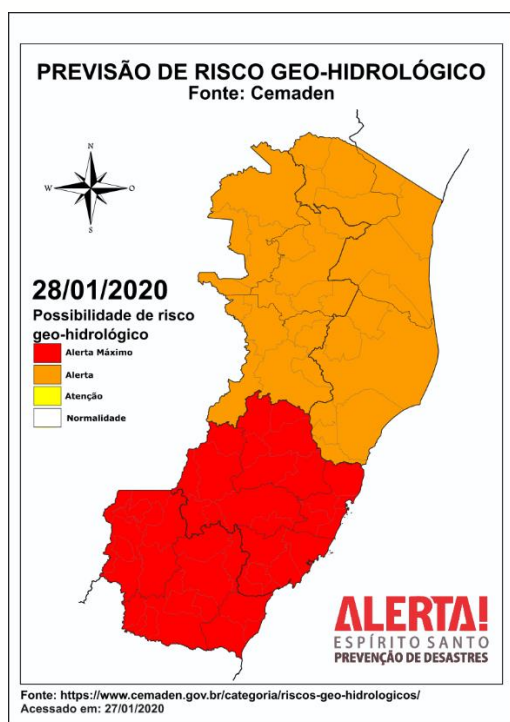
a. Previsão para o dia 27/01/2020



Na segunda-feira (27/01/2020), considera-se **MUITO ALTA** a possibilidade de eventos geo-hidrológicos no centro-sul do Espírito Santo, devido aos altos acumulados dos últimos dias e à continuidade de chuvas previstas para essa região. Considera-se **ALTA** a possibilidade de eventos geo-hidrológicos no norte do estado do Espírito Santo.

Fonte: CEMADEN

b. Previsão para o dia 28/01/2020



Na terça-feira (28/01/2020), considera-se **MUITO ALTA** a possibilidade de eventos geo-hidrológicos no centro-sul do Espírito Santo, devido aos altos acumulados dos últimos dias e à continuidade de chuvas previstas para essa região. Nas áreas destacadas em laranja, considera-se **ALTA** a possibilidade de eventos geo-hidrológicos, incluindo o norte do estado do Espírito Santo.

Fonte: CEMADEN

12. Boletim Rodovias – 27/01/2020

RODOVIAS FEDERAIS

BR 101 – Obras com pare e siga, atenção aos trechos: km 168, Linhares, km 184, Aracruz, km 212, Ibitiraçu, km 313, Vila Velha e km 426, Atílio Vivacqua.

No momento não há pontos de interdição em rodovias federais no ES.

FONTE: PRF - <https://twitter.com/PRF191ES>

RODOVIAS ESTADUAIS – Boletim atualizado às 12:00hrs dia 26/01/2020

Rodovia ES 146 - Km 32, em Cachoeirinha - mantida Interdição Parcial, desvio provisório. Equipes continuam trabalhando no local.

Rodovia ES 445 – Aracruz (Continua Interdição Total. Alerta para o Km 16. Equipes trabalhando intensificadamente no local)

Rodovia ES 177 - Entre Mimoso do Sul e Muqui (DESOBSTRUÍDO, mas continua monitorado)

Rodovia ES 185

- a. Km 66,5 e 71 em Alegre - Interdição Total
- b. Km 66 e Km 500 - trechos Interditados, equipe já operando no local
- c. Iúna - Ibitirama: Interdição Total
- d. Iúna – Muniz Freire: trecho Obstruído, equipes encaminhadas para o trecho

Rodovia ES 482 - ES 482 interdição total no trevo para Muniz Freire

Rodovia ES 164

- a. ES 164 x BR 262 - DESOBSTRUÍDO, trecho em monitoramento.
- b. ES 164, Ponte sobre o Rio Fruteiras: autorização de desvio de veículos de passeio em propriedade privada no Sistema PARE e SIGA.

Rodovia ES 484 –

- a. Entre São Pedro e Itaci, Muniz Freire - Interdição Total. Rompimento de rodovia.

- b. Guaçuí – São José do Calçado – Bom Jesus do Norte: passagem em meia pista, ALERTA no trecho, podem haver novas barreiras.

Rodovia ES 297

- a. Interditada no Distrito da Ponte de Itabapoana (Mimoso do Sul)
- b. Distrito de Iurú / Apiacá - Interdição Total.
- c. Barreiras no Km 14 e 15
- d. Trevo de Acesso ao Contorno de Apiacá (Interdição Total)
- e. Alternativa de acesso: desvio pela RJ 230 por Bom Jesus à BR 101, saindo próximo ao Morro do Coco

Rodovia ES 379 –

- a. Entre Irupi e a BR 262 - Interdição Total.
- b. Caparaó: alternativa de passagem pelo Distrito de Santa Cruz
- c. Km 107,4 no entroncamento com a ES 166, ponte de acesso ao bairro de Aracuí, Castelo, entre o acesso à Cava Roxa e Uniaves (Interditada)

Rodovia ES 375 (Vargem Alta – Iconha) –

- a. Km 21, distrito de Princesa - Interdição Parcial: passagem somente para veículos pequenos.
- b. Km 26, trecho em fase final de recuperação (previsão de liberação total ainda na data de hoje, mas ainda em alerta por medida de segurança. Alternativa: acesso por Vargem Alta)

Rodovia ES 485 (Vargem Alta – Rio Novo do Sul) - Ponte de Virgínia Nova (Interdição Total. Alternativa: acesso a Rio Novo pela BR 101)

Rodovia ES 146 (Cachoeirinha – Matilde) –

Desobstrução de pista no Km 30,7 e no Km 32. Parcialmente Interditado, queda de 2 barreiras, trânsito somente com 1 pista. Equipe já trabalhando no local e trecho total em alerta.

Rodovia ES 181 (Distrito de Anutiba – Muniz Freire) –

- a. Interditado no Distrito de Anutiba e sem acesso devido à interdição da BR 482.
- b. Interdição no trecho do entroncamento com a BR 262 à Muniz Freire
- c. Concluída sinalização da erosão na cabeceira da Ponte sobre o Rio Itapemirim na ES 181, próximo a Comunidade da Placa, aproximadamente entre o km 64 e 65 (continua interditada)

Rodovia ES 190 (Irupi - Dores do Rio Preto) - Trecho sem Obstruções.

Rodovia ES 486 (Ponte Rio Castelo) - Ponte Interditada no Distrito de Duas Barras à Cachoeiro de Itapemirim.

Rodovia ES 080 (São Roque do Canaã – Boapaba – Colatina) – Alguns Trechos estão em meia pista, equipes trabalhando na limpeza. Via em monitoramento, possíveis barreiras podem cair.

Rodovia ES 391 (Mimoso do Sul) - Via totalmente desobstruída.

Rodovia ES 493(Guaçuí – Divino São Lourenço) – Totalmente Interditada no trecho da ES 493 e ES 185.

Rodovia ES 165 (Monte Vênus - Castelo) –

- a. Totalmente Interditado no Contorno de Aracuí.
- b. Alerta para a Serra de Pontões, equipes em tratativas de desobstrução.

Rodovia ES 166 (Venda Nova do Imigrante – Castelo) – Entroncamento da BR 482 à BR 262, Parcialmente Liberado. Orientação de Alerta, ainda com barreiras, árvores e postes caídos. Equipe trabalhando no local

Rodovia ES 483 (Cachoeiro de Itapemirim) –

- a. Até Bururuma, sem interdição, trecho liberado.
- b. Ponte sobre o Rio Itapemirim, liberado para veículos leves pela Defesa Civil, mas nossas equipes continuam monitorando.

Ponte sobre o Rio Iconha - Continua com autorização para passagem de veículos com até 12 toneladas.

Rodovia ES 488 (Rodovia do Frade) - Obstrução parcial, barreiras e árvores caídas. Equipe operando no local, alerta no trecho.

Rodovia ES 185-

- a. Trecho liberado e com fluxo normal entre Guaçuí e o distrito de Varre Saia.
- b. São José do Calçado – Café: Interditado próximo ao trevo de São José do Calçado por queda de uma barreira (Prefeitura no apoio para desobstrução)

Rodovia ES 484 - Interditada Ponte sobre o Rio Itabapoana, Bom Jesus do Norte, devido à alagamento.

FONTE: DER – 26/01/2020

13. Marés



Estado atual da maré
27 DE JANEIRO DE 2020, 16:29

Hoje segunda-feira, 27 de janeiro de 2020, amanheceu em **Vitória** às **5:22** e o pôr do sol será às **18:26**. No gráfico de preia-mares e baixa-mares, podemos observar que a primeira **preia-mar** foi às **5:33** e a seguinte **preia-mar** será às **17:48**. A única **baixa-mar** foi às **11:47**.

Teremos **13 horas e 4 minutos** de sol. O trânsito solar é às **11:54**.

O nível da água está **subindo** neste momento. Falta 1 hora e 18 minutos para a **preia-mar**.

Fonte: https://tabuademares.com/br/espírito-santo/vitoria#_tempo

Acessado em: 27/01/2020