

INFORMAÇÕES SOBRE AS CHUVAS NO ESPÍRITO SANTO

Atualizado às 17h de 26 de janeiro de 2020.

A Coordenadoria Estadual de Proteção e Defesa Civil, órgão pertencente ao Corpo de Bombeiros Militar do Estado do Espírito Santo, registra:

1. Plano de Emprego: **ALERTA MÁXIMO**
2. Acumulados de Chuva em 24 horas

Os maiores acumulados de chuva nas últimas 24 horas registrados entre os municípios que possuem estação meteorológica do CEMADEN.

Município	Quantidade [mm]
PEDRO CANÁRIO	87.4
PANCAS	67.73
BAIXO GUANDU	67
MUCURICI	61.2
COLATINA	58.52
MARILÂNDIA	56.4
VENDA NOVA DO IMIGRANTE	47.4
GOVERNADOR LINDENBERG	47.06
FUNDÃO	45.6
SÃO DOMINGOS DO NORTE	44.08
DOMINGOS MARTINS	43.31
MANTENÓPOLIS	41.71
AFONSO CLÁUDIO	41.25
RIO BANANAL	40.2
SANTA MARIA DE JETIBÁ	39.61
JOÃO NEIVA	39.22
MONTANHA	37
LARANJA DA TERRA	35.29

*Os demais municípios registraram acumulados de chuva inferiores a 35 mm.

** A tabela acima traz somente municípios que possuem pluviômetros automáticos do CEMADEN e que estão em funcionamento.

FONTE: CEMADEN

3. Alertas Vigentes

	Alerta	Descrição	Nível	Fonte
1	337	Risco de Movimento de Massa - Aracruz	Alto	CEMADEN
2	343	Risco de Movimento de Massa - João Neiva	Alto	CEMADEN
3	455	Risco Hidrológico - São José do Calçado	Alto	CEMADEN
4	456	Risco Hidrológico - Bom Jesus do Norte	Alto	CEMADEN
5	457	Risco Hidrológico - Apiacá	Alto	CEMADEN
6	347	Risco de Movimento de Massa - Muniz Freire	Alto	CEMADEN
7	500	Riscos Hidrológico - Castelo	Alto	CEMADEN
8	496	Riscos Hidrológico - Iúna	Alto	CEMADEN
9	497	Riscos de Enxurrada e Hidrológico - Muniz Freire	Alto	CEMADEN
10	334	Risco de Movimento de Massa - Serra	Alto	CEMADEN
11	340	Risco de Movimento de Massa - Vitória	Alto	CEMADEN
12	345	Risco de Movimento de Massa - Conceição do Castelo	Alto	CEMADEN
13	384	Risco de Movimento de Massa - Afonso Cláudio	Alto	CEMADEN
14	408	Risco de Movimento de Massa - Ibitirama	Alto	CEMADEN
15	409	Risco de Movimento de Massa - Brejetuba	Alto	CEMADEN
16	523	Riscos Hidrológico - Cachoeiro de Itapemirim	Alto	CEMADEN
17	527	Riscos Hidrológico - Afonso Cláudio	Alto	CEMADEN
18	525	Riscos Hidrológico - Itapemirim	Alto	CEMADEN
19	530	Riscos Hidrológico - Brejetuba	Alto	CEMADEN
20	543	Risco Hidrológico - Ibatiba	Alto	CEMADEN
21	552	Risco Hidrológico - Baixo Guandu	Alto	CEMADEN
44	346	Risco de Movimento de Massa - Iúna	Alto	CEMADEN
22	268	Risco de Movimento de Massa - Alfredo Chaves	Moderado	CEMADEN
23	269	Risco de Movimento de Massa - Vargem Alta	Moderado	CEMADEN
24	274	Risco de Movimento de Massa - Marechal Floriano	Moderado	CEMADEN
25	310	Risco Hidrológico - Mantenópolis	Moderado	CEMADEN
26	313	Risco de Movimento de Massa - Mantenópolis	Moderado	CEMADEN
27	314	Risco Hidrológico - Colatina	Moderado	CEMADEN
28	315	Risco de Movimento de Massa - Colatina	Moderado	CEMADEN
29	316	Risco Hidrológico - São Domingos do Norte	Moderado	CEMADEN
30	317	Risco de Movimento de Massa - São Domingos do Norte	Moderado	CEMADEN
31	318	Risco de Movimento de Massa - São Mateus	Moderado	CEMADEN
32	320	Risco de Movimento de Massa - Marilândia	Moderado	CEMADEN
33	321	Risco de Movimento de Massa - Rio Bananal	Moderado	CEMADEN
34	322	Risco de Movimento de Massa - Governador Lindenberg	Moderado	CEMADEN
35	323	Risco de Movimento de Massa - Linhares	Moderado	CEMADEN
36	324	Risco Hidrológico - Rio Bananal	Moderado	CEMADEN
37	333	Risco Hidrológico - Serra	Moderado	CEMADEN
38	335	Risco de Movimento de Massa - Fundão	Moderado	CEMADEN

39	336	Risco Hidrológico - Aracruz	Moderado	CEMADEN
40	338	Risco Hidrológico - Vila Velha	Moderado	CEMADEN
41	339	Risco Hidrológico - Vitória	Moderado	CEMADEN
42	341	Risco de Movimento de Massa - Cariacica	Moderado	CEMADEN
43	342	Risco de Movimento de Massa - Vila Velha	Moderado	CEMADEN
45	348	Risco de Movimento de Massa - Castelo	Moderado	CEMADEN
46	349	Risco Hidrológico - Cariacica	Moderado	CEMADEN
47	350	Risco de Movimento de Massa - Viana	Moderado	CEMADEN
48	351	Risco Hidrológico - João Neiva	Moderado	CEMADEN
49	356	Risco de Movimento de Massa - São Roque do Canaã	Moderado	CEMADEN
50	357	Risco de Movimento de Massa - Ibirapu	Moderado	CEMADEN
51	359	Risco de Movimento de Massa - Guarapari	Moderado	CEMADEN
52	388	Risco de Movimento de Massa - Mimoso do Sul	Moderado	CEMADEN
53	389	Risco de Movimento de Massa - Muqui	Moderado	CEMADEN
54	390	Risco de Movimento de Massa - Apiacá	Moderado	CEMADEN
55	405	Risco de Movimento de Massa - Ibatiba	Moderado	CEMADEN
56	407	Risco de Movimento de Massa - Bom Jesus do Norte	Moderado	CEMADEN
57	410	Risco de Movimento de Massa - Cachoeiro de Itapemirim	Moderado	CEMADEN
58	454	Risco de Enxurrada - Guaçuí	Moderado	CEMADEN
59	458	Risco Hidrológico - Presidente Kennedy	Moderado	CEMADEN
60	459	Risco Hidrológico - Jerônimo Monteiro	Moderado	CEMADEN
61	460	Riscos de Enxurrada e Hidrológico - Muqui	Moderado	CEMADEN
62	461	Riscos Hidrológico - Atilio Vivacqua	Moderado	CEMADEN
63	462	Riscos de Enxurrada e Hidrológico - Mimoso do Sul	Moderado	CEMADEN
64	464	Risco de Movimento de Massa - Alegre	Moderado	CEMADEN
65	493	Risco de Movimento de Massa - Guaçuí	Moderado	CEMADEN
66	494	Riscos Hidrológico - Alegre	Moderado	CEMADEN
67	495	Risco de Movimento de Massa - Jerônimo Monteiro	Moderado	CEMADEN
68	498	Risco de Movimento de Massa - Santa Maria de Jetibá	Moderado	CEMADEN
69	499	Riscos Hidrológico - Conceição do Castelo	Moderado	CEMADEN
70	505	Risco de Movimento de Massa - Anchieta	Moderado	CEMADEN
71	506	Risco de Movimento de Massa - Rio Novo do Sul	Moderado	CEMADEN
72	515	Risco de Movimento de Massa - Atilio Vivacqua	Moderado	CEMADEN
73	517	Risco de Movimento de Massa - Domingos Martins	Moderado	CEMADEN
74	522	Risco de Movimento de Massa - Itapemirim	Moderado	CEMADEN
75	524	Risco de Movimento de Massa - Piúma	Moderado	CEMADEN
76	528	Risco de Movimento de Massa - Baixo Guandu	Moderado	CEMADEN
77	548	Risco Hidrológico - Marechal Floriano	Moderado	CEMADEN
78	549	Risco Hidrológico - Domingos Martins	Moderado	CEMADEN
79	556	Risco Hidrológico - Marilândia	Moderado	CEMADEN
80	557	Risco Hidrológico - Governador Lindemberg	Moderado	CEMADEN
81	558	Risco Hidrológico - Linhares	Moderado	CEMADEN

Outras informações sobre plano emprego da CEPDEC e os alertas vigentes no Estado do Espírito Santo estão disponíveis no site ALERTA!ES (www.alerta.es.gov.br).

4. Avisos Meteorológicos

Avisos	Descrição	Fonte
093/2020	AVISO NR 093/2020 AVISO DE VENTO FORTE EMITIDO ÀS 1300 HMG - SÁB - 25/JAN/2020 ÁREA DELTA A LESTE DE 038W A PARTIR DE 260000 HMG. VENTO NE/NW FORÇA 7 COM RAJADAS. VÁLIDO ATÉ 270000 HMG.	Marinha
3360	Aviso gerado pelo CPTEC reportando risco de Tempestade de raios, Acumulado de Chuva e Chuva intensa, de nível Atenção. Para os municípios de Água Doce do Norte, Águia Branca, Barra de São Francisco, Boa Esperança, Conceição da Barra, Ecoporanga, Governador Lindenberg, Jaguaré, Linhares, Mantenópolis, Montanha, Mucurici, Nova Venécia, Pedro Canário, Pinheiros, Ponto Belo, Rio Bananal, São Domingos do Norte, São Gabriel da Palha, São Mateus, Sooretama, Vila Pavão, Vila Valério. Início:26/01/2020 as 00:00 - Fim:26/01/2020 as 23:59	CPTEC
3363	Aviso reportando risco de Chuvas intensas e acumulado de chuva , nível atenção para os municípios: Água Doce do Norte, Águia Branca, Alto Rio Novo, Barra de São Francisco, Boa Esperança, Colatina, Conceição da Barra, Ecoporanga, Governador Lindenberg, Jaguaré, Linhares, Mantenópolis, Marilândia, Montanha, Mucurici, Nova Venécia, Pancas, Pedro Canário, Pinheiros, Ponto Belo, Rio Bananal, São Domingos do Norte, São Gabriel da Palha, São Mateus, Sooretama, Vila Pavão, Vila Valério. Início: 27/01/2020 00h00 - Fim: 27/01/2020 23h59	CPTEC
	Aviso gerado pelo INMET reportando risco de Acumulado de Chuva, de nível perigo potencial, para a região Sul, Serrana e Grande Vitória. Início: 26/01/2020 às 14h00 – Fim: 27/01/2020 às 14h00	INMET
	Aviso gerado pelo INMET reportando risco de Acumulado de Chuva, de nível Perigo, para as regiões da Grande Vitória, Serrana e Norte do Estado do Espírito Santo. Início: 26/01/2020 às 13h37 – Fim: 27/01/2020 às 15h00	INMET

2	<p>Aviso Meteorológico Especial 002 Atualizado em 24/01/2020 às 10h40 (4ª Atualização) Validade: 24 a 26/01/2020 – sexta-feira a domingo.</p> <p>25 e 26/01/2020 (sábado e domingo) - Nível de ATENÇÃO devido à previsão de pancadas moderadas a fortes de chuva, em pontos isolados, que podem resultar em acumulados expressivos.</p>	INCAPER
---	---	---------

5. Situação dos municípios atingidos pelas chuvas

Município	Ocorrências
ICONHA	<ol style="list-style-type: none"> (23/01/2020) O foco principal se encaminha para a organização da ajuda humanitária e limpeza das principais vias da cidade com aporte de pessoal e equipamentos do CBMES, Marinha, Exército Brasileiro, SEDURB, Polícia Militar e Voluntários. (24/01/2020) QUESTÕES CRÍTICAS: acesso a localidade de Princesa interrompido, devido ao colapso total na localidade de Duas Barras – COMUNIDADES SEM ACESSO: Pedra Lisa Alta e Beira Rio. FORNECIMENTO DE ÁGUA: PARCIAL - áreas de responsabilidade da concessionária (rede e/ou carro pipa). FORNECIMENTO DE ENERGIA ELÉTRICA: PARCIAL - 90% da rede - Bom Destino e Princesa sendo normalizado. (25/01/2020) 04 viaturas 5T mais 25 militares EB foram deslocados para Cachoeiro de Itapemirim. (25/01/2020) O município recebeu da CEPDEC 400 novos colchões e 100 kits de limpeza. (26/01/2020) Trabalhos de limpeza na cidade retomados na manhã de domingo. Finalizado o mutirão de limpeza organizado pelo governo do Estado de ES. <p>Fonte: COMANDO SCO CENTRAL CBMES</p>
ALFREDO CHAVES	<ol style="list-style-type: none"> 40 pontes danificadas ou destruídas no município. Tais pontes ligam estradas vicinais às comunidades, todas vistoriadas. (24/01/2020) Comunidades com acesso parcial: Piemonte e Alto Maravilha. Os órgãos estaduais e concessionárias de água, energia elétrica já normalizaram o abastecimento e transmissão. QUESTÕES CRÍTICAS: Marechal Floriano se comprometeu a atender à solicitação de coleta de resíduos em duas áreas limítrofes com municípios atingidos. Algumas edificações que apresentam riscos aparentes estão sendo

	<p>vistoriadas pela SEDURB. Permanência de moradores em área de risco. O foco principal se encaminha para a organização da ajuda humanitária e limpeza das principais vias da cidade com aporte de pessoal e equipamentos do CBMES.</p> <ol style="list-style-type: none"> 3. (25/01/2020) O município recebeu da CEPDEC 250 novos colchões e 50 kits de limpeza. 4. (26/01/2020) Vinte militares do Exército Brasileiro atuando para auxílio na limpeza de vias públicas. 5. (26/01/2020) Realizada a limpeza de ruas e as vistorias das edificações. Rede sanitária comprometida. <p>Fonte: COMANDO SCO CENTRAL CBMES</p>
<p>VARGEM ALTA</p>	<ol style="list-style-type: none"> 1. (24/01/2020) Os órgãos estaduais e concessionárias de água e energia elétrica apresentam considerável avanço no restabelecimento dos serviços públicos, com ações pontuais sendo realizadas para o pleno atendimento, com o setor privado atuando em estreita cooperação com as autoridades, disponibilizando pessoal e equipamentos. QUESTÕES CRÍTICAS: O foco principal se encaminha para a organização da ajuda humanitária e limpeza das principais vias da cidade com aporte de pessoal e equipamentos do CBMES – bombeiros militares e equipamentos empregados na normalização das instalações públicas – serviço de psicologia nas áreas atingidas. Comunidades sem acesso: 02 – Morro do Sal, São João do Oriente. Fornecimento de água: Normal – Fornecimento de energia elétrica: Parcial – Comunidade de Guiomar, Morro do Sal, Jaciguar, Córrego do Ouro 2. (25/01/2020) O município recebeu da CEPDEC 350 novos colchões e 100 kits de limpeza. 3. (25/01/2020) Construção de ponte provisória em São João do Oriente em andamento. 4. (25/01/2020) Recuperação do sistema de telefonia em Fruteiras, Castelinho e Jaquarussú. 5. (26/01/2020) Realizado o desvio da ponte sobre o rio Fruteiras. Não há mais pontos de alagamento. <p>Fonte: SCO 3BBM</p>
<p>IRUPI</p>	<ol style="list-style-type: none"> 1. (26/01/2020) Há vários pontos de deslizamento com perdas materiais. Guarnição do Corpo de Bombeiros no local. 2. (26/01/2020) Necessidade de vistorias em locais de risco. 3. (26/01/2020) Início de limpeza de ruas e edificações públicas e desobstrução de estradas vicinais. 4. (26/01/2020) Necessidade de ajuda humanitária.

	Fonte: COMANDO SCO CENTRAL CBMES
MIMOSO DO SUL	<ol style="list-style-type: none">1. (24/01/2020) Distrito de Ponte do Itabapoana interditado com a cheia do rio Itabapoana. 22 famílias desalojadas até o momento. Trânsito interrompido nos dois sentidos. Fonte: REPDEC.
MUNIZ FREIRE	<ol style="list-style-type: none">1. (25/01/2020) Deslizamento de terra com 1 vítima soterrada. Socorrida para hospital em Cachoeiro de Itapemirim pelo NOTAER.2. (26/01/2020) Guarnições de bombeiros no local.3. (26/01/2020) Vários pontos de obstrução de vias.4. (26/01/2020) Maquinários da prefeitura submersos no alagamento. Necessidade de apoio de maquinário para desobstrução de vias e limpeza da cidade.5. (26/01/2020) Necessidade de ajuda humanitária.6. (26/01/2020) Necessidade de vistorias em local de risco.7. (26/01/2020) Entrega de 100 colchões. Fonte: SCO 4ºBBM
CASTELO	<ol style="list-style-type: none">1. (26/01/2020) A sede do município ainda possui pontos de alagamento.2. (25/01/2020) Hospital Santa Casa com dificuldade de acesso. Parte do local foi atingido pelas águas. Monitoramento sendo feito pois há possibilidade de transferir os pacientes.3. (25/01/2020) Duas Unidades de Saúde atingidas. Não houve perda de medicamentos e vacina na SMS.4. (25/01/2020) Queda da ponte de Aracuí.5. (26/01/2020) Guarnições de Bombeiros com embarcações retirando pessoas isoladas.6. (25/01/2020) Igreja e Escola da comunidade Morro Vênus foram alagadas.7. (26/01/2020) Abastecimento de água ainda precário. A Cesan está trabalhando no local.8. (25/01/2020) Três pessoas estão desaparecidas. Nota: Encontradas com vida em 26/01/2020.9. (26/01/2020) Necessidade de assistência humanitária.10. (26/01/2020) Necessidade de vistorias em local de risco.11. (26/01/2020) Entrega de 100 colchões e vistorias realizadas. Fonte: SCO 3ºBBM.

<p>IÚNA</p>	<ol style="list-style-type: none"> 1. (25/01/2020) Duas residências desabaram. Em uma estavam um casal de idosos e uma criança, e na outra havia um homem que fraturou o braço. As quatro vítimas foram socorridas por populares. 2. (25/01/2020) Confirmado óbito. Vítima de deslizamento de terra no Córrego Santa Clara. (uma criança). Fonte: CIODES 3. (26/01/2020) Acessos obstruídos, comunidades isoladas, equipes de bombeiros no local. Trabalho de desobstrução em andamento. 4. (25/01/2020) Carro soterrado com vítimas resgatadas. 5. (26/01/2020) Necessidade de vistorias em local de risco 6. (26/01/2020) Necessidade de assistência humanitária. 7. (26/01/2020) Início da limpeza da cidade e de prédios públicos. 8. (26/01/2020) Necessidade de apoio com maquinário para desobstrução de vias. 9. (26/01/2020) Abastecimento de água permanece deficitário. Entrega de 87 colchões. <p>Fonte: SCO 4ºBBM</p>
<p>APIACÁ</p>	<ol style="list-style-type: none"> 1. (25/01/2020) O distrito de José Carlos sofreu Inundação e aproximadamente 30 famílias tiveram que deixar suas casas. 2. (25/01/2020) ES-297 Pontal do Itabapoana e Iuru – Interdição total. <p>FONTE: COMPDEC do município.</p>
<p>CONCEIÇÃO DE CASTELO</p>	<ol style="list-style-type: none"> 1. (25/01/2020) Deslizamento de talude sobre parte de uma residência. 01 vítima criança de 10 anos veio a óbito <p>FONTE: COMPDEC do município.</p>
<p>ALEGRE</p>	<ol style="list-style-type: none"> 1. (26/01/2020) PCH Francisco Gross sob monitoramento remoto. Moradores à jusante foram orientados a procurarem locais mais altos. Prefeitura acionou sistema de “Alerta Evacuação”. COMPDEC e bombeiros buscam orientar população impactada. Realização de vistoria na vazão da PCH a cada duas horas. 2. (26/01/2020) Famílias ilhadas no distrito de Rive em regiões alagadas. 3. (26/01/2020) Guarnições dos bombeiros atuando no local. 4. Toda comunidade do distrito de Rive (2372) abrigada na igreja e ginásio local. 5. (26/01/2020) Comunidade Rive com abastecimento elétrico prejudicado. 6. (26/01/2020) Resgate de pessoas ilhadas e vistorias de risco realizadas. 7. (26/01/2020) Permanece a orientação de evacuação da comunidade de Rive. <p>FONTE: SCO 3ºBBM</p>

DORES DO RIO PRETO	<ol style="list-style-type: none"> 1. (26/01/2020) Locais mais atingidos por alagamento: Centro e Distrito de Pedra Menina. 2. (26/01/2020) Abastecimento de água prejudicado. 3. (26/01/2020) Comunidade alagadas sem energia. <p>FONTE:SCO 3ºBBM</p>
VENDA NOVA DO IMIGRANTE	<ol style="list-style-type: none"> 1. (25/01/2020) Monitoramento da barragem de Alto Bananeira <p>FONTE: SCO 4º BBM</p>
CACHOEIRO DE ITAPEMIRIM	<ol style="list-style-type: none"> 1. (26/01/2020) Cidade com pontos de alagamento. (nove pontos de bloqueio) 2. (26/01/2020) Cota do rio baixando. 3. (26/01/2020) Resgate de pessoas ilhadas e vistorias de risco realizadas. <p>FONTE: SCO 3ºBBM</p>
DOMINGOS MARTINS	<p>Ocorrências nas regiões de Aracê, Ponto Alto e Paraju são as mais afetadas.</p> <ol style="list-style-type: none"> 1. No distrito de Aracê as principais ocorrências são de alagamento, queda de barreiras, movimento de massa e queda das redes de energia. (33 pessoas desabrigadas) 2. Em Ponto Alto, o Rio Jucu transbordou causando diversos pontos de alagamento. Até o momento há 09 desabrigados. A Defesa Civil está contabilizando o número de desalojados. 3. Paraju registra movimento de massa em alguns pontos. 4. No distrito de Pedra Branca, o nível do Rio Jucu também subiu e destruiu a ponte de acesso. A comunidade está ilhada. 5. Rio baixando o nível, cidade retomando a normalidade. Entrega de 27 colchões. <p>Fonte: COMPDEC- Atualizada 26/01/2020</p>
MARECHAL FLORIANO	<ol style="list-style-type: none"> 1. (25/01/2020) Movimento de massa em uma granja no distrito de Boa Esperança. 2. Sem pontos de alagamento no centro do município, o rio Jucu braço sul está retornando a cota normal. (Dez famílias desalojadas por causa das chuvas do dia 25/01/2020) <p>Fonte: COMPDEC – Atualizada 26/01/2020</p>
PANCAS	<ol style="list-style-type: none"> 1. Queda de árvore em Córrego do Espinho. 2. Rompimento da estrada no Córrego São José Beira Rio em Vila Verde. <p>Fonte: COMPDEC. Atualizada 26/01/2020</p>
BOM JESUS DO NORTE	<ol style="list-style-type: none"> 1. (26/01/2020) Rio Itabapoana atingiu a cota de inundação ocasionando alagamentos e interdição da rodovia. <p>Fonte: COMPDEC- Atualizada 26/01/2020</p>

6. Desalojados e Desabrigados

Município	Desalojados	Desabrigados	Feridos	Desaparecidos	Óbitos	Abrigo
Iconha	1919	58	0	0	4	Igreja Católica Matriz e Igreja Católica em Bom Destino
Alfredo Chaves	1984	0	2	0	3	
Vargem Alta	1051	58	0	0	0	Escola Estadual Presidente Luebke e EMEF Pedra Branca
Anchieta	60	8	0	0	0	Centro de Convivência de Limeira
Rio Novo do Sul	11	4	0	0	0	Encaminhados para Aluguel Social
São Roque do Canaã	4	0	0	0	0	
Irupi	134	209	0	0	0	Escola Municipal
Mimoso do Sul	70					
Iúna	25	58			1	Igreja em Perdição; Escola Hagen Abikair
Apiacá	240	80	0	0	0	Escola municipal e Salão paroquial da igreja
Conceição de Castelo			0		1	
Castelo	0	260	0	0	0	
Alegre	0	2372				Igreja da comunidade de Rive e Ginásio de Rive
Dores do Rio preto	20	32				Colégio da comunidade de Pedra Menina
Guaçuí	10	25				
Marechal Floriano	40					
Bom Jesus do Norte	0	40	0	0	0	
São José do Calçado	100	0	0	0	0	
Domingos Martins		42				Escola Municipal Luiz Pianzola
TOTAL	5668	3246	2	0	9	

TOTAL	8914
--------------	-------------

7. Postos de Recolhimentos de Donativos

Município	Local
Alfredo Chaves	Ginásio de esportes
Iconha	ASCAMES

8. Postos de Comando

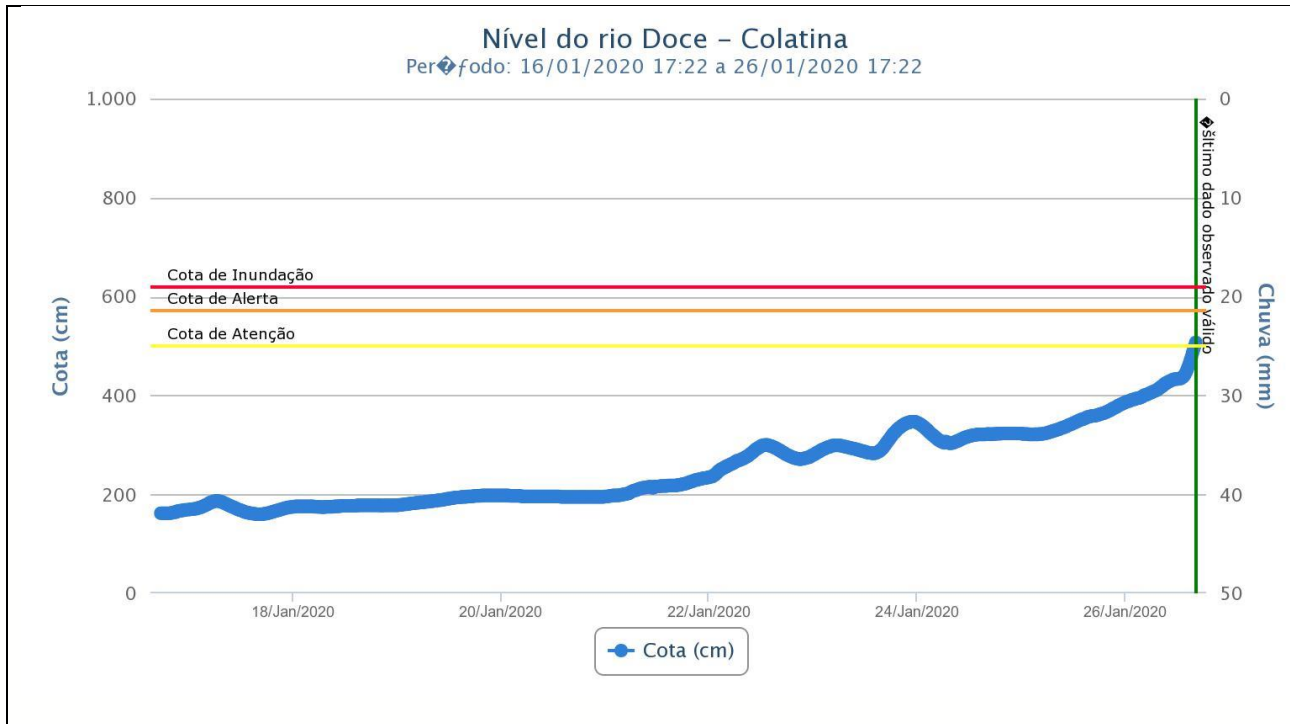
Município	Local	Comandante
Iconha	Prefeitura do município	Ten Cel Bm Bruno
Alfredo Chaves	Prefeitura do município	Ten BM Christ
Vargem Alta	Escola Estadual Presidente Luebke	Cap BM Bona
Guaçuí	Sede da 2 Cia - 3 BBM	Cap José
Marechal Floriano	Sede do 4 BBM	Maj Uliana
Cachoeiro de Itapemirim	Sede do 3º BBM	Ten Cel BM Herbert
Castelo	Sede da Cia PMES	Ten Bm Pennafort
Iúna	Prefeitura de Iúna	Cap BM Fabiane

9. Decretações

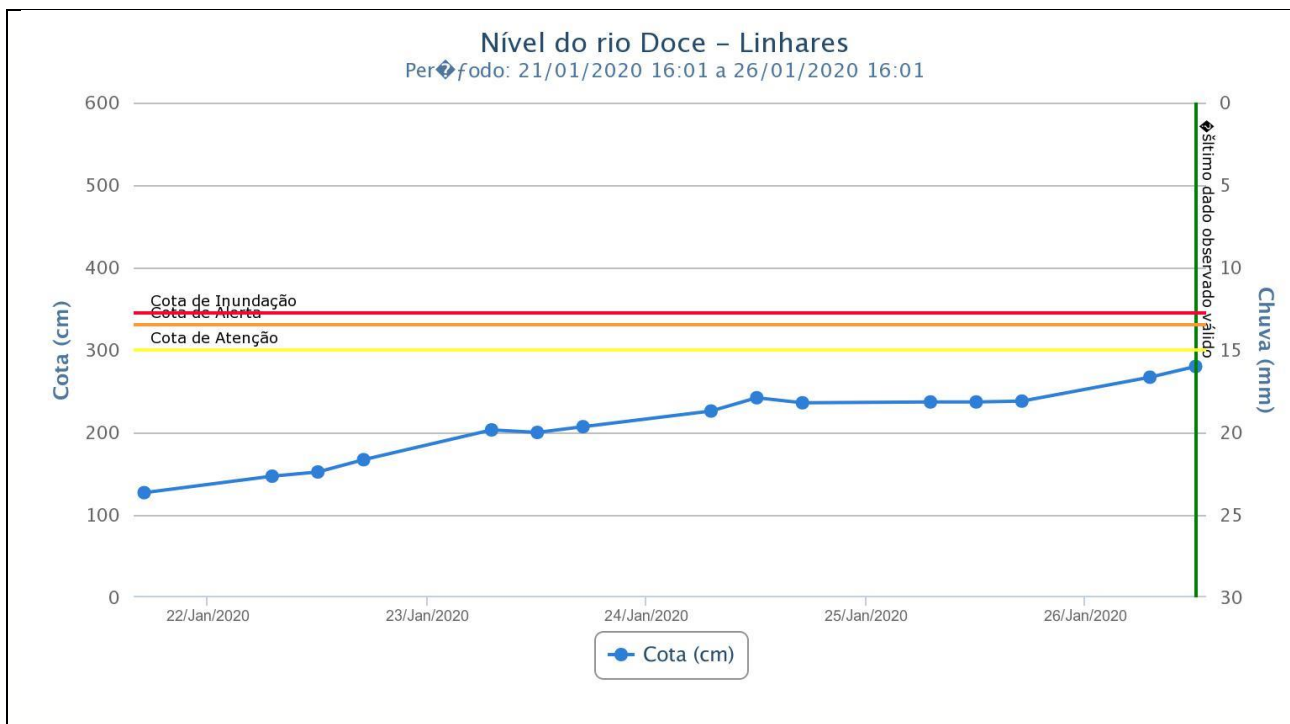
Município	Decreto	SE/ECP	Data de Publicação	Decreto de Homologação Estadual	Portaria de Reconhecimento Federal
Alfredo Chaves	092-S	ECP	21/01/2020	092-S	115/2020
Iconha	092-S	ECP	21/01/2020	092-S	115/2020
Rio Novo do Sul	092-S	ECP	21/01/2020	092-S	115/2020
Vargem Alta	092-S	ECP	21/01/2020	092-S	115/2020

10. Nível dos Rios

a. Nível do rio Doce – Colatina

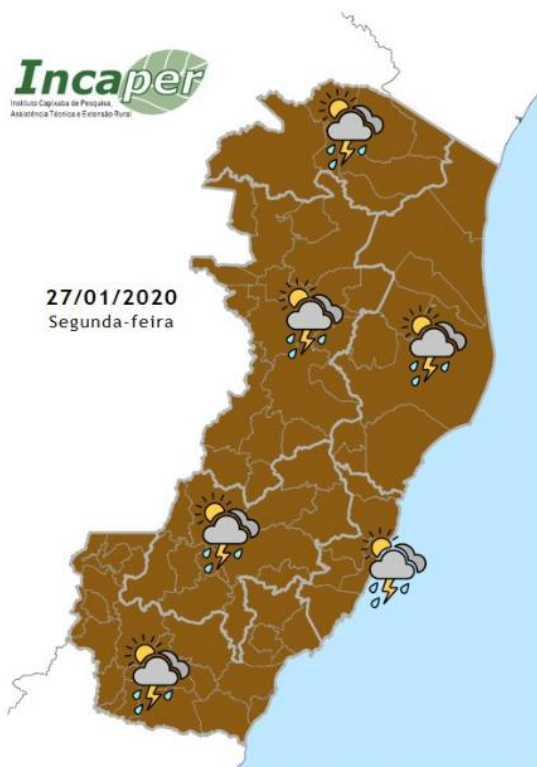


b. Nível do rio Doce – Linhares



11. Previsão meteorológica

a. Previsão para o dia 27/01/2020



A ZCAS começa a perder força nesta segunda-feira, mas o tempo ainda segue instável no Espírito Santo. Variação de nuvens e previsão de pancadas de chuva em todas as regiões, sendo menos frequente no litoral norte do Estado.

Fonte: INCAPER

b. Previsão para o dia 28/01/2020

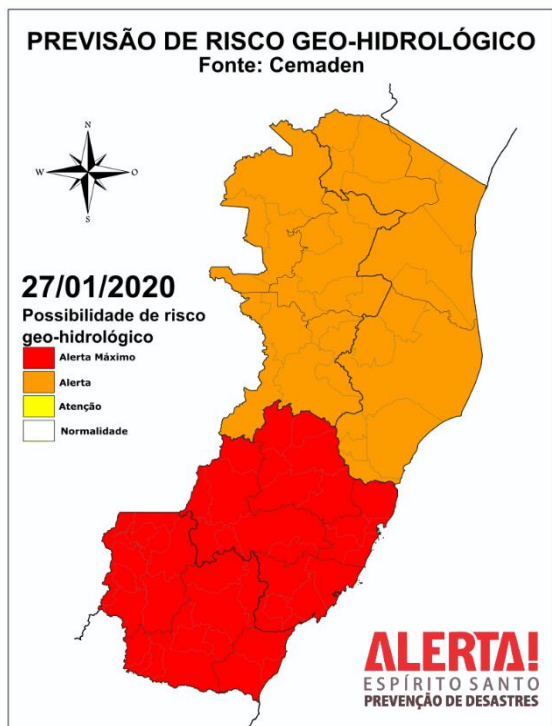
Sem imagem.

Terça-feira de sol entre nuvens e pancadas de chuva, a partir da tarde, nas regiões Sul, Serrana, Grande Vitória e Noroeste (sudoeste da região). As demais áreas têm variação de nebulosidade, mas não há expectativa de chuva.

Fonte: INCAPER

12. Previsão de Risco Geo-Hidrológico

a. Previsão para o dia 27/01/2020

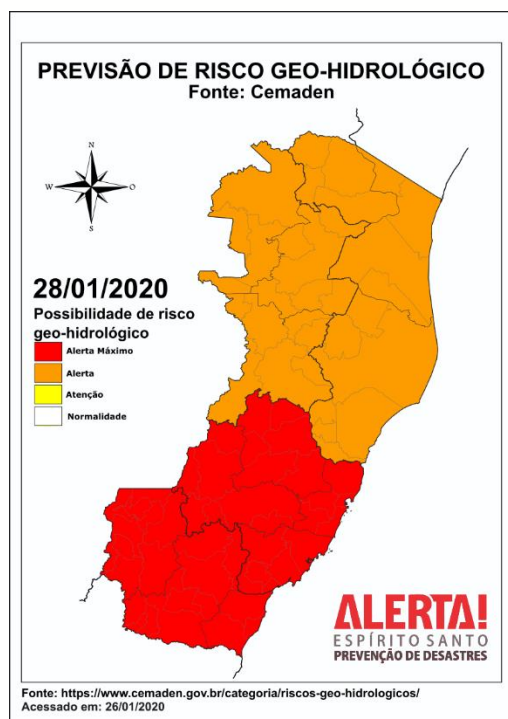


Fonte: <https://www.cemaden.gov.br/categoria/riscos-geo-hidrologicos/>
Acessado em: 25/01/2020

Na segunda-feira (27/01/2020), considera-se **MUITO ALTA** a possibilidade de eventos geo-hidrológicos no centro-sul do Espírito Santo, devido aos altos acumulados dos últimos dias e à continuidade de chuvas previstas para essa região. Considera-se **ALTA** a possibilidade de eventos geo-hidrológicos no norte do estado do Espírito Santo.

Fonte: CEMADEN

b. Previsão para o dia 28/01/2020



Fonte: <https://www.cemaden.gov.br/categoria/riscos-geo-hidrologicos/>
Acessado em: 26/01/2020

Na terça-feira (28/01/2020), mantém-se **MUITO ALTA** a possibilidade de eventos geo-hidrológicos na Região centro-sul do Espírito Santo, devido aos altos acumulados dos últimos dias e à continuidade de chuvas previstas para essa região. Considera-se **ALTA** a possibilidade de eventos geo-hidrológicos no norte do estado do Espírito Santo.

Fonte: CEMADEN

13. Boletim Rodovias – 26/01/2020

RODOVIAS FEDERAIS

BR 262 – Km 168 (próx. Trevo de lúna) – pista parcialmente interditada(pare/signa)

FONTE: PRF - <https://twitter.com/PRF191ES>

BR 101 – Sem interdição.

FONTE - PRF - <https://twitter.com/PRF191ES>

BR 482 – Sem interdição.

FONTE - PRF - <https://twitter.com/PRF191ES>

RODOVIAS ESTADUAIS – Boletim atualizado às 12:00hrs dia 26/01/2020

Rodovia ES 146 - Km 32, em Cachoeirinha - mantida Interdição Parcial, desvio provisório. Equipes continuam trabalhando no local.

Rodovia ES 445 – Aracruz (Continua Interdição Total. Alerta para o Km 16. Equipes trabalhando intensificadamente no local)

Rodovia ES 177 - Entre Mimoso do Sul e Muqui (DESOBSTRUÍDO, mas continua monitorado)

Rodovia ES 185

- a. Km 66,5 e 71 em Alegre - Interdição Total
- b. Km 66 e Km 500 - trechos Interditados, equipe já operando no local
- c. lúna - Ibitirama: Interdição Total
- d. lúna – Muniz Freire: trecho Obstruído, equipes encaminhadas para o trecho

Rodovia ES 482 - ES 482 interdição total no trevo para Muniz Freire

Rodovia ES 164

- a. ES 164 x BR 262 - DESOBSTRUÍDO, trecho em monitoramento.
- b. ES 164, Ponte sobre o Rio Fruteiras: autorização de desvio de veículos de passeio em propriedade privada no Sistema PARE e SIGA.

Rodovia ES 484 –

- a. Entre São Pedro e Itaci, Muniz Freire - Interdição Total. Rompimento de rodovia.

- b. Guaçuí – São José do Calçado – Bom Jesus do Norte: passagem em meia pista, ALERTA no trecho, podem haver novas barreiras.

Rodovia ES 297

- a. Interditada no Distrito da Ponte de Itabapoana (Mimoso do Sul)
- b. Distrito de Iurú / Apiacá - Interdição Total.
- c. Barreiras no Km 14 e 15
- d. Trevo de Acesso ao Contorno de Apiacá (Interdição Total)
- e. Alternativa de acesso: desvio pela RJ 230 por Bom Jesus à BR 101, saindo próximo ao Morro do Coco

Rodovia ES 379 –

- a. Entre Irupi e a BR 262 - Interdição Total.
- b. Caparaó: alternativa de passagem pelo Distrito de Santa Cruz
- c. Km 107,4 no entroncamento com a ES 166, ponte de acesso ao bairro de Aracuí, Castelo, entre o acesso à Cava Roxa e Uniaves (Interditada)

Rodovia ES 375 (Vargem Alta – Iconha) –

- a. Km 21, distrito de Princesa - Interdição Parcial: passagem somente para veículos pequenos.
- b. Km 26, trecho em fase final de recuperação (previsão de liberação total ainda na data de hoje, mas ainda em alerta por medida de segurança. Alternativa: acesso por Vargem Alta)

Rodovia ES 485 (Vargem Alta – Rio Novo do Sul) - Ponte de Virgínia Nova (Interdição Total. Alternativa: acesso a Rio Novo pela BR 101)

Rodovia ES 146 (Cachoeirinha – Matilde) –

Desobstrução de pista no Km 30,7 e no Km 32. Parcialmente Interditado, queda de 2 barreiras, trânsito somente com 1 pista. Equipe já trabalhando no local e trecho total em alerta.

Rodovia ES 181 (Distrito de Anutiba – Muniz Freire) –

- a. Interditado no Distrito de Anutiba e sem acesso devido à interdição da BR 482.
- b. Interdição no trecho do entroncamento com a BR 262 à Muniz Freire
- c. Concluída sinalização da erosão na cabeceira da Ponte sobre o Rio Itapemirim na ES 181, próximo a Comunidade da Placa, aproximadamente entre o km 64 e 65 (continua interditada)

Rodovia ES 190 (Irupi - Dores do Rio Preto) - Trecho sem Obstruções.

Rodovia ES 486 (Ponte Rio Castelo) - Ponte Interditada no Distrito de Duas Barras à Cachoeiro de Itapemirim.

Rodovia ES 080 (São Roque do Canaã – Boapaba – Colatina) –

Alguns Trechos estão em meia pista, equipes trabalhando na limpeza. Via em monitoramento, possíveis barreiras podem cair.

Rodovia ES 391 (Mimoso do Sul) - Via totalmente desobstruída.

Rodovia ES 493(Guaçuí – Divino São Lourenço) – Totalmente Interditada no trecho da ES 493 e ES 185.

Rodovia ES 165 (Monte Vênus - Castelo) –

- a. Totalmente Interditado no Contorno de Aracuí.
- b. Alerta para a Serra de Pontões, equipes em tratativas de desobstrução.

Rodovia ES 166 (Venda Nova do Imigrante – Castelo) – Entroncamento da BR 482 à BR 262, Parcialmente Liberado. Orientação de Alerta, ainda com barreiras, árvores e postes caídos. Equipe trabalhando no local

Rodovia ES 483 (Cachoeiro de Itapemirim) –

- a. Até Bururuma, sem interdição, trecho liberado.
- b. Ponte sobre o Rio Itapemirim, liberado para veículos leves pela Defesa Civil, mas nossas equipes continuam monitorando.

Ponte sobre o Rio Iconha - Continua com autorização para passagem de veículos com até 12 toneladas.

Rodovia ES 488 (Rodovia do Frade) - Obstrução parcial, barreiras e árvores caídas. Equipe operando no local, alerta no trecho.

Rodovia ES 185-

- a. Trecho liberado e com fluxo normal entre Guaçuí e o distrito de Varre Saia.
- b. São José do Calçado – Café: Interditado próximo ao trevo de São José do Calçado por queda de uma barreira (Prefeitura no apoio para desobstrução)

Rodovia ES 484 - Interditada Ponte sobre o Rio Itabapoana, Bom Jesus do Norte, devido à alagamento.

FONTE: DER – 26/01/2020

14. Marés



Hoje domingo, 26 de janeiro de 2020, amanheceu em **Vitória** às **5:21** e o pôr do sol será às **18:26**. No gráfico de preia-mares e baixa-mares, podemos observar que a primeira **preia-mar** foi às **4:58** e a seguinte **preia-mar** será às **17:13**. A primeira **baixa-mar** foi às **11:12** e a seguinte **baixa-mar** será às **23:32**.

Teremos **13 horas e 5 minutos** de sol. O trânsito solar é às **11:53**.

O nível da água está **subindo** neste momento. Ficam **42 minutos** para a **preia-mar**.

Fonte: https://tabuademares.com/br/espírito-santo/vitoria#_tempo

Acessado em: 26/01/2020