

INFORMAÇÕES SOBRE AS CHUVAS NO ESPÍRITO SANTO

Atualizado às 00h de 26 de janeiro de 2020.

A Coordenadoria Estadual de Proteção e Defesa Civil, órgão pertencente ao Corpo de Bombeiros Militar do Estado do Espírito Santo, registra:

1. Plano de Emprego: ALERTA MÁXIMO

2. Acumulados de Chuva em 24 horas

Os maiores acumulados de chuva nas últimas 24 horas registrados entre os municípios que possuem estação meteorológica do CEMADEN.

Município	Quantidade [mm]
BREJETUBA	101.80
AFONSO CLÁUDIO	100.69
VENDA NOVA DO IMIGRANTE	96.40
CASTELO	94.17
DOMINGOS MARTINS	76.56
SANTA MARIA DE JETIBÁ	73.63
MARECHAL FLORIANO	63.60
CONCEIÇÃO DO CASTELO	59.40
BAIXO GUANDU	56.40
IÚNA	55.80
ANCHIETA	55.00
MUNIZ FREIRE	54.20
ALFREDO CHAVES	51.40
VIANA	49.40
IRUPI	61.60
SANTA TERESA	46.03
RIO NOVO DO SUL	45.20
PANCAS	45.14
ITAGUAÇU	44.47
VILA VELHA	43.98
FUNDÃO	40.60

*Os demais municípios registraram acumulados de chuva inferiores a 40 mm.

** A tabela acima traz somente municípios que possuem pluviômetros automáticos do CEMADEN e que estão em funcionamento.

FONTE: CEMADEN

3. Alertas Vigentes

	Alerta	Descrição	Nível	Fonte
1	337	Risco de Movimento de Massa - Aracruz	Alto	CEMADEN
2	343	Risco de Movimento de Massa - João Neiva	Alto	CEMADEN
3	455	Risco Hidrológico - São José do Calçado	Alto	CEMADEN
4	456	Risco Hidrológico - Bom Jesus do Norte	Alto	CEMADEN
5	457	Risco Hidrológico - Apiacá	Alto	CEMADEN
6	347	Risco de Movimento de Massa - Muniz Freire	Alto	CEMADEN
7	500	Riscos Hidrológico - Castelo	Alto	CEMADEN
8	496	Riscos Hidrológico - Iúna	Alto	CEMADEN
9	497	Riscos de Enxurrada e Hidrológico - Muniz Freire	Alto	CEMADEN
10	334	Risco de Movimento de Massa - Serra	Alto	CEMADEN
11	340	Risco de Movimento de Massa - Vitória	Alto	CEMADEN
12	345	Risco de Movimento de Massa - Conceição do Castelo	Alto	CEMADEN
13	384	Risco de Movimento de Massa - Afonso Cláudio	Alto	CEMADEN
14	408	Risco de Movimento de Massa - Ibitirama	Alto	CEMADEN
15	409	Risco de Movimento de Massa - Brejetuba	Alto	CEMADEN
16	523	Riscos Hidrológico - Cachoeiro de Itapemirim	Alto	CEMADEN
17	527	Riscos Hidrológico - Afonso Cláudio	Alto	CEMADEN
18	525	Riscos Hidrológico - Itapemirim	Alto	CEMADEN
19	530	Riscos Hidrológico - Brejetuba	Alto	CEMADEN
20	543	Risco Hidrológico - Ibatiba	Alto	CEMADEN
21	268	Risco de Movimento de Massa - Alfredo Chaves	Moderado	CEMADEN
22	269	Risco de Movimento de Massa - Vargem Alta	Moderado	CEMADEN
23	274	Risco de Movimento de Massa - Marechal Floriano	Moderado	CEMADEN
24	310	Risco Hidrológico - Mantenópolis	Moderado	CEMADEN
25	313	Risco de Movimento de Massa - Mantenópolis	Moderado	CEMADEN
26	314	Risco Hidrológico - Colatina	Moderado	CEMADEN
27	315	Risco de Movimento de Massa - Colatina	Moderado	CEMADEN
28	316	Risco Hidrológico - São Domingos do Norte	Moderado	CEMADEN
29	317	Risco de Movimento de Massa - São Domingos do Norte	Moderado	CEMADEN
30	318	Risco de Movimento de Massa - São Mateus	Moderado	CEMADEN
31	320	Risco de Movimento de Massa - Marilândia	Moderado	CEMADEN
32	321	Risco de Movimento de Massa - Rio Bananal	Moderado	CEMADEN
33	322	Risco de Movimento de Massa - Governador Lindenberg	Moderado	CEMADEN
34	323	Risco de Movimento de Massa - Linhares	Moderado	CEMADEN
35	324	Risco Hidrológico - Rio Bananal	Moderado	CEMADEN
36	333	Risco Hidrológico - Serra	Moderado	CEMADEN
37	335	Risco de Movimento de Massa - Fundão	Moderado	CEMADEN
38	336	Risco Hidrológico - Aracruz	Moderado	CEMADEN
39	338	Risco Hidrológico - Vila Velha	Moderado	CEMADEN
40	339	Risco Hidrológico - Vitória	Moderado	CEMADEN

41	341	Risco de Movimento de Massa - Cariacica	Moderado	CEMADEN
42	342	Risco de Movimento de Massa - Vila Velha	Moderado	CEMADEN
43	346	Risco de Movimento de Massa - Iuna	Moderado	CEMADEN
44	348	Risco de Movimento de Massa - Castelo	Moderado	CEMADEN
45	349	Risco Hidrológico - Cariacica	Moderado	CEMADEN
46	350	Risco de Movimento de Massa - Viana	Moderado	CEMADEN
47	351	Risco Hidrológico - João Neiva	Moderado	CEMADEN
48	356	Risco de Movimento de Massa - São Roque do Canaã	Moderado	CEMADEN
49	357	Risco de Movimento de Massa - Ibitiraçu	Moderado	CEMADEN
50	359	Risco de Movimento de Massa - Guarapari	Moderado	CEMADEN
51	388	Risco de Movimento de Massa - Mimoso do Sul	Moderado	CEMADEN
52	389	Risco de Movimento de Massa - Muqui	Moderado	CEMADEN
53	390	Risco de Movimento de Massa - Apiacá	Moderado	CEMADEN
54	405	Risco de Movimento de Massa - Ibatiba	Moderado	CEMADEN
55	407	Risco de Movimento de Massa - Bom Jesus do Norte	Moderado	CEMADEN
56	410	Risco de Movimento de Massa - Cachoeiro de Itapemirim	Moderado	CEMADEN
57	454	Risco de Enxurrada - Guaçuí	Moderado	CEMADEN
58	458	Risco Hidrológico - Presidente Kennedy	Moderado	CEMADEN
59	459	Risco Hidrológico - Jerônimo Monteiro	Moderado	CEMADEN
60	460	Riscos de Enxurrada e Hidrológico - Muqui	Moderado	CEMADEN
61	461	Riscos Hidrológico - Atilio Vivacqua	Moderado	CEMADEN
62	462	Riscos de Enxurrada e Hidrológico - Mimoso do Sul	Moderado	CEMADEN
63	464	Risco de Movimento de Massa - Alegre	Moderado	CEMADEN
64	493	Risco de Movimento de Massa - Guaçuí	Moderado	CEMADEN
65	494	Riscos Hidrológico - Alegre	Moderado	CEMADEN
66	495	Risco de Movimento de Massa - Jerônimo Monteiro	Moderado	CEMADEN
67	498	Risco de Movimento de Massa - Santa Maria de Jetibá	Moderado	CEMADEN
68	499	Riscos Hidrológico - Conceição do Castelo	Moderado	CEMADEN
69	505	Risco de Movimento de Massa - Anchieta	Moderado	CEMADEN
70	506	Risco de Movimento de Massa - Rio Novo do Sul	Moderado	CEMADEN
71	515	Risco de Movimento de Massa - Atilio Vivacqua	Moderado	CEMADEN
72	517	Risco de Movimento de Massa - Domingos Martins	Moderado	CEMADEN
73	522	Risco de Movimento de Massa - Itapemirim	Moderado	CEMADEN
74	524	Risco de Movimento de Massa - Piúma	Moderado	CEMADEN
75	528	Risco de Movimento de Massa - Baixo Guandu	Moderado	CEMADEN
76	548	Risco Hidrológico - Marechal Floriano	Moderado	CEMADEN
77	549	Risco Hidrológico - Domingos Martins	Moderado	CEMADEN

Outras informações sobre plano emprego da CEPDEC e os alertas vigentes no Estado do Espírito Santo estão disponíveis no site ALERTA!ES (www.alerta.es.gov.br).

4. Avisos Meteorológicos

	Avisos	Descrição	Fonte
1	093/2020	AVISO NR 093/2020 AVISO DE VENTO FORTE EMITIDO ÀS 1300 HMG - SÁB - 25/JAN/2020 ÁREA DELTA A LESTE DE 038W A PARTIR DE 260000 HMG. VENTO NE/NW FORÇA 7 COM RAJADAS. VÁLIDO ATÉ 270000 HMG.	Marinha
2	3355	Aviso de Atenção do CPTEC reportando risco de chuvas intensas e acumulado de chuva para as Regiões Sul, Serrana, Grande Vitória no dia 25/01/2020.	CPTEC
3	3358	Aviso de Atenção do CPTEC reportando risco de Ventos Costeiros para toda região Litorânea do Estado no dia 25/01/2020.	CPTEC
4	3361	Aviso gerado pelo CPTEC reportando Risco(s) de Acumulado de Chuva e Chuva intensa, de nível Atenção. Para os municípios de Conceição da Barra e Itaúnas. Início:26/01/2020 as 00:00. Fim:26/01/2020 as 23:59	CPTEC
5		Aviso gerado pelo INMET reportando risco de Acumulado de Chuva, de nível GRANDE PERIGO para o estado do Espírito Santo. Início: 25/01/2020 às 16h20 – Fim: 26/01/2020 às 12h00	INMET
6	2	Aviso Meteorológico Especial 002 Atualizado em 24/01/2020 às 10h40 (4ª Atualização) Validade: 24 a 26/01/2020 – sexta-feira a domingo. 25 e 26/01/2020 (sábado e domingo) - Nível de ATENÇÃO devido à previsão de pancadas moderadas a fortes de chuva, em pontos isolados, que podem resultar em acumulados expressivos.	INCAPER

5. Situação dos municípios atingidos pelas chuvas

Município	Ocorrências
ICONHA	<ol style="list-style-type: none"> (23/01/2020) O foco principal se encaminha para a organização da ajuda humanitária e limpeza das principais vias da cidade com aporte de pessoal e equipamentos do CBMES, Marinha, Exército Brasileiro, SEDURB, Polícia Militar e Voluntários. (24/01/2020) QUESTÕES CRÍTICAS: acesso a localidade de Princesa interrompido, devido ao colapso total na localidade de Duas Barras – COMUNIDADES SEM ACESSO: Pedra Lisa Alta e Beira Rio. FORNECIMENTO DE ÁGUA: PARCIAL - áreas de

	<p>responsabilidade da concessionária (rede e/ou carro pipa). FORNECIMENTO DE ENERGIA ELÉTRICA: PARCIAL - 90% da rede - Bom Destino e Princesa sendo normalizado.</p> <ol style="list-style-type: none">(25/01/2020) Equipes finalizaram os trabalhos de sábado do mutirão de limpeza na cidade com previsão de reiniciar às 07:00 horas da manhã de domingo.25/01/2020 04 viaturas 5T mais 25 militares EB foram deslocados para Cachoeiro de Itapemirim.(25/01/2020) O município recebeu da CEPDEC 400 novos colchões e 100 kits de limpeza. <p>Fonte: COMANDO SCO CENTRAL CBMES</p>
ALFREDO CHAVES	<ol style="list-style-type: none">40 pontes danificadas ou destruídas no município. Tais pontes ligam estradas vicinais às comunidades, todas vistoriadas.(24/01/2020) Comunidades com acesso parcial: Piemonte e Alto Maravilha. Os órgãos estaduais e concessionárias de água, energia elétrica já normalizaram o abastecimento e transmissão. QUESTÕES CRÍTICAS: Marechal Floriano se comprometeu a atender à solicitação de coleta de resíduos em duas áreas limítrofes com municípios atingidos. Algumas edificações que apresentam riscos aparentes estão sendo vistoriadas pela SEDURB. Permanência de moradores em área de risco. O foco principal se encaminha para a organização da ajuda humanitária e limpeza das principais vias da cidade com aporte de pessoal e equipamentos do CBMES.(25/01/2020) Chegada de 20 militares do Exército Brasileiro para auxílio na limpeza de vias públicas.(25/01/2020) O município recebeu da CEPDEC 250 novos colchões e 50 kits de limpeza. <p>Fonte: COMANDO SCO CENTRAL CBMES</p>
VARGEM ALTA	<ol style="list-style-type: none">(24/01/2020) Os órgãos estaduais e concessionárias de água e energia elétrica apresentam considerável avanço no restabelecimento dos serviços públicos, com ações pontuais sendo realizadas para o pleno atendimento, com o setor privado atuando em estreita cooperação com as autoridades, disponibilizando pessoal e equipamentos. QUESTÕES CRÍTICAS: O foco principal se encaminha para a organização da ajuda humanitária e limpeza das principais vias da cidade com aporte de pessoal e equipamentos do CBMES – bombeiros militares e equipamentos empregados na

	<p>normalização das instalações públicas – serviço de psicologia nas áreas atingidas. Comunidades sem acesso: 02 – Morro do Sal, São João do Oriente. Fornecimento de água: Normal – Fornecimento de energia elétrica: Parcial – Comunidade de Guiomar, Morro do Sal, Jaguar, Córrego do Ouro</p> <ol style="list-style-type: none"> (25/01/2020) O município recebeu da CEPDEC 350 novos colchões e 100 kits de limpeza. (25/01/2020) Construção de ponte provisória em São João do Oriente em andamento. (25/01/2020) Recuperação do sistema de telefonia em Fruteiras, Castelinho e Jaquarussú <p>Fonte: SCO 3BBM</p>
IRUPI	<ol style="list-style-type: none"> (25/01/2020) Há vários pontos de deslizamento com perdas materiais. Guarnição do Corpo de Bombeiros no local. <p>Fonte: COMANDO SCO CENTRAL CBMES</p>
MIMOSO DO SUL	<ol style="list-style-type: none"> (24/01/2020) Distrito de Ponte do Itabapoana interditado com a cheia do rio Itabapoana. 22 famílias desalojadas até o momento. Trânsito interrompido nos dois sentidos. <p>Fonte: REPDEC.</p>
MUNIZ FREIRE	<ol style="list-style-type: none"> (25/01/2020) Deslizamento de terra com 1 vítima soterrada. Socorrida para hospital em Cachoeiro de Itapemirim pelo NOTAER. Guarnições de bombeiros no local. <p>Fonte: SCO 4ºBBM</p>
CASTELO	<ol style="list-style-type: none"> (25/01/2020) A sede do município está inundada, mais de 50 famílias ilhadas ou precisando de resgate em situação difícil, várias casas danificadas pelas chuvas e enchentes. (25/01/2020) Hospital Santa Casa com dificuldade de acesso. Parte do local foi atingido pelas águas. Monitoramento sendo feito pois há possibilidade de transferir os pacientes. (25/01/2020) Duas Unidades de Saúde atingidas. Não houve perda de medicamentos e vacina na SMS. (25/01/2020) Queda da ponte de Aracuí. (25/01/2020) Guarnições de Bombeiros com embarcações retirando pessoas isoladas. (83 resgates até o momento) (25/01/2020) Igreja e Escola da comunidade Morro Vênus foram alagadas. (25/01/2020) Abastecimento de água interrompido. A captação da Cesan realizada no Rio Caxixe está assoreada. (25/01/2020) Três pessoas estão desaparecidas.

	Fonte: SCO 3ºBBM.
IÚNA	<ol style="list-style-type: none"> (25/01/2020) Duas residências desabaram. Em uma estavam um casal de idosos e uma criança, e na outra havia um homem que fraturou o braço. As quatro vítimas foram socorridas por populares. (25/01/2020) Confirmado óbito. Vítima de deslizamento de terra no Córrego Santa Clara. (uma criança). Fonte: CIODES (25/01/2020) Acessos obstruídos, comunidades isoladas reforço de equipes de bombeiros no local. (25/01/2020) Carro soterrado com vítimas resgatadas. (25/01/2020) Equipes de bombeiros no local. Fonte: SCO 4ºBBM
APIACÁ	<ol style="list-style-type: none"> (25/01/2020) O distrito de José Carlos sofreu Inundação e aproximadamente 30 famílias tiveram que deixar suas casas. (25/01/2020) ES-297 Pontal do Itabapoana e Iuru – Interdição total. FONTE: COMPDEC do município.
CONCEIÇÃO DE CASTELO	<ol style="list-style-type: none"> (25/01/2020) Deslizamento de talude sobre parte de uma residência. 01 vítima criança de 10 anos veio a óbito FONTE: COMPDEC do município.
ALEGRE	<ol style="list-style-type: none"> (25/01/2020) PCH Francisco Gross sob monitoramento remoto. Moradores à jusante foram orientados a procurarem locais mais altos. Prefeitura acionou sistema de “Alerta Evacuação”. COMPDEC e bombeiros buscam orientar população impactada. (25/01/2020) Famílias ilhadas no distrito de Rive. (25/01/2020) Guarnições dos bombeiros atuando no local. FONTE: SCO 3ºBBM
DORES DO RIO PRETO	<ol style="list-style-type: none"> (25/01/2020) Locais com situação crítica: Centro e Distrito de Pedra Menina.(Pessoas ilhadas) (25/01/2020) Guarnições dos bombeiros no local. FONTE:SCO 3ºBBM
VENDA NOVA DO IMIGRANTE	<ol style="list-style-type: none"> (25/01/2020) Monitoramento da barragem de Alto Bananeira FONTE: SCO 4º BBM
CACHOEIRO DE ITAPEMIRIM	<ol style="list-style-type: none"> (25/01/2020) Cidade alagada, pessoas ilhadas, resgate sendo feito por guarnições Bombeiros, EB e NOTAER. FONTE: SCO 3ºBBM

6. Desalojados e Desabrigados

Município	Desalojados	Desabrigados	Feridos	Desaparecidos	Óbitos	Abrigo
Iconha	1813	54	0	0	4	Igreja Católica Matriz e Igreja Católica em Bom Destino
Alfredo Chaves	1984	0	2	0	3	
Vargem Alta	1051	58	0	0	0	Escola Estadual Presidente Luebke e EMEF Pedra Branca
Anchieta	60	8	0	0	0	Centro de Convivência de Limeira
Rio Novo do Sul	11	4	0	0	0	Encaminhados para Aluguel Social
São Roque do Canaã	4	0	0	0	0	
Irupi	0	11	0	0	0	Escola Municipal
Mimoso do Sul	70	0	0	0	0	
Lúna	0	0	0	0	1	
Apiacá	0	60	0	0	0	Escola Municipal e Salão Paroquial da Igreja
Conceição de Castelo	0	0	0	0	1	
Castelo	0	150	0	3	0	Igrejas Católicas: Bairro Garage, bairro Esplanada e Aracuí Escolas: Bairro Niterói, Vila Isabel e Independência
TOTAL	4993	195	2	3	9	

TOTAL	5188
--------------	-------------

7. Postos de Recolhimentos de Donativos

Município	Local
Alfredo Chaves	Ginásio de esportes
Iconha	ASCAMES

8. Postos de Comando

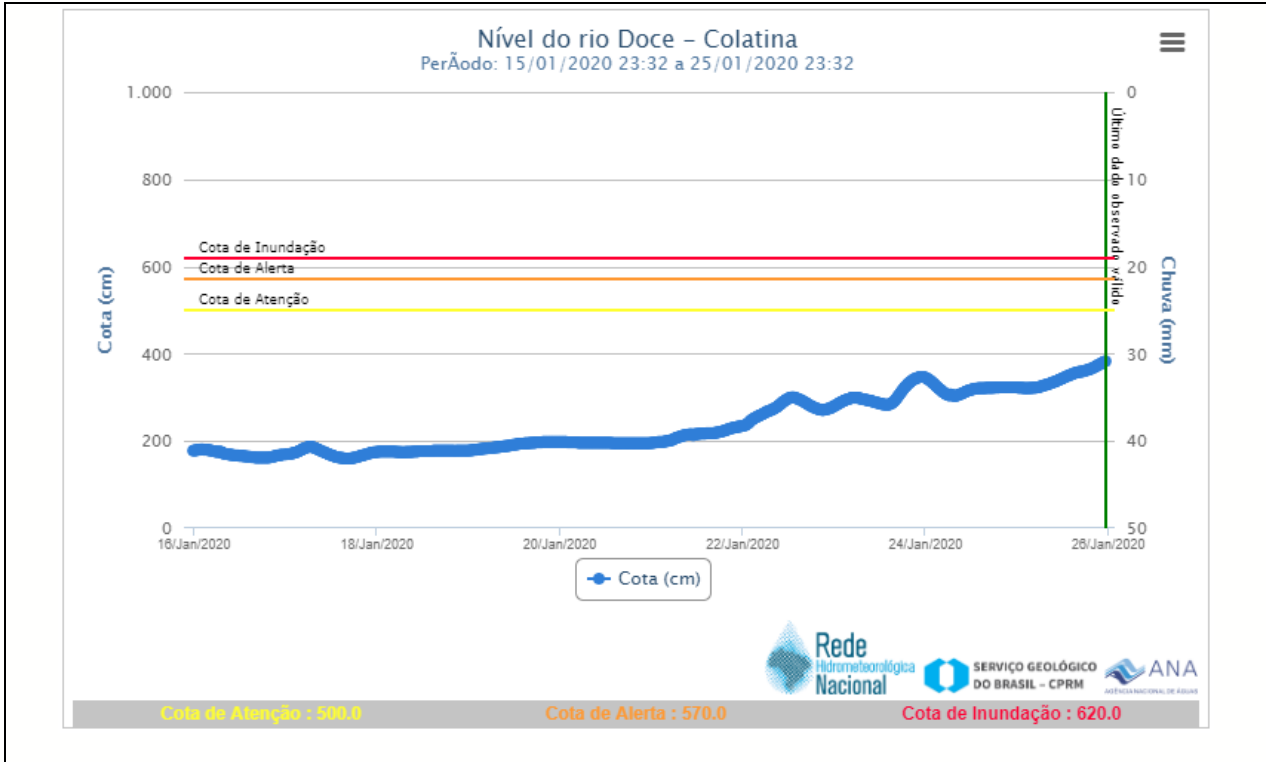
Município	Local	Comandante
Iconha	Prefeitura do município	Ten Cel Bm Bruno
Alfredo Chaves	Prefeitura do município	Ten BM Christ
Vargem Alta	Escola Estadual Presidente Luebke	Cap BM Bona
Guaçuí	Sede da 2 Cia - 3 BBM	Cap José
Marechal Floriano	Sede do 4 BBM	Maj Uliana
Cachoeiro de Itapemirim	Sede do 3º BBM	Ten Cel BM Herbert
Castelo	Sede da Cia PMES	Ten Bm Pennafort

9. Decretações

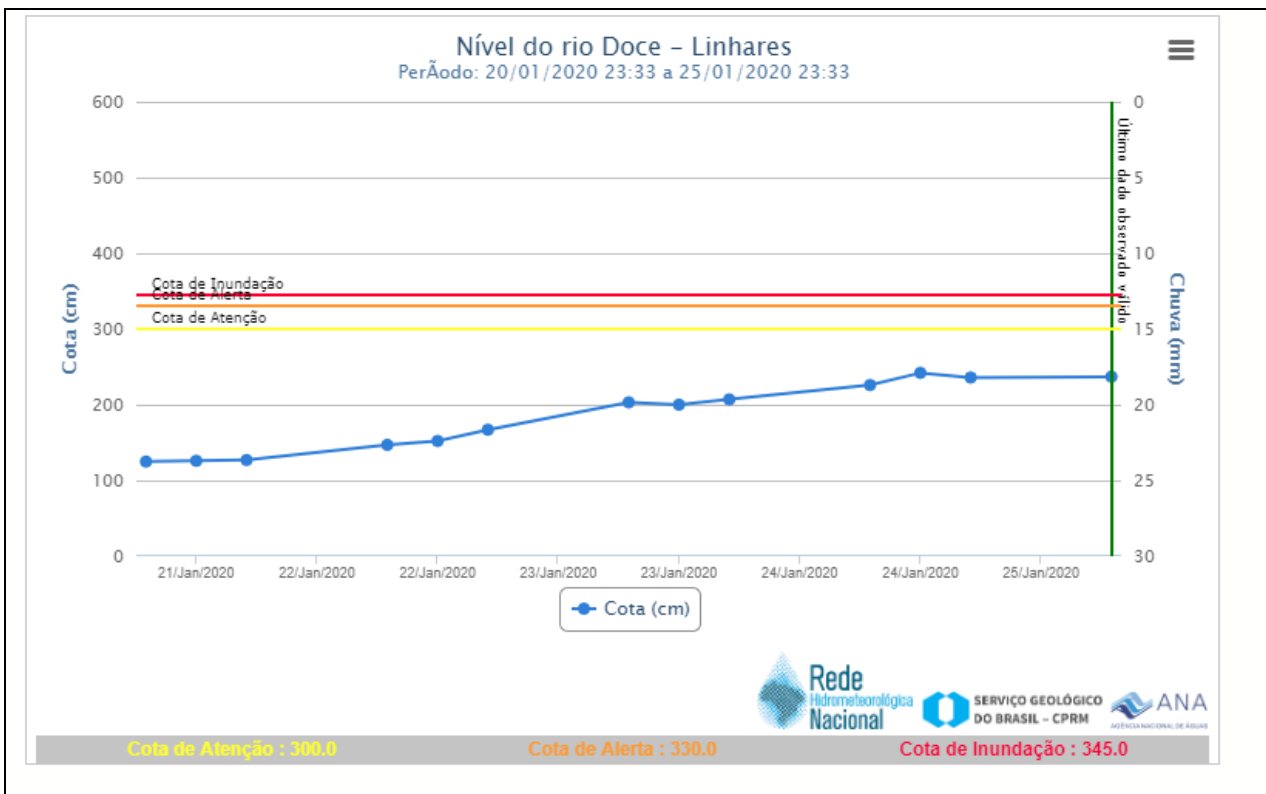
Município	Decreto	SE/ECP	Data de Publicação	Decreto de Homologação Estadual	Portaria de Reconhecimento Federal
Alfredo Chaves	092-S	ECP	21/01/2020	092-S	115/2020
Iconha	092-S	ECP	21/01/2020	092-S	115/2020
Rio Novo do Sul	092-S	ECP	21/01/2020	092-S	115/2020
Vargem Alta	092-S	ECP	21/01/2020	092-S	115/2020

10. Nível dos Rios

a. Nível do rio Doce – Colatina

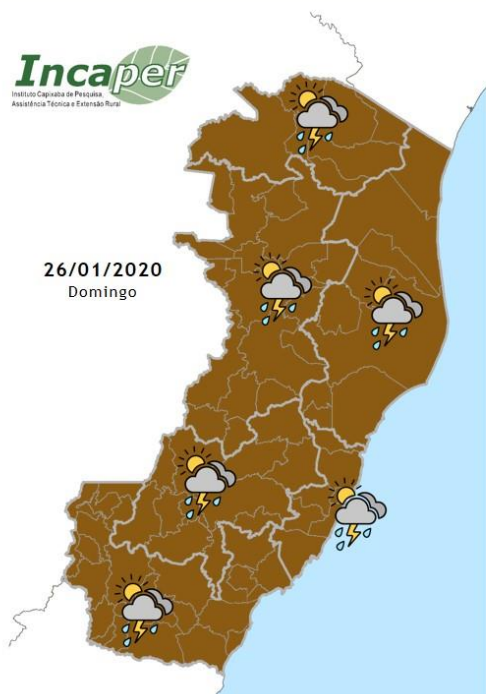


b. Nível do rio Doce – Linhares



11. Previsão meteorológica

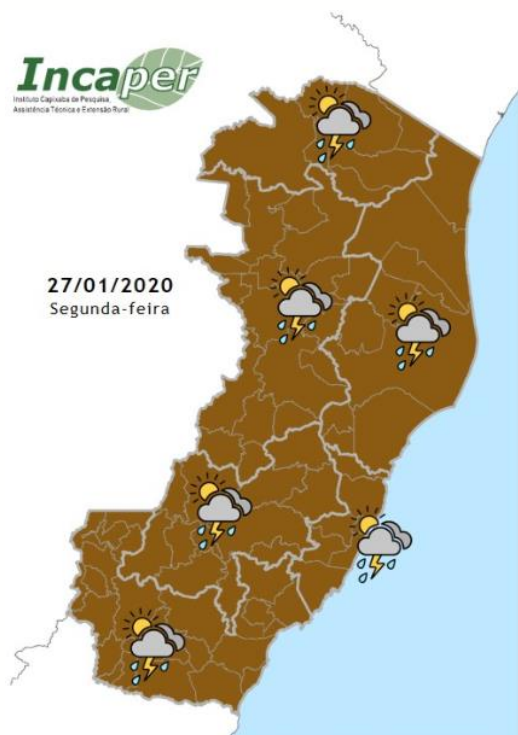
a. Previsão para o dia 26/01/2020



No domingo, a ZCAS mantém a instabilidade em todo o Espírito Santo. Previsão de pancadas de chuva, que podem ser localmente forte em algumas áreas do Estado.

Fonte: INCAPER

b. Previsão para o dia 27/01/2020

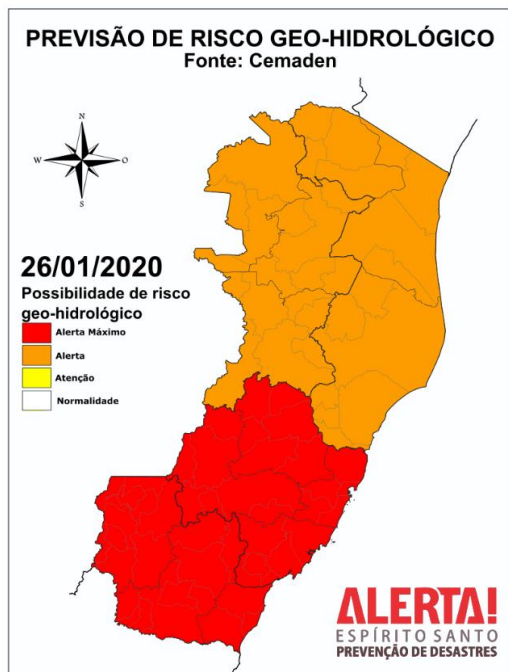


A ZCAS começa a perder força nesta segunda-feira, mas o tempo ainda segue instável no Espírito Santo. Variação de nuvens e previsão de pancadas de chuva em todas as regiões, sendo menos frequente no litoral norte do Estado.

Fonte: INCAPER

12. Previsão de Risco Geo-Hidrológico

a. Previsão para o dia 26/01/2020

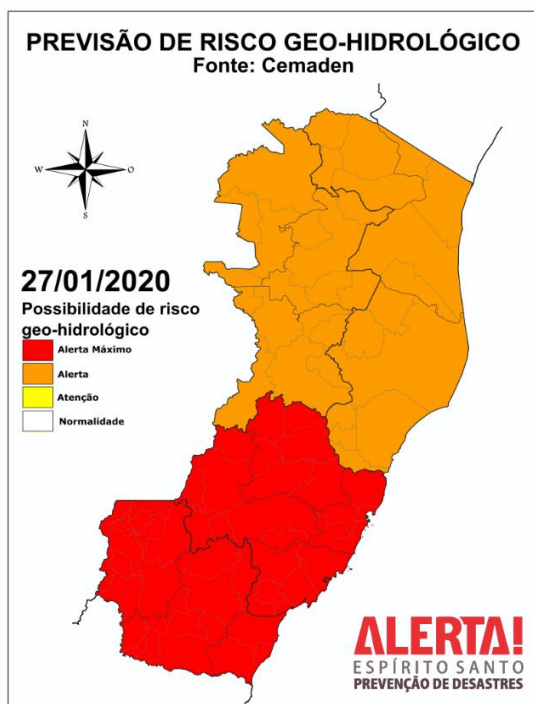


Fonte: <https://www.cemaden.gov.br/categoria/riscos-geo-hidrologicos/>
Acessado em: 25/01/2020

No domingo (26/01/2020), considera-se **MUITO ALTA** a possibilidade de eventos geo-hidrológicos no centro-sul do Espírito Santo, devido aos altos acumulados dos últimos dias e à continuidade de chuvas previstas para essa região. Considera-se **ALTA** a possibilidade de eventos geo-hidrológicos no norte do estado do Espírito Santo.

Fonte: CEMADEN

b. Previsão para o dia 27/01/2020



Fonte: <https://www.cemaden.gov.br/categoria/riscos-geo-hidrologicos/>
Acessado em: 25/01/2020

Na segunda-feira (27/01/2020), mantém-se **MUITO ALTA** a possibilidade de eventos geo-hidrológicos no centro-sul do Espírito Santo, devido aos altos acumulados dos últimos dias e à continuidade de chuvas previstas para essa região. Considera-se **ALTA** a possibilidade de eventos geo-hidrológicos no norte do estado do Espírito Santo.

Fonte: CEMADEN

13. Boletim Rodovias – 25/01/2020

RODOVIAS FEDERAIS

BR 262 – Km 168 (próx. Trevo de lúna) – pista parcialmente interditada(pare/signa)

FONTE: PRF - <https://twitter.com/PRF191ES>

BR 101 – Pista totalmente liberada.

FONTE: Eco101 - https://twitter.com/_eco101

RODOVIAS ESTADUAIS – Boletim atualizado às 19:00hrs

Rodovia ES 146 - Km 32, em Cachoeirinha (Interdição Parcial, desvio provisório. Equipes trabalhando no local)

Rodovia ES 445 - Aracruz (Interdição Total. Alerta para o Km 16. Equipes trabalhando no local)

Rodovia ES 177 - Entre Mimoso do Sul e Muqui (DESOBSTRUÍDO, mas continua monitorado)

Rodovia ES 185 - KMs 66,5 e 71, em Alegre (Interdição Total); Km 66 e Km 500 (trechos Interditados, equipe já operando no local); lúna X Ibitirama: (Interdição Total)

Rodovia ES 482 - ES 482 interdição total no trevo para Muniz Freire

Rodovia ES 164 - ES 164 x BR 262, (DESOBSTRUÍDO, trecho em monitoramento) ; ES 164 está interditada totalmente somente na Ponte sobre o Rio Fruteiras, devido às cheias .

Rodovia ES 484 - Entre São Pedro e Itaci, Muniz Freire (Interdição Total. Rompimento de rodovia)

Rodovia ES 297 - Ponte de Itabapoana e Iuru – (Interdição Total) ; Trevo de Acesso ao Contorno de Apiacá (Interdição Total) ; Alternativa de acesso: desvio pela RJ 230 por Bom Jesus à BR 101, saindo próximo ao Morro do Coco

Rodovia ES 379 - Entre Irupi e a BR 262 (Interdição Total) ; Caparaó: alternativa de passagem pelo Distrito de Santa Cruz

Rodovia ES 375 (Vargem Alta – Iconha) - Km 21, distrito de Princesa (Interdição Parcial: passagem somente para veículos pequenos) ; Km 26, trecho em fase final de recuperação, mas ainda em alerta por medida de segurança. Alternativa: acesso por Vargem Alta)

Rodovia ES 485 (Vargem Alta – Rio Novo do Sul) - Ponte de Virgínia Nova (Interdição Total. Alternativa: acesso a Rio Novo pela BR 101)

Rodovia ES 146 (Cachoeirinha – Matilde) - Desobstrução de pista no Km 30,7 e no Km 32. Parcialmente Interditado, queda de 2 barreiras, trânsito somente com 1 pista. Equipe já trabalhando no local e trecho total em alerta.

Rodovia ES 181 (Distrito de Anutiba – Muniz Freire) - Interditado no Distrito de Anutiba e sem acesso devido à interdição da BR 482. Interdição no trecho do entroncamento com a BR 262 à Muniz Freire - Interditada Ponte sobre o Rio Itapemirim na ES 181, próximo a Comunidade da Placa, aproximadamente entre o km 64 e 65

Rodovia ES 190 (Irupi - Dores do Rio Preto) - Trecho sem Obstruções

Rodovia ES 486 (Ponte Rio Castelo) - Ponte Interditada no Distrito de Duas Barras à Cachoeiro de Itapemirim

Rodovia ES 080 (São Roque do Canaã – Boapaba – Colatina) - Alguns Trechos estão em meia pista, equipes trabalhando na limpeza. Via em monitoramento, possíveis barreiras podem cair

Rodovia ES 379 (Castelo) – Entroncamento ES 166 - Interditado Km107,4 Contorno de Aracuí, em Castelo, entre o acesso à Cava Roxa e Uniaves e o entroncamento com a ES 166

Rodovia ES 391 (Mimoso do Sul) - Via totalmente desobstruída

Rodovia ES 493(Guaçuí – Divino São Lourenço) - Totalmente Interditada no trecho da ES 493 e ES 185

Rodovia ES 165 (Monte Vênus - Castelo) - Totalmente Interditado no Contorno de Aracuí ; Alerta para a Serra de Pontões, equipes em tratativas de desobstrução

Rodovia ES 166 (Venda Nova do Imigrante – Castelo) - Interditado à partir do Km 35

Rodovia ES 483 (Cachoeiro de Itapemirim) - Interdição total da Ponte Pacotuba x Bururama, sobre o Rio Itapemirim

FONTE: DER

14. Marés



PREIA-MARES E BAIXA-MARES VITÓRIA

◀ HOJE, SÁBADO, 25 DE JANEIRO DE 2020 ▶



Estado atual da maré
25 DE JANEIRO DE 2020, 23:34

Hoje sábado, 25 de janeiro de 2020, amanheceu em **Vitória** às **5:21** e o pôr do sol foi às **18:26**. No gráfico de preia-mares e baixa-mares, podemos observar que a primeira **preia-mar** foi às **4:22** e a seguinte **preia-mar** às **16:35**. A primeira **baixa-mar** foi às **10:36** e a seguinte **baixa-mar** às **22:56**.

Teremos **13 horas e 5 minutos** de sol. O trânsito solar é às **11:53**.

O nível da água está **subindo** neste momento. A **preia-mar** será dentro de **5 horas e 23 minutos**.

Fonte: https://tabuademares.com/br/espírito-santo/vitoria#_tempo

Acessado em: 25/01/2020