

## INFORMAÇÕES SOBRE AS CHUVAS NO ESPÍRITO SANTO

Atualizado às 06h de 25 de janeiro de 2020.

A Coordenadoria Estadual de Proteção e Defesa Civil, órgão pertencente ao Corpo de Bombeiros Militar do Estado do Espírito Santo, registra:

1. Plano de Emprego: **ALERTA MÁXIMO**
2. Acumulados de Chuva em 24 horas

Os maiores acumulados de chuva nas últimas 24 horas registrados entre os municípios que possuem estação meteorológica do CEMADEN.

Município	Quantidade [mm]
IRUPI	170.60
MUNIZ FREIRE	150.20
IÚNA	134.00
VENDA NOVA DO IMIGRANTE	128.40
BREJETUBA	116.40
AFONSO CLÁUDIO	106.88
CONCEIÇÃO DO CASTELO	99.00
BOM JESUS DO NORTE	94.80
IBITIRAMA	87.80
SANTA MARIA DE JETIBÁ	87.14
APIACÁ	85.20
MARECHAL FLORIANO	80.80
CASTELO	74.09
MIMOSO DO SUL	70.00
ANCHIETA	65.20
VARGEM ALTA	64.80
ALFREDO CHAVES	59.60
IBATIBA	57.80
SANTA TERESA	56.30
PRESIDENTE KENNEDY	50.40
MUQUI	50.00

\*Os demais municípios registraram acumulados de chuva inferiores a 50 mm.

\*\* A tabela acima traz somente municípios que possuem pluviômetros automáticos do CEMADEN e que estão em funcionamento.

FONTE: CEMADEN

### 3. Alertas Vigentes

	Alerta	Descrição	Nível	Fonte
1	337	Risco de Movimento de Massa - Aracruz	Alto	CEMADEN
2	343	Risco de Movimento de Massa - João Neiva	Alto	CEMADEN
3	455	Risco Hidrológico - São José do Calçado	Alto	CEMADEN
4	456	Risco Hidrológico - Bom Jesus do Norte	Alto	CEMADEN
5	457	Risco Hidrológico - Apiacá	Alto	CEMADEN
6	347	Risco de Movimento de Massa - Muniz Freire	Alto	CEMADEN
7	500	Riscos Hidrológico - Castelo	Alto	CEMADEN
8	496	Riscos Hidrológico - Iúna	Alto	CEMADEN
9	497	Riscos de Enxurrada e Hidrológico - Muniz Freire	Alto	CEMADEN
10	334	Risco de Movimento de Massa - Serra	Alto	CEMADEN
11	340	Risco de Movimento de Massa - Vitória	Alto	CEMADEN
12	345	Risco de Movimento de Massa - Conceição do Castelo	Alto	CEMADEN
13	384	Risco de Movimento de Massa - Afonso Cláudio	Alto	CEMADEN
14	408	Risco de Movimento de Massa - Ibitirama	Alto	CEMADEN
15	409	Risco de Movimento de Massa - Brejetuba	Alto	CEMADEN
16	523	Riscos Hidrológico - Cachoeiro de Itapemirim	Alto	CEMADEN
17	527	Riscos Hidrológico - Afonso Cláudio	Alto	CEMADEN
18	268	Risco de Movimento de Massa - Alfredo Chaves	Moderado	CEMADEN
19	269	Risco de Movimento de Massa - Vargem Alta	Moderado	CEMADEN
20	274	Risco de Movimento de Massa - Marechal Floriano	Moderado	CEMADEN
21	310	Risco Hidrológico - Mantenópolis	Moderado	CEMADEN
22	313	Risco de Movimento de Massa - Mantenópolis	Moderado	CEMADEN
23	314	Risco Hidrológico - Colatina	Moderado	CEMADEN
24	315	Risco de Movimento de Massa - Colatina	Moderado	CEMADEN
25	316	Risco Hidrológico - São Domingos do Norte	Moderado	CEMADEN
26	317	Risco de Movimento de Massa - São Domingos do Norte	Moderado	CEMADEN
27	318	Risco de Movimento de Massa - São Mateus	Moderado	CEMADEN
28	320	Risco de Movimento de Massa - Marilândia	Moderado	CEMADEN
29	321	Risco de Movimento de Massa - Rio Bananal	Moderado	CEMADEN
30	322	Risco de Movimento de Massa - Governador Lindenberg	Moderado	CEMADEN
31	323	Risco de Movimento de Massa - Linhares	Moderado	CEMADEN
32	324	Risco Hidrológico - Rio Bananal	Moderado	CEMADEN
33	333	Risco Hidrológico - Serra	Moderado	CEMADEN
34	335	Risco de Movimento de Massa - Fundão	Moderado	CEMADEN
35	336	Risco Hidrológico - Aracruz	Moderado	CEMADEN
36	338	Risco Hidrológico - Vila Velha	Moderado	CEMADEN
37	339	Risco Hidrológico - Vitória	Moderado	CEMADEN
38	341	Risco de Movimento de Massa - Cariacica	Moderado	CEMADEN
39	342	Risco de Movimento de Massa - Vila Velha	Moderado	CEMADEN
40	346	Risco de Movimento de Massa - Iuna	Moderado	CEMADEN

41	348	Risco de Movimento de Massa - Castelo	Moderado	CEMADEN
42	349	Risco Hidrológico - Cariacica	Moderado	CEMADEN
43	350	Risco de Movimento de Massa - Viana	Moderado	CEMADEN
44	351	Risco Hidrológico - João Neiva	Moderado	CEMADEN
45	356	Risco de Movimento de Massa - São Roque do Canaã	Moderado	CEMADEN
46	357	Risco de Movimento de Massa - Ibraçu	Moderado	CEMADEN
47	359	Risco de Movimento de Massa - Guarapari	Moderado	CEMADEN
48	388	Risco de Movimento de Massa - Mimoso do Sul	Moderado	CEMADEN
49	389	Risco de Movimento de Massa - Muqui	Moderado	CEMADEN
50	390	Risco de Movimento de Massa - Apicá	Moderado	CEMADEN
51	405	Risco de Movimento de Massa - Ibatiba	Moderado	CEMADEN
52	407	Risco de Movimento de Massa - Bom Jesus do Norte	Moderado	CEMADEN
53	410	Risco de Movimento de Massa - Cachoeiro de Itapemirim	Moderado	CEMADEN
54	454	Risco de Enxurrada - Guaçuí	Moderado	CEMADEN
55	458	Risco Hidrológico - Presidente Kennedy	Moderado	CEMADEN
56	459	Risco Hidrológico - Jerônimo Monteiro	Moderado	CEMADEN
57	460	Riscos de Enxurrada e Hidrológico - Muqui	Moderado	CEMADEN
58	461	Riscos Hidrológico - Atilio Vivacqua	Moderado	CEMADEN
59	462	Riscos de Enxurrada e Hidrológico - Mimoso do Sul	Moderado	CEMADEN
60	464	Risco de Movimento de Massa - Alegre	Moderado	CEMADEN
61	493	Risco de Movimento de Massa - Guaçuí	Moderado	CEMADEN
62	494	Riscos Hidrológico - Alegre	Moderado	CEMADEN
63	495	Risco de Movimento de Massa - Jerônimo Monteiro	Moderado	CEMADEN
64	498	Risco de Movimento de Massa - Santa Maria de Jetibá	Moderado	CEMADEN
65	499	Riscos Hidrológico - Conceição do Castelo	Moderado	CEMADEN
66	505	Risco de Movimento de Massa - Anchieta	Moderado	CEMADEN
67	506	Risco de Movimento de Massa - Rio Novo do Sul	Moderado	CEMADEN
68	515	Risco de Movimento de Massa - Atilio Vivacqua	Moderado	CEMADEN
69	517	Risco de Movimento de Massa - Domingos Martins	Moderado	CEMADEN
70	522	Risco de Movimento de Massa - Itapemirim	Moderado	CEMADEN
71	524	Risco de Movimento de Massa - Piúma	Moderado	CEMADEN
72	528	Risco de Movimento de Massa - Baixo Guandu	Moderado	CEMADEN

Outras informações sobre plano emprego da CEPDEC e os alertas vigentes no Estado do Espírito Santo estão disponíveis no site ALERTA!ES ([www.alerta.es.gov.br](http://www.alerta.es.gov.br)).

#### 4. Avisos Meteorológicos

	Avisos	Descrição	Fonte
1	082/2020	AVISO DE VENTO FORTE/DURO EMITIDO ÀS 1600 HMG - QUI - 23/JAN/2020 ÁREA DELTA AO NORTE DE 25S E A LESTE DE 040W A PARTIR DE 250000HMG . VENTO NE/NW FORÇA 7/9 COM RAJADAS. VÁLIDO ATÉ 260000 HMG.	Marinha

2	089/2020	AVISO DE MAR GROSSO/MUITO GROSSO EMITIDO ÀS 1200 HMG - SEX - 24/JAN/2020 ÁREA DELTA A LESTE DE 040W A PARTIR DE 250000 HMG. ONDAS DE NE/NW 3.0/5.0 METROS. VÁLIDO ATÉ 260000 HMG. ESTE AVISO SUBSTITUI O AVISO NR 083/2020.	Marinha
3	091/2020	AVISO DE VENTO FORTE EMITIDO ÀS 1400 HMG - SEX - 24/JAN/2020 ÁREA DELTA A OESTE DE 040W. VENTO NE/NW FORÇA 7 COM RAJADAS. VÁLIDO ATÉ 251200 HMG.	Marinha
4	092/2020	AVISO ESPECIAL EMITIDO ÀS 2000 HMG - SEX - 24/JAN/2020 DEPRESSÃO SUBTROPICAL "KURUMÍ" COM PRESSÃO CENTRAL DE 1000 HPA EM 29S041W SEMI-ESTACIONÁRIO, ASSOCIADO A VENTO NE/NW FORÇA 7 COM RAJADAS AFETANDO AS ÁREAS BRAVO, DELTA E SUL OCEÂNICA A OESTE DE 035W. MAR GROSSO/MUITO GROSSO ASSOCIADO. POSIÇÃO ESTIMADA 29S040W EM 250000 HMG. VÁLIDO ATÉ 251800 HMG. ESTE AVISO SUBSTITUI O AVISO 086/2020.	Marinha
5	3355	Aviso de Atenção do CPTEC reportando risco de chuvas intensas e acumulado de chuva para as Regiões Sul, Serrana, Grande Vitória no dia 25/01/2020.	CPTEC
6	3358	Aviso de Atenção do CPTEC reportando risco de Ventos Costeiros para toda região Litoranea do Estado no dia 25/01/2020.	CPTEC
7		Aviso gerado pelo INMET reportando risco de Acumulado de Chuva, de nível Perigo para o estado do Espírito Santo. Início: 24/01/2020 às 11h28 – Fim: 25/001/2020 às 13h00	INMET
8	2	Aviso Meteorológico Especial 002 Atualizado em 24/01/2020 às 10h40 (4ª Atualização) Validade: 24 a 26/01/2020 – sexta-feira a domingo.  <b>24/01/2020 (quinta-feira) - Nível de ATENÇÃO</b> devido as condições meteorológicas favoráveis para a ocorrência de chuvas contínuas, que podem resultar em acumulados expressivos. Nesse período, a força dos ventos deve aumentar nas áreas costeiras.  <b>25 e 26/01/2020 (sábado e domingo) - Nível de ATENÇÃO</b> devido	INCAPER



	à previsão de pancadas moderadas a fortes de chuva, em pontos isolados, que podem resultar em acumulados expressivos.	
--	---	--

## 5. Situação dos municípios atingidos pelas chuvas

Município	Ocorrências
ICONHA	<ol style="list-style-type: none"> <li>(18/01/2020) Defesa Civil Estadual interditou duas edificações com risco estrutural;</li> <li>Desabamento de duas edificações próximo ao rio no Centro;</li> <li>Em campinho houve registro de um óbito em decorrência de desabamento de uma edificação;</li> <li>Em Bom Destino, houve a informação de que duas pessoas foram carregadas pela enxurrada;</li> <li>O terceiro óbito foi encontrado em Ilha do Coco e o quarto óbito foi encontrado no contorno na BR;</li> <li>(23/01/2020) Os órgãos estaduais e concessionárias de água e energia elétrica apresentam considerável avanço no restabelecimento dos serviços públicos, com ações pontuais sendo realizadas para o pleno atendimento com o setor privado atuando em estreita cooperação com as autoridades disponibilizando pessoal e equipamentos. O foco principal se encaminha para a organização da ajuda humanitária e limpeza das principais vias da cidade com aporte de pessoal e equipamentos do CBMES, EB e SEDURB;</li> <li>(24/01/2020) Os órgãos estaduais e concessionárias de água e energia elétrica apresentam considerável avanço no restabelecimento dos serviços públicos, com ações pontuais sendo realizadas para o pleno atendimento com o setor privado atuando em estreita cooperação com as autoridades disponibilizando pessoal e equipamentos. QUESTÕES CRÍTICAS: acesso a localidade de Princesa interrompido, devido ao colapso total na localidade de Duas Barras – criação de força tarefa CEPDEC e CREA para vistorias de risco – maquinários enviados aos 04 municípios (caçambas, pás carregadeiras, carro pipa, retroescavadeira). O foco principal se encaminha para a organização da ajuda humanitária e limpeza das principais vias da cidade com aporte de pessoal e equipamentos do CBMES e EB. Visita do Governador ao SCO local. COMUNIDADES SEM ACESSO: 03 - Palmeiras, São Caetano, Beira Rio.</li> </ol>

	<p>FORNECIMENTO DE ÁGUA: PARCIAL - áreas de responsabilidade da concessionária (rede e/ou carro pipa). FORNECIMENTO DE ENERGIA ELÉTRICA: PARCIAL - 90% da rede - Bom Destino e Princesa sendo normalizado.</p> <p>8. (25/01/2020) Sem mais atualizações até o momento.</p> <p>Fonte: COMANDO SCO CENTRAL CBMES</p>
<p><b>ALFREDO CHAVES</b></p>	<ol style="list-style-type: none"> <li>1. (18/01/2020) Soterramento de uma residência no distrito Cachoeirinhas;</li> <li>2. (18/01/2020) No distrito de recreio, movimento de massa, uma residência foi atingida. (1 óbito);</li> <li>3. No total 17 pontes danificadas ou destruídas no município. Tais pontes ligam estradas vicinais às comunidades;</li> <li>4. (22/01/2020) Comunidades Isoladas: Boa Vista, Recreio, São João, São Vicente, São Joaquim, Piemonte, Ipê Açú, Santa Luzia do Ipê, Vila Nova de Maravilha, São Brás, Alto Maravilha, Três Cruzes, Quarto Território, Santa Luzia e São Gabriel com acessos interrompidos – Setor de obras e agricultura atuando para desobstrução das vias;</li> <li>5. (22/01/2020) Represa na fazenda velha com risco de rompimento - localizada entre São Vicente de Crubixá e Ipê – Agencia de Recursos Hídricos (AGERH) em conjunto com a defesa civil fará a vistoria no local;</li> <li>6. A via interditada em Cachoeirinha (local do soterramento) está muito instável, com risco de novos deslizamentos, D.E.R informa dificuldade de liberação da mesma;</li> <li>7. (23/01/2020) REALIZAÇÕES: liberação de acessos – limpeza – avaliação estrutural. AÇÕES PLANEJADAS: limpeza – auxílio humanitário – liberação de acessos – estudo topográfico. INFORMAÇÕES ADICIONAIS: 17 pontes destruídas – permanência de moradores em área de risco;</li> <li>8. (24/01/2020) COMUNIDADES SEM ACESSO: 04 – Ipê, Açú, Três Cruzes e Piemonte. Os órgãos estaduais e concessionárias de água e energia elétrica apresentam considerável avanço no restabelecimento dos serviços públicos, com ações pontuais sendo realizadas para o pleno atendimento com o setor privado atuando em estreita cooperação com as autoridades disponibilizando pessoal e equipamentos. QUESTÕES CRÍTICAS: Marechal Floriano se comprometeu a atender à solicitação de coleta de</li> </ol>

	<p>resíduos em duas áreas limítrofes com municípios atingidos - maquinários enviados aos 04 municípios (caçambas, pás carregadeiras, carro pipa, retroescavadeira) - permanência de moradores em área de risco. O foco principal se encaminha para a organização da ajuda humanitária e limpeza das principais vias da cidade com aporte de pessoal e equipamentos do CBMES. FORNECIMENTO DE ÁGUA: NORMAL SEDE. FORNECIMENTO DE ENERGIA ELÉTRICA: NORMAL SEDE/PARCIAL INTERIOR – São Brás, Vila Nova de Maravilha e São Joaquim.</p> <p>9. (25/01/2020) Sem mais atualizações até o momento.</p> <p>Fonte: COMANDO SCO CENTRAL CBMES</p>
<p><b>VARGEM ALTA</b></p>	<p>1. (22/01/2020) 15 pontes danificadas ou destruídas;</p> <p>2. (24/01/2020) Os órgãos estaduais e concessionárias de água e energia elétrica apresentam considerável avanço no restabelecimento dos serviços públicos, com ações pontuais sendo realizadas para o pleno atendimento, com o setor privado atuando em estreita cooperação com as autoridades, disponibilizando pessoal e equipamentos. QUESTÕES CRÍTICAS: maquinários enviados aos 04 municípios (caçambas, pás carregadeiras, carro pipa, retroescavadeira) – reestabelecimento de abastecimento de água potável. O foco principal se encaminha para a organização da ajuda humanitária e limpeza das principais vias da cidade com aporte de pessoal e equipamentos do CBMES – bombeiros militares e equipamentos empregados na normalização das instalações públicas – serviço de psicologia nas áreas atingidas. Visita do Governador ao SCO local. COMUNIDADES SEM ACESSO: 08 – Córrego Alto, São Júlio, Morro do Sal, Córrego do Ouro, Ipê, Pio Monte, São Carlos, Alto Boa Vista. FORNECIMENTO DE ÁGUA: PARCIAL – comunidades de Vila Esperança, Ayde, Pedra Branca e Morro do Sal sem abastecimento. FORNECIMENTO DE ENERGIA ELÉTRICA: PARCIAL – comunidade de Ribeirão sem abastecimento.</p> <p>3. (25/01/2020) Sem mais atualizações até o momento.</p> <p>Fonte: COMANDO SCO CENTRAL CBMES</p>
<p><b>ANCHIETA</b></p>	<p>1. (18/01/2020) Rompimento do Dique de Limeira, localizado entre Limeira e Jabaquara, provocou inundação em parte do distrito;</p>

	<ol style="list-style-type: none"><li>2. Uma família desabrigada e 23 famílias desalojadas, estão limpando as residências porém não vão retornar agora por orientação da COMPDEC, devido as previsões meteorológicas;</li><li>3. (23/01/2020) uma família, 3 pessoas desabrigadas, acolhidas no Centro de Convivência de Limeira. Informações repassadas pela assistente social do município;</li><li>4. (24/01/2020) Sem mais atualizações até o momento</li></ol> <p>Fonte: COMPDEC do município.</p>
<b>RIO NOVO DO SUL</b>	<ol style="list-style-type: none"><li>1. Princesa: Deslizamento no acesso a Vargem Alta e Iconha. Ponte caída que liga Princesa à Palmeira;</li><li>2. Cachoeirinha: enchente afetou escola e posto de Saúde. Estrada de acesso ao Brechó e a Cananea. (Secretaria de obras operando no local.);</li><li>3. Virginia Nova: pontes de acesso a Vargem Alta, Ribeirão e Córrego do veado (Aguardando reestruturação.);</li><li>4. Virginia Velha: Estrada de acesso de Virginia velha a Princesa – estrada da mata (Aguardando Reestruturação);</li><li>5. Frade: Ponte que dá acesso de Rio Novo ao Frade (Aguardando Reestruturação);</li><li>6. Pau D’alho: Ponte que dá acesso de Rio Novo a Sapucaia está interditada. (Aguardando Reestruturação);</li><li>7. Capim Angola: Ponte que dá acesso a BR 101 no Rossi (Aguardando Reestruturação);</li><li>8. (24/01/2020) Sem mais atualizações até o momento.</li></ol> <p>Fonte: COMPDEC do município.</p>
<b>SÃO MATEUS</b>	<ol style="list-style-type: none"><li>1. (22/01/2020) A chuva na madrugada do dia 22/01 provocou pontos de alagamento no bairro de Fátima, que foi agravado por manilhas obstruídas pelo acúmulo de lixo. A água escoou;</li><li>2. (22/01/2020) Desabamento do muro da escola EMEF Santa Terezinha;</li><li>3. (24/01/2020) Sem mais atualizações até o momento.</li></ol> <p>Fonte: COMPDEC do município.</p>
<b>JAGUARÉ</b>	<ol style="list-style-type: none"><li>1. (22/01/2020) Pontos de alagamento no bairro Irmã Tereza causados pela forte chuva. Sem desabrigado/desalojados;</li><li>2. (24/01/2020) Sem mais atualizações até o momento.</li></ol> <p>Fonte: COMPDEC do município.</p>



<b>ARACRUZ</b>	<ol style="list-style-type: none"><li>1. (23/01/2020) Pontos de alagamento no bairro Santa Rita em Jacupemba, causados pela forte chuva. A água já escoou, e os desalojados já retornaram para suas residências;</li><li>2. (23/01/2020) Ponto de Alagamento no bairro Santa Marta. A comunidade se encontra sem energia elétrica, sem registro de desalojados ou desabrigados;</li><li>3. (23/01/2020) Grande alagamento em Barra do Riacho, a água escoou e as pessoas retornaram para suas residências, sem desalojados/desabrigados;</li><li>4. (23/01/2020) Ainda em Vila do Riacho a ES 445 segue parcialmente interditada, devido a uma cratera que abriu no asfalto;</li><li>5. (25/01/2020) Sem mais atualizações até o momento.</li></ol> <p>Fonte: COMPDEC do município.</p>
<b>VILA VELHA</b>	<ol style="list-style-type: none"><li>1. (23/01/2020) Alguns pontos de alagamento no município, até o momento não houve acionamento da COMPDEC, sem registro de desabrigado ou desalojados;</li><li>2. (25/01/2020) Sem mais atualizações até o momento.</li></ol> <p>Fonte: COMPDEC do município.</p>
<b>JOÃO NEIVA</b>	<ol style="list-style-type: none"><li>1. (23/01/2020) com diversas ruas alagadas. O rio que corta a cidade subiu cerca de 6m, mas ainda não há registros de danos humanos, apenas danos materiais com algumas vias alagadas. A chuva diminuiu e os níveis do rio está baixando;</li><li>2. (25/01/2020) Sem mais atualizações até o momento.</li></ol> <p>Fonte: REPDEC.</p>
<b>ALTO RIO NOVO</b>	<ol style="list-style-type: none"><li>1. (23/01/2020) Na madrugada do dia 22 para 23 choveu muito forte no município. No distrito de São Lourenço, uma escola foi inundada e parte do muro caiu, e algumas residências chegou a ocorrer pequenos alagamentos, sem registro desalojados/desabrigados;</li><li>2. (25/01/2020) Sem mais atualizações até o momento.</li></ol> <p>Fonte: COMPDEC do município.</p>
<b>MUNIZ FREIRE</b>	<ol style="list-style-type: none"><li>1. (23/01/2020) Na madrugada do dia 22 para 23 choveu muito forte no município, três residências foram alagadas;</li><li>2. (23/01/2020) No Distrito de Bom Destino de Tombas a estrada de acesso ao Distrito está interditada e uma família está isolada, uma equipe da assistência social já foi acionada para visitar a família e a</li></ol>

	<p>prefeitura já está com as máquinas trabalhando para desobstrução do local;</p> <p>3. (25/01/2020) Sem mais atualizações até o momento.</p> <p>Fonte: COMPDEC do município.</p>
<b>SÃO ROQUE DO CANAÃ</b>	<p>1. (23/01/2020) As chuvas da madrugada do dia 22 para 23/01, provocou diversos pontos de interdição na ES 080 (já desobstruídos no dia 23/01);</p> <p>2. (23/01/2020) Desabamento de um muro sobre uma residência, deixando uma casa parcialmente interditada na comunidade da Saúde. Houve registro de alagamento de uma casa na comunidade de Sagrado Coração de Jesus. No total foram 4 pessoas desalojadas. (devem retornar para casa amanhã após a limpeza);</p> <p>3. (25/01/2020) Sem mais atualizações até o momento.</p> <p>Fonte: COMPDEC do município.</p>
<b>IRUPI</b>	<p>1. (24/01/2020) Uma represa rompeu no bairro Santa Cruz onde duas casas tiveram que ser interditadas e seus moradores foram conduzidos para um abrigo do município.</p> <p>2. (25/01/2020) Sem mais atualizações até o momento.</p> <p>Fonte: COMPDEC do município.</p>
<b>MIMOSO DO SUL</b>	<p>1. (24/01/2020) Distrito de Ponte do Itabapoana interditado com a cheia do rio Itabapoana. 22 famílias desalojadas até o momento. Trânsito interrompido nós dois sentidos.</p> <p>2. (25/01/2020) Sem mais atualizações até o momento.</p> <p>Fonte: REPDEC.</p>

## 6. Desalojados e Desabrigados

Município	Desalojados	Desabrigados	Feridos	Desaparecidos	Óbitos	Abriço
Iconha	1378	13	*	1	4	Igreja Católica Matriz e Igreja Católica em Bom Destino
Alfredo Chaves	1107	0	2	0	3	
Vargem Alta	1020	58	0	0	0	Escola Estadual Presidente Luebke e EMEF Pedra Branca
Anchieta	92	3	0	0	0	Centro de Convivência de Limeira
Rio Novo do Sul	11	4	0	0	0	Encaminhados para Aluguel Social

São Roque do Canaã	4					
Irupi		11				Escola Municipal
Mimoso do Sul	66					
<b>TOTAL</b>	<b>3678</b>	<b>89</b>	<b>2</b>	<b>1</b>	<b>7</b>	

<b>TOTAL</b>	<b>3767</b>
--------------	-------------

## 7. Postos de Recolhimentos de Donativos

Município	Local
Alfredo Chaves	Ginásio de esportes
Iconha	ASCAMES

## 8. Postos de Comando

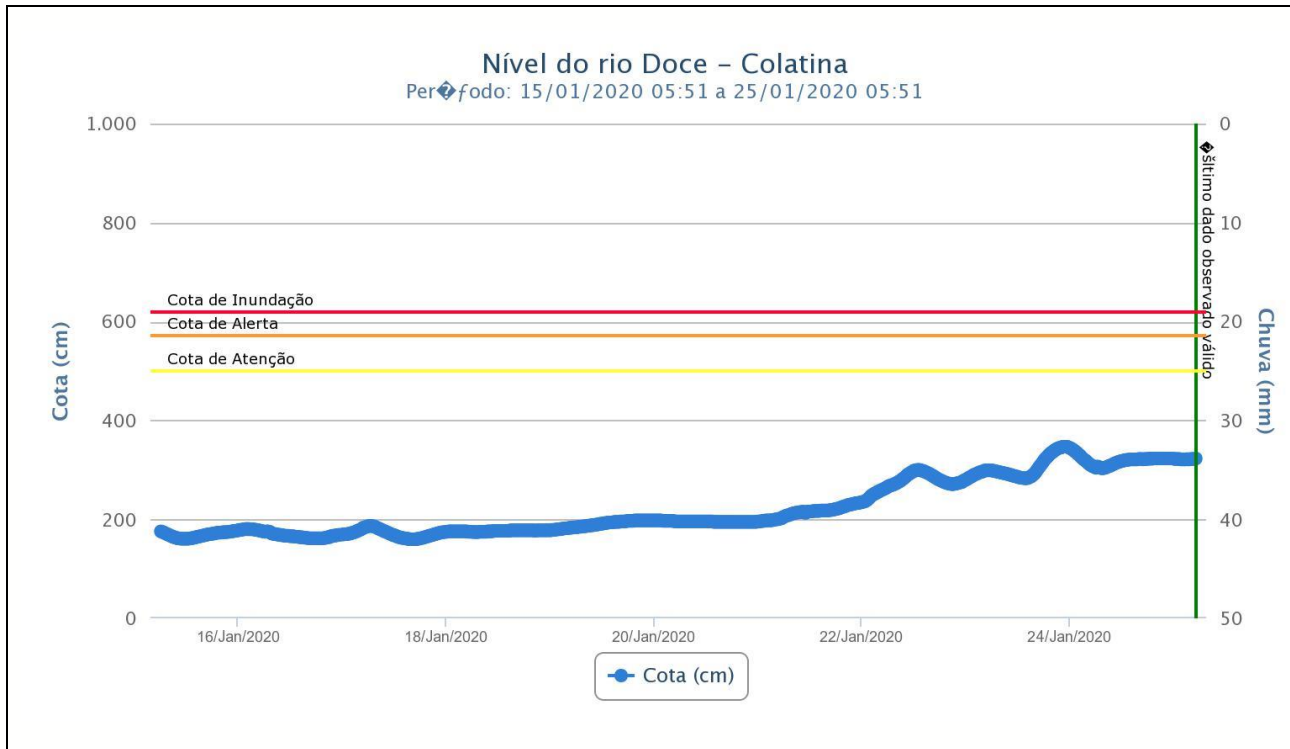
Município	Local	Comandante
Iconha	Prefeitura do município	Ten Cel Bm Bruno
Alfredo Chaves	Prefeitura do município	Cap Bm Lourenção
Vargem Alta	Escola Estadual Presidente Luebke	Maj Bm Siwamy

## 9. Decretações

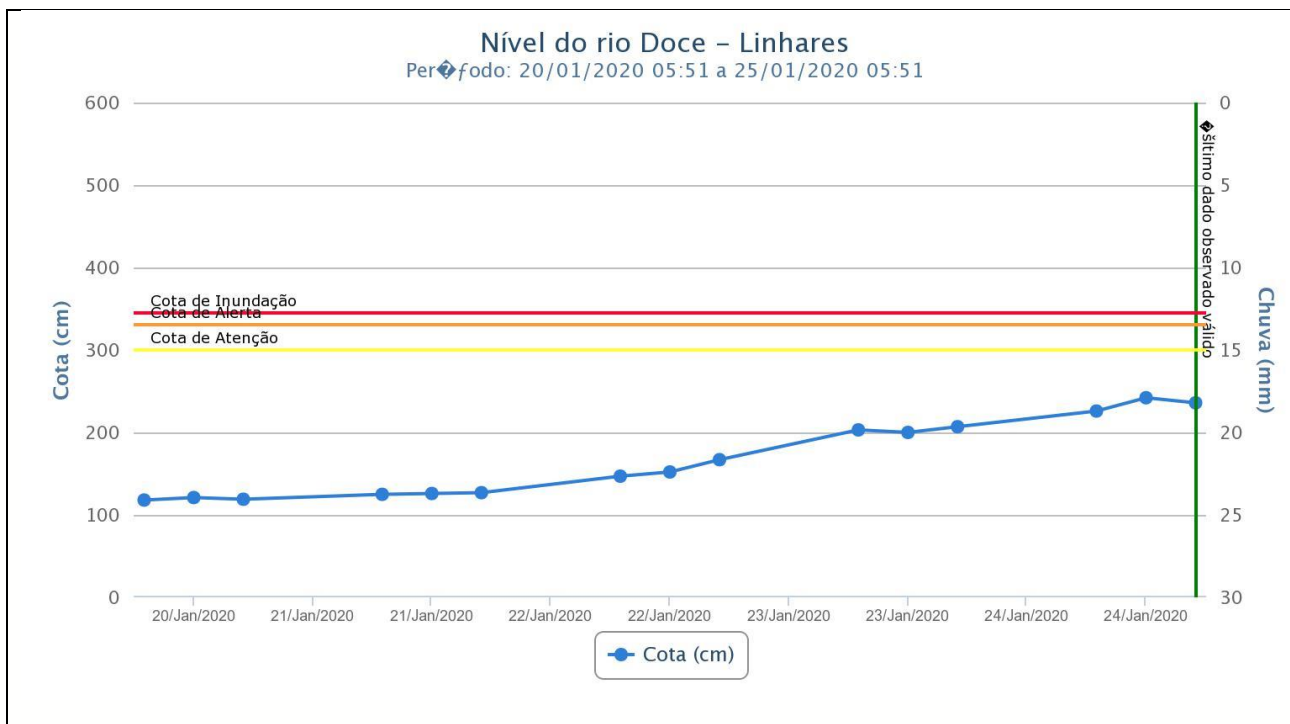
Município	Decreto	SE/ECP	Data de Publicação	Decreto de Homologação Estadual	Portaria de Reconhecimento Federal
Alfredo Chaves	092-S	ECP	21/01/2020	092-S	115/2020
Iconha	092-S	ECP	21/01/2020	092-S	115/2020
Rio Novo do Sul	092-S	ECP	21/01/2020	092-S	115/2020
Vargem Alta	092-S	ECP	21/01/2020	092-S	115/2020

## 10. Nível dos Rios

### a. Nível do rio Doce – Colatina



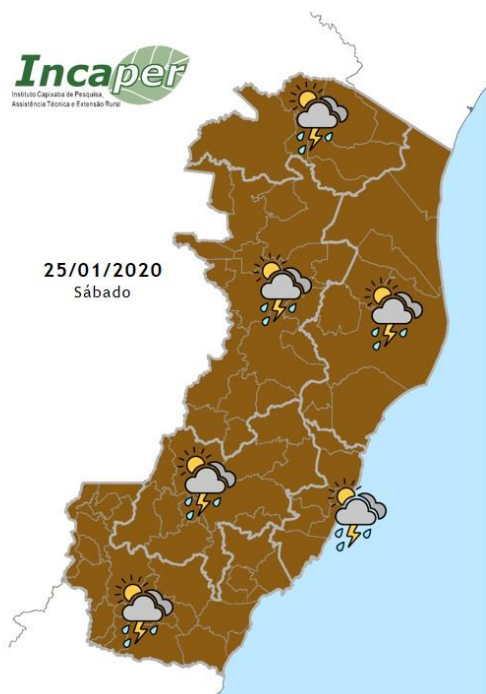
### b. Nível do rio Doce – Linhares





## 11. Previsão meteorológica

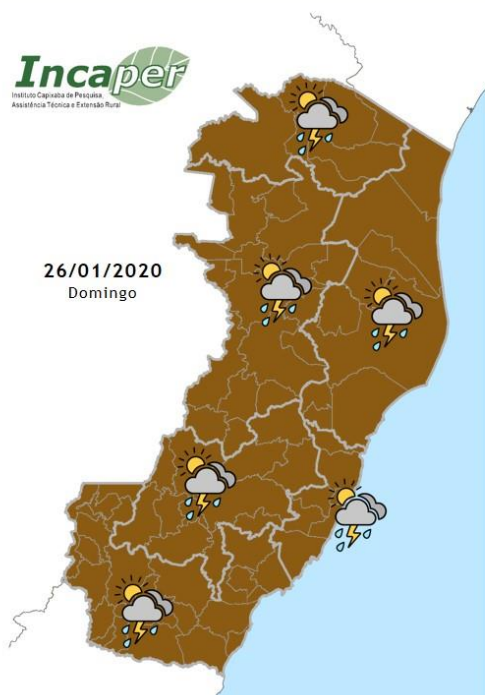
### a. Previsão para o dia 25/01/2020



A atuação da Zona de Convergência do Atlântico Sul (ZCAS) mantém o tempo instável neste sábado no Espírito Santo. Previsão de pancadas de chuva, que podem ser localmente forte em algumas áreas do Estado. Os ventos sopram com moderada intensidade apenas no litoral norte capixaba.

Fonte: INCAPER

### b. Previsão para o dia 26/01/2020

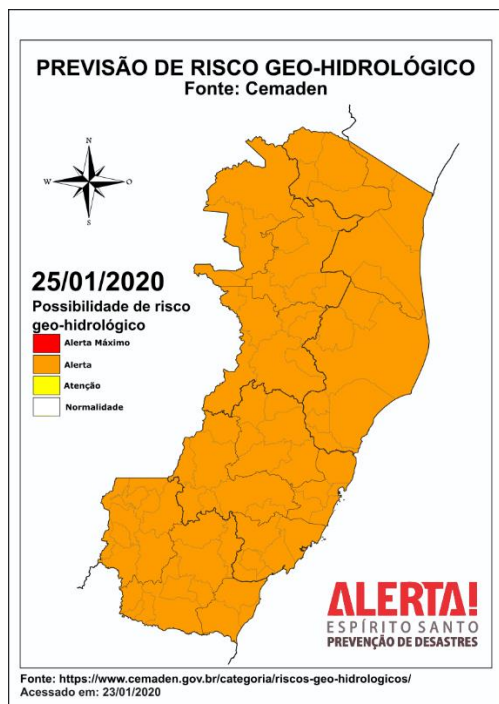


No domingo, a ZCAS mantém a instabilidade em todo o Espírito Santo. Previsão de pancadas de chuva, que podem ser localmente forte em algumas áreas do Estado.

Fonte: INCAPER

## 12. Previsão de Risco Geo-Hidrológico

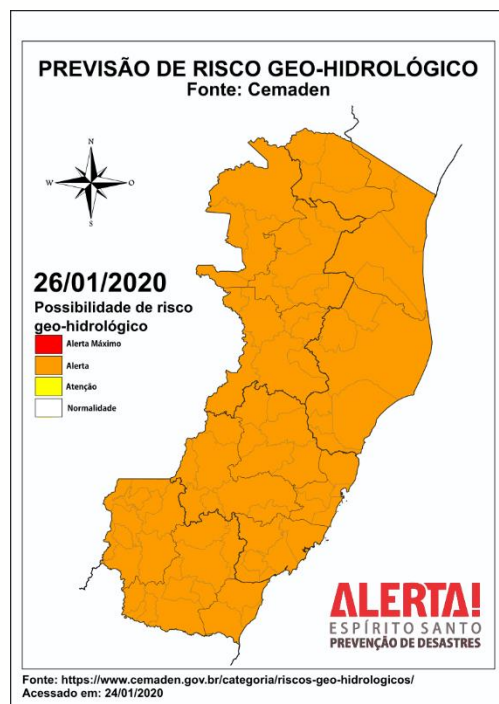
### a. Previsão para o dia 25/01/2020



No sábado (25/01/2020), mantém-se **ALTA** a possibilidade de eventos de riscos geo-hidrológicos no centro-sul do Espírito Santo. Devido aos altos acumulados observados nos últimos dias, mantém-se **ALTA** a possibilidade de eventos geodinâmicos no centro-norte do Espírito Santo.

Fonte: CEMADEN

### b. Previsão para o dia 26/01/2020



No domingo (26/01/2020), mantém-se **ALTA** a possibilidade de eventos de riscos geo-hidrológicos no centro-sul do Espírito Santo. Devido aos altos acumulados observados nos últimos dias, mantém-se **ALTA** a possibilidade de eventos geodinâmicos no centro-norte do Espírito Santo.

Fonte: CEMADEN

## 13. Marés



 Estado atual da maré  
25 DE JANEIRO DE 2020, 5:49

Hoje sábado, 25 de janeiro de 2020, amanheceu em **Vitória** às **5:21** e o pôr do sol será às **18:26**. No gráfico de preia-mares e baixas-mares, podemos observar que a primeira **preia-mar** foi às **4:22** e a seguinte **preia-mar** será às **16:35**. A primeira **baixa-mar** será às **10:36** e a seguinte **baixa-mar** às **22:56**.

Teremos **13 horas e 5 minutos** de sol. O trânsito solar é às **11:53**.

O nível da água está **descendo** neste momento. A **baixa-mar** será dentro de **4 horas e 46 minutos**.

Fonte: <https://tabuademares.com/br/espírito-santo/vitoria# tempo>

Acessado em: 25/01/2020