

# INFORMAÇÕES SOBRE AS CHUVAS NO ESPÍRITO SANTO

Atualizado às 17h de 22 de janeiro de 2020

A Coordenadoria Estadual de Proteção e Defesa Civil, órgão pertencente ao Corpo de Bombeiros Militar do Estado do Espírito Santo, registra:

1. Plano de Emprego: **ALERTA**
2. Acumulados de Chuva em 24 horas

Os maiores acumulados de chuva nas últimas 24 horas registrados entre os municípios que possuem estação meteorológica do CEMADEN.

Município	Quantidade [mm]
COLATINA	101.65
MANTENÓPOLIS	94.76
LINHARES	78.00
RIO BANANAL	75.60
MARILÂNDIA	67.40
SÃO DOMINGOS DO NORTE	67.01
SÃO MATEUS	58.80
FUNDÃO	58.00
GOVERNADOR LINDENBERG	56.88
VENDA NOVA DO IMIGRANTE	43.6
BARRA DE SÃO FRANCISCO	43.42

\*Os demais municípios com registro de acumulado de chuva inferior a 40 mm.  
FONTE: CEMADEN

### 3. Alertas Vigentes

	Alerta	Descrição	Nível	Fonte
1	268	Risco de Movimento de Massa - Alfredo Chaves	Moderado	CEMADEN
2	269	Risco de Movimento de Massa - Vargem Alta	Moderado	CEMADEN
3	274	Risco de Movimento de Massa - Marechal Floriano	Moderado	CEMADEN
4	310	Risco Hidrológico - Mantenópolis	Moderado	CEMADEN
5	313	Risco de Movimento de Massa - Mantenópolis	Moderado	CEMADEN
6	314	Risco Hidrológico - Colatina	Moderado	CEMADEN
7	315	Risco de Movimento de Massa - Colatina	Moderado	CEMADEN
8	316	Risco Hidrológico - São Domingos do Norte	Moderado	CEMADEN
9	317	Risco de Movimento de Massa - São Domingos do Norte	Moderado	CEMADEN
10	318	Risco de Movimento de Massa - São Mateus	Moderado	CEMADEN
11	320	Risco de Movimento de Massa - Marilândia	Moderado	CEMADEN
12	321	Risco de Movimento de Massa - Rio Bananal	Moderado	CEMADEN
13	322	Risco de Movimento de Massa - Governador Lindenberg	Moderado	CEMADEN
14	323	Risco de Movimento de Massa - Linhares	Moderado	CEMADEN
15	324	Risco Hidrológico - Rio Bananal	Moderado	CEMADEN

Outras informações sobre plano emprego da CEPDEC e os alertas vigentes no Estado do Espírito Santo estão disponíveis no site ALERTA!ES ([www.alerta.es.gov.br](http://www.alerta.es.gov.br)).

#### 4. Avisos Meteorológicos

	Avisos	Descrição	Fonte
1	061/2020	AVISO DE VENTO FORTE/MUITO FORTE EMITIDO ÀS 1200 HMG - DOM - 19/JAN/2020 ÁREA DELTA AO SUL DE 20S E LESTE DE 040W A PARTIR DE 200000 HMG. VENTO NW/SW FORÇA 7/8 COM RAJADAS. VÁLIDO ATÉ 220000 HMG.	Marinha
2	063/2020	AVISO DE VENTO FORTE/DURO EMITIDO ÀS 1300 HMG - TER - 21/JAN/2020 ÁREA DELTA A LESTE DE 040W A PARTIR DE 230600HMG. VENTO NE/N FORÇA 7/9 COM RAJADAS. VÁLIDO ATÉ 250000 HMG.	Marinha
3	067/2020	AVISO DE MAR GROSSO EMITIDO ÀS 1300 HMG - TER - 21/JAN/2020 ÁREA DELTA A LESTE DE 038W A PARTIR DE 231200 HMG. ONDAS DE NE/N 3.0/4.0 METROS. VÁLIDO ATÉ 250000 HMG.	Marinha
4	069/2020	AVISO ESPECIAL EMITIDO ÀS 1300 HMG - TER - 21/JAN/2020 POSSÍVEL FORMAÇÃO DE CICLONE SUBTROPICAL EM 23S039W, A PARTIR DE 230300 HMG, COM DESLOCAMENTO PARA SUL. VENTO NE/NW FORÇA 7/9 COM RAJADAS AFETANDO AS ÁREAS BRAVO, DELTA E SUL OCEÂNICA A OESTE DE 035W. VÁLIDO ATÉ 250000 HMG.	Marinha
5	3344	Aviso gerado pelo CPTEC reportando Risco(s) de Acumulado de Chuva e Chuva intensa, de nível Observação. Para os municípios de Alegre, Alfredo Chaves, Anchieta, Apiacá, Aracê, Atílio Vivacqua, Bom Jesus do Norte, Brejetuba, Cachoeiro de Itapemirim, Castelo, Conceição do Castelo, Divino de São Lourenço, Dolores do Rio Preto, Guaçuí, Guarapari, Ibatiba, Ibitirama, Iconha, Irupi, Itapemirim, Iúna, Jerônimo Monteiro, Marataízes, Mimoso do Sul, Muniz Freire, Muqui, Piúma, Presidente Kennedy, Rio Novo do Sul, São José do Calçado, Vargem Alta, Venda Nova no Imigrante. Início: 23/01/2020 ÀS 00:00. Fim: 23/01/2020 às 23:59	CPTEC
6	3343	Aviso gerado pelo CPTEC reportando Risco(s) de Tempestade de Raios, Vendaval, Acumulado de Chuva e Chuva intensa, de nível Atenção. Início: 22/01/2020 às 00:00. Fim: 22/01/2020 às 23:59.	CPTEC
7	3348	Aviso gerado pelo CPTEC reportando risco de Acumulado de Chuva e Chuva intensa para os municípios: Afonso Cláudio, Alegre, Alfredo Chaves, Anchieta, Apiacá, Aracruz, Atílio Vivacqua, Baixo Guandu, Bom Jesus do Norte, Brejetuba, Cachoeiro de Itapemirim, Cariacica, Castelo, Colatina, Conceição do Castelo, Divino de São Lourenço, Domingos Martins, Dolores do Rio Preto, Fundão, Guaçuí, Guarapari, Ibatiba, Ibirapu, Ibitirama, Iconha, Irupi, Itaguaçu, Itapemirim, Itarana, Iúna, Jerônimo Monteiro, João Neiva, Laranja da Terra, Marataízes, Marechal Floriano, Mimoso do Sul, Muniz Freire, Muqui, Piúma, Presidente Kennedy, Rio Novo do Sul, Santa Leopoldina, Santa Maria	CPTEC

		de Jetibá, Santa Teresa, São José do Calçado, São Roque do Canaã, Serra, Vargem Alta, Venda Nova do Imigrante, Viana, Vila Velha, Vitória. Valido para o dia 24/01/2020	
8		Aviso gerado pelo INMET reportando risco de chuva intensa, de nível Perigo para o estado do Espírito Santo. Início: 22/01/2020 as 11h30 – Fim: 24/001/2020 as12h00	INMET
9	2	Aviso Meteorológico Especial 002 <b>22/01/2020</b> (quarta-feira) - Nível de ATENÇÃO devido à previsão de pancadas moderadas a fortes de chuva. As chuvas podem vir acompanhadas de descargas atmosféricas e rajadas de vento, podendo ocasionar grandes acumulados. <b>23 e 25/01/2020</b> (quinta e sábado) - Nível de ATENÇÃO devido à continuidade das condições meteorológicas favoráveis para a intensificação das chuvas, que podem resultar em acumulados expressivos. Nesse período, a força dos ventos deve se intensificar nas áreas costeiras.	INCAPER

## 5. Situação dos municípios atingidos pelas chuvas

Município	Ocorrências
<b>ICONHA</b>	<ol style="list-style-type: none"> <li>Defesa Civil Estadual interditou duas edificações com risco estrutural;(18/01/2020)</li> <li>Desabamento de duas edificações próximo ao rio no Centro;</li> <li>Em campinho houve registro de um óbito em decorrência de desabamento de uma edificação;</li> <li>Em Bom Destino, houve a informação de que duas pessoas foram carregadas pela enxurrada.</li> <li>O terceiro óbito foi encontrado em Ilha do Coco e o quarto óbito foi encontrado no contorno na BR.</li> </ol> <p>Fonte: COMPDEC – Atualizado 21/01/2020.</p>
<b>ALFREDO CHAVES</b>	<ol style="list-style-type: none"> <li>Soterramento de uma residência no distrito Cachoeirinhas. (17/01/2020)</li> <li>No distrito de recreio, movimento de massa, uma residência foi atingida. (1 óbito) (17/01/2020)</li> <li>No total 17 pontes danificadas ou destruídas no município. Tais pontes ligam estradas vicinais às comunidades.</li> <li>Comunidades Isoladas: Boa Vista, Recreio, São João, São Vicente, São Joaquim, Piemonte, Ipê Açú, Santa Luzia do Ipê, Vila Nova de Maravilha, São Brás, Alto Maravilha, Três Cruzes, Quarto Território, Santa Luzia e São Gabriel com acessos</li> </ol>

	<p>interrompidos – Setor de obras e agricultura atuando para desobstrução das vias. (22/01/2020)</p> <ol style="list-style-type: none"><li>Represa na fazenda velha com risco de rompimento - localizada entre São Vicente de Crubixá e Ipê – Agência de Recursos Hídricos (AGERH) em conjunto com a defesa civil fará a vistoria no local. (22/01/2020)</li><li>A via interditada em Cachoeirinha (local do soterramento) está muito instável, com risco de novos deslizamentos, D.E.R informa dificuldade de liberação da mesma.</li></ol> <p>Fonte: COMPDEC – Atualizado 22/01/2020.</p>
<b>VARGEM ALTA</b>	<ol style="list-style-type: none"><li>Ainda sem comunicação, sem água potável, sem energia elétrica em algumas localidades.</li><li>Distritos isolados: Córrego alto, Morro do Sal, Córrego do Ouro, São Carlos, Alto Boa Vista, Ipê.</li><li>Distritos com acesso dificultado: Jacutinga, Ardisson, Capivara, Pedra Branca, São Pedro.</li><li>15 pontes danificadas ou destruídas.</li></ol> <p>Fonte: REPDEC - Atualizado 21/01/2020.</p>
<b>ANCHIETA</b>	<ol style="list-style-type: none"><li>Rompimento do Dique de Limeira, localizado entre Limeira e Jabaquara, provocou inundação em parte do distrito.</li></ol> <p>Fonte: COMPDEC - Atualizado 21/01/2020.</p>
<b>RIO NOVO DO SUL</b>	<ol style="list-style-type: none"><li>Princesa: Deslizamento no acesso a Vargem Alta e Iconha. Ponte caída que liga Princesa à Palmeira.</li><li>Cachoeirinha: enchente afetou escola e posto de Saúde. Estrada de acesso ao Brechó e a Cananeia. (Secretaria de obras operando no local.)</li><li>Virginia Nova: pontes de acesso a Vargem Alta, Ribeirão e Córrego do veado (Aguardando reestruturação.)</li><li>Virginia Velha: Estrada de acesso de Virginia velha a Princesa – estrada da mata (Aguardando Reestruturação)</li><li>Frade: Ponte que dá acesso de Rio Novo ao Frade (Aguardando Reestruturação)</li><li>Pau D’alho: Ponte que dá acesso de Rio Novo a Sapucaia está interditada. (Aguardando Reestruturação)</li><li>Capim Angola: Ponte que dá acesso a BR 101 no Rossi (Aguardando Reestruturação)</li></ol> <p>Fonte: COMPDEC 21/01/2020.</p>

<b>SÃO MATEUS</b>	<ol style="list-style-type: none"><li>1. A chuva na madrugada do dia 22/01/2020 provocou pontos de alagamento no bairro de Fátima, que foi agravado por manilhas obstruídas pelo acúmulo de lixo. A água escoou.</li><li>2. Desabamento do muro da escola EMEF Santa Terezinha.</li></ol> <p>Fonte: COMPDEC – Atualizado 22/01/2020</p>
<b>JAGUARÉ</b>	<ol style="list-style-type: none"><li>1. Pontos de alagamento no bairro Irmã Tereza causados pela forte chuva. Sem desabrigado/ desalojados. A água escoou.</li></ol> <p>Fonte: COMPDEC – Atualizado 22/01/2020</p>

## 6. Desalojados e Desabrigados

Município	Desalojados	Desabrigados	Feridos	Desaparecidos	Óbitos	Abrigo
Iconha	126	523	*	1	4	Igreja Católica em Iconha
Alfredo Chaves	1107	0	1	0	3	
Vargem Alta	1006	58	0	0	0	Escola Estadual Presidente Luebke e EMEF Pedra Branca
Anchieta	92	0	0	0	0	
Rio Novo do Sul	11	4	0	0	0	Encaminhados para Aluguel Social
<b>TOTAL</b>	<b>2342</b>	<b>585</b>	<b>1</b>	<b>1</b>	<b>7</b>	

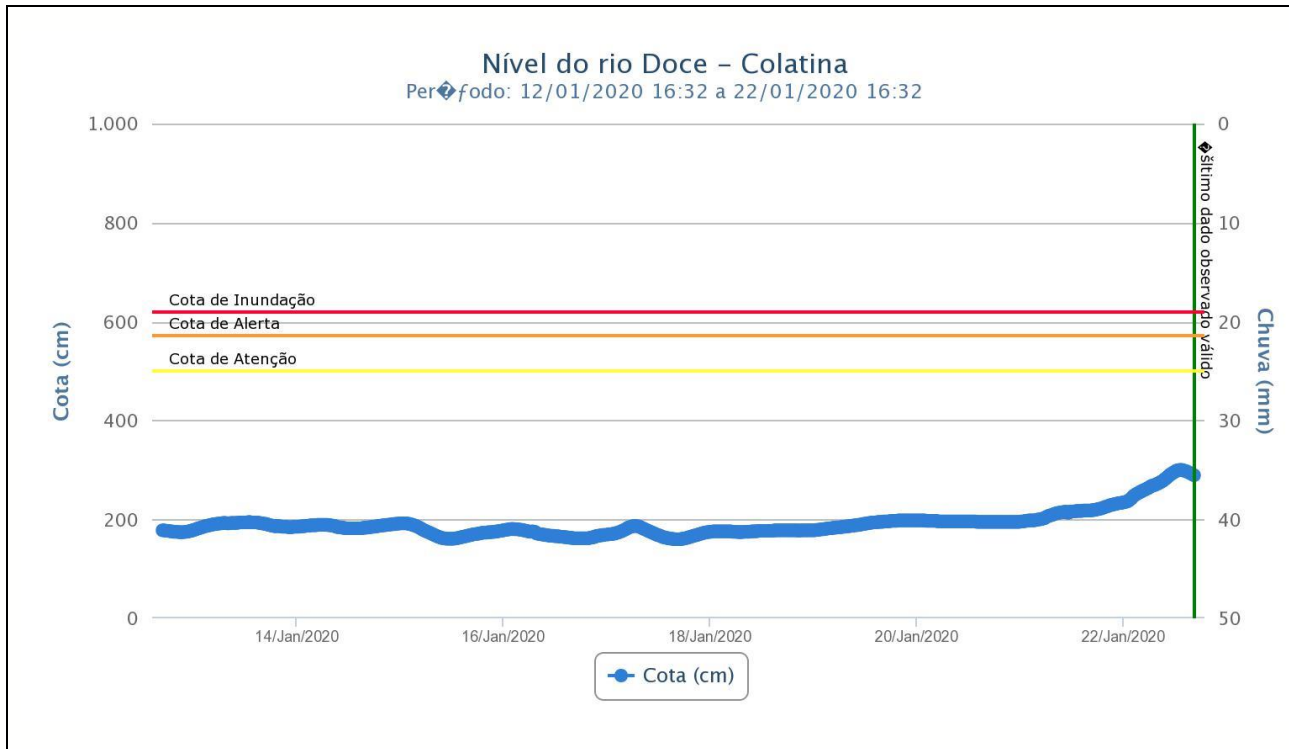
<b>TOTAL</b>	<b>2927</b>
--------------	-------------

## 7. Decretações

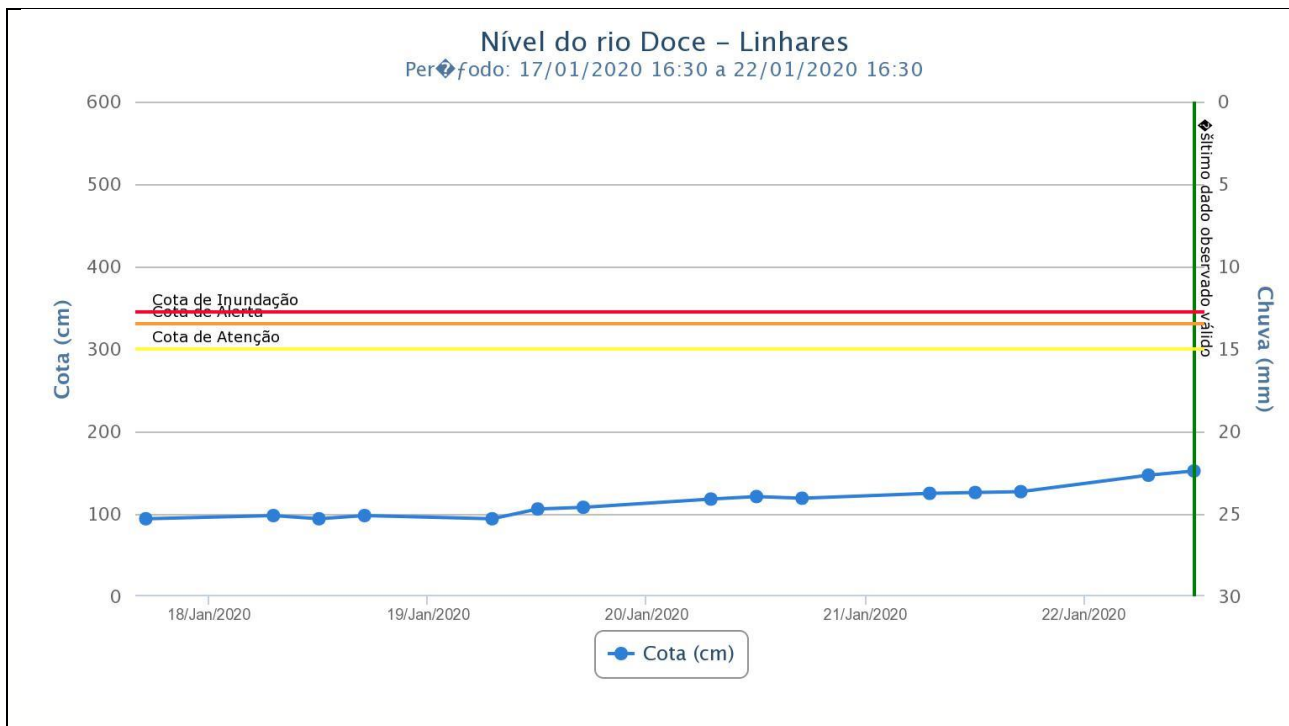
Município	Decreto	SE/ECP	Data de Publicação	Homologação Estadual	Reconhecimento Federal
Vargem Alta	4084/2020	SE	07/01/2020		
Alfredo Chaves	092-S	ECP	21/01/2020	092-S	115/2020
Iconha	092-S	ECP	21/01/2020	092-S	115/2020
Rio Novo do Sul	092-S	ECP	21/01/2020	092-S	115/2020
Vargem Alta	092-S	ECP	21/01/2020	092-S	115/2020

## Nível dos Rios

### a. Nível do rio Doce – Colatina



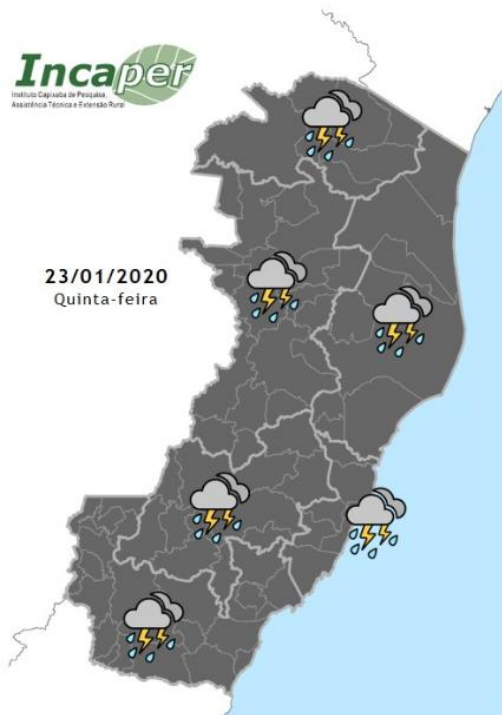
### b. Nível do rio Doce – Linhares





## 8. Previsão meteorológica

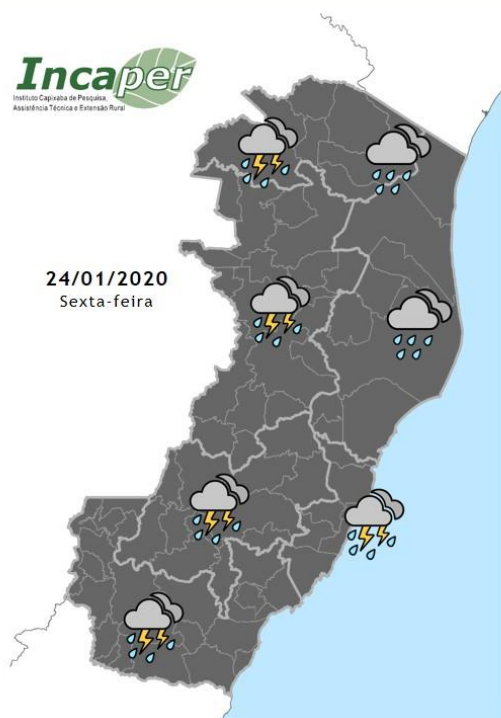
### a. Previsão para o dia 23/01/2020



Na quinta-feira, a persistência da Zona de Convergência do Atlântico Sul (ZCAS) mantém o tempo fechado sobre o Espírito Santo. Previsão de pancadas de chuva, que podem ser fortes em praticamente todo o Estado.

Fonte: INCAPER

### b. Previsão para o dia 24/01/2020

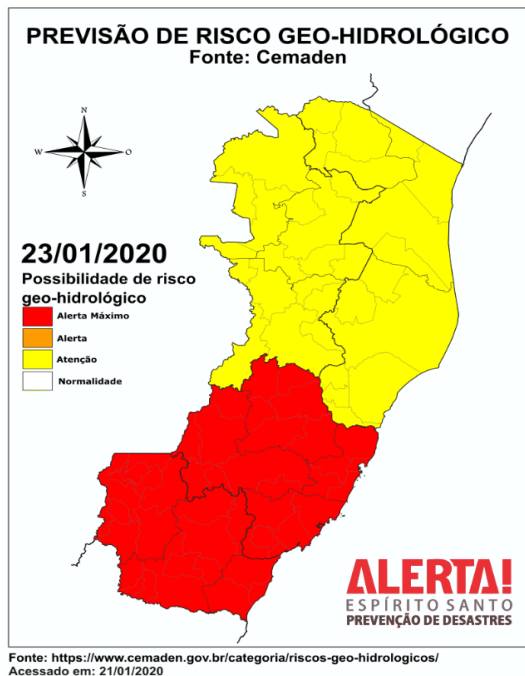


Na quinta-feira, a persistência da Zona de Convergência do Atlântico Sul (ZCAS) mantém o tempo fechado sobre o Espírito Santo. Previsão de pancadas de chuva, que podem ser fortes em praticamente todo o Estado.

Fonte: INCAPER

## 9. Previsão de Risco Geo-Hidrológico

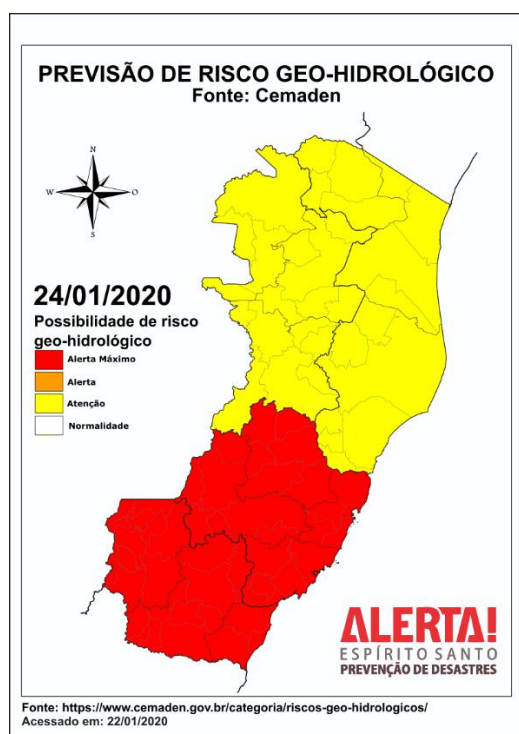
### a. Previsão para o dia 23/01/2020



Na quinta-feira no centro-sul do Espírito Santo o risco sobe para **MUITO ALTO**, com especial atenção a região metropolitana de Vitória. Nas destacadas em amarelo considera-se **MODERADA** a possibilidade de eventos de risco hidrológico, em especial enxurradas em grandes centros urbanos, e deslizamentos pontuais caso limiares críticos sejam atingidos.

Fonte: CEMADEN

### b. Previsão para o dia 24/01/2020



Nas localidades destacadas em vermelho (**MUITO ALTO**), há maior possibilidade de ocorrências de eventos geo-hidrológicos quando comparado com os demais níveis. De forma geral, nestas localidades os eventos podem ser maior magnitude e atingindo áreas de maior abrangência, tais como inundações, deslizamentos de terra em áreas de encostas naturais e corridas de massa, mesmo em locais onde não se tem histórico de ocorrências.

Fonte: CEMADEN

## 10. Marés



Hoje quarta-feira, 22 de janeiro de 2020, amanheceu em **Vitória** às **5:19** e o pôr do sol será às **18:27**. No gráfico de preia-mares e baixa-mares, podemos observar que a primeira **preia-mar** foi às **2:21** e a seguinte **preia-mar** às **14:36**. A primeira **baixa-mar** foi às **8:40** e a seguinte **baixa-mar** será às **20:56**.

Teremos **13 horas e 8 minutos** de sol. O trânsito solar é às **11:53**.

O nível da água está **descendo** neste momento. A **baixa-mar** será dentro de **4 horas e 29 minutos**.

Fonte: [https://tabuademares.com/br/espírito-santo/vitoria#\\_tempo](https://tabuademares.com/br/espírito-santo/vitoria#_tempo)

Acessado em: 22/01/2020