

INFORMAÇÕES SOBRE AS CHUVAS NO ESPÍRITO SANTO

Atualizado às 06h de 22 de janeiro de 2020

A Coordenadoria Estadual de Proteção e Defesa Civil, órgão pertencente ao Corpo de Bombeiros Militar do Estado do Espírito Santo, registra:

1. Plano de Emprego: **ALERTA**

2. Acumulados de Chuva em 24 horas

Os maiores acumulados de chuva nas últimas 24 horas foram registrados em:

Município	Quantidade [mm]
COLATINA	100.66
MANTENÓPOLIS	94.36
LINHARES	93.6
RIO BANANAL	78.00
MARILÂNDIA	66.00
SÃO MATEUS	63.80
SÃO DOMINGOS DO NORTE	63.66
GOVERNADOR LINDENBERG	56.68
VENDA NOVA DO IMIGRANTE	44.00
BARRA DE SÃO FRANCISCO	42.83
PANCAS	40.52
ARACRUZ	39.96
VILA VELHA	39.74
CARIACICA	38.56
CONCEIÇÃO DO CASTELO	32.4

*Os demais municípios com registro de acumulado de chuva inferior a 30 mm.

FONTE: CEMADEN

3. Alertas Vigentes

	Alerta	Descrição	Nível	Fonte
1	268	Risco de Movimento de Massa - Alfredo Chaves	Moderado	CEMADEN
2	269	Risco de Movimento de Massa - Vargem Alta	Moderado	CEMADEN
3	274	Risco de Movimento de Massa - Marechal Floriano	Moderado	CEMADEN
4	310	Risco Hidrológico - Mantenópolis	Moderado	CEMADEN
5	313	Risco de Movimento de Massa - Mantenópolis	Moderado	CEMADEN
6	314	Risco Hidrológico - Colatina	Moderado	CEMADEN
7	315	Risco de Movimento de Massa - Colatina	Moderado	CEMADEN
8	316	Risco Hidrológico - São Domingos do Norte	Moderado	CEMADEN
9	317	Risco de Movimento de Massa - São Domingos do Norte	Moderado	CEMADEN
10	318	Risco de Movimento de Massa - São Mateus	Moderado	CEMADEN
11	320	Risco de Movimento de Massa - Marilândia	Moderado	CEMADEN
12	321	Risco de Movimento de Massa - Rio Bananal	Moderado	CEMADEN
13	322	Risco de Movimento de Massa - Governador Lindenberg	Moderado	CEMADEN
14	323	Risco de Movimento de Massa - Linhares	Moderado	CEMADEN
15	324	Risco Hidrológico - Rio Bananal	Moderado	CEMADEN

Outras informações sobre plano emprego da CEPDEC e os alertas vigentes no Estado do Espírito Santo estão disponíveis no site ALERTA!ES (www.alerta.es.gov.br).

4. Avisos Meteorológicos

	Avisos	Descrição	Fonte
1	061/2020	AVISO DE VENTO FORTE/MUITO FORTE EMITIDO ÀS 1200 HMG - DOM - 19/JAN/2020 ÁREA DELTA AO SUL DE 20S E LESTE DE 040W A PARTIR DE 200000 HMG. VENTO NW/SW FORÇA 7/8 COM RAJADAS. VÁLIDO ATÉ 220000 HMG.	MARINHA
2	063/2020	AVISO DE VENTO FORTE/DURO EMITIDO ÀS 1300 HMG - TER - 21/JAN/2020 ÁREA DELTA A LESTE DE 040W A PARTIR DE 230600HMG. VENTO NE/N FORÇA 7/9 COM RAJADAS. VÁLIDO ATÉ 250000 HMG.	MARINHA
3	067/2020	AVISO DE MAR GROSSO EMITIDO ÀS 1300 HMG - TER - 21/JAN/2020 ÁREA DELTA A LESTE DE 038W A PARTIR DE 231200 HMG. ONDAS DE NE/N 3.0/4.0 METROS. VÁLIDO ATÉ 250000 HMG.	MARINHA
4	069/2020	AVISO ESPECIAL EMITIDO ÀS 1300 HMG - TER - 21/JAN/2020 POSSÍVEL FORMAÇÃO DE CICLONE SUBTROPICAL EM 23S039W, A PARTIR DE 230300 HMG, COM DESLOCAMENTO PARA SUL. VENTO NE/NW FORÇA 7/9 COM RAJADAS AFETANDO AS ÁREAS	MARINHA

		BRAVO, DELTA E SUL OCEÂNICA A OESTE DE 035W. VÁLIDO ATÉ 250000 HMG.	
5	3344	Aviso gerado pelo CPTEC reportando Risco(s) de Acumulado de Chuva e Chuva intensa , de nível Observação. Para os municípios de Alegre, Alfredo Chaves, Anchieta, Apiacá, Aracê, Atilio Vivacqua, Bom Jesus do Norte, Brejetuba, Cachoeiro de Itapemirim, Castelo, Conceição do Castelo, Divino de São Lourenço, Dolores do Rio Preto, Guaçuí, Guarapari, Ibatiba, Ibitirama, Iconha, Irupi, Itapemirim, Iúna, Jerônimo Monteiro, Marataízes, Mimoso do Sul, Muniz Freire, Muqui, Piúma, Presidente Kennedy, Rio Novo do Sul, São José do Calçado, Vargem Alta, Venda Nova no Imigrante. Início: 23/01/2020 ÀS 00:00. Fim: 23/01/2020 às 23:59	CPTEC
6	3343	Aviso gerado pelo CPTEC reportando Risco(s) de Tempestade de Raios, Vendaval, Acumulado de Chuva e Chuva intensa , de nível Atenção para todo o ES. Início: 22/01/2020 às 00:00. Fim: 22/01/2020 às 23:59.	CPTEC
7	3340	Aviso meteorológico, emitido pelo CPTEC, para os risco (s) de Tempestade de Raios, Chuvas Intensas e Vendaval nas regiões Sul, Serrana, Grande Vitória e Noroeste do Estado. Válido para o dia 21/01/2020.	CPTEC
8		Aviso gerado pelo INMET reportando Risco(s) de Chuva intensa, de nível Perigo. Válido para o dia 21/01/2020.	INMET
9	002	Aviso Meteorológico Especial 002 20 a 22/01/2020 (segunda a quarta-feira) - Nível de ATENÇÃO devido à previsão de pancadas moderadas a fortes de chuva. As chuvas virão acompanhadas de descargas atmosféricas e rajadas de vento, podendo ocasionar grandes acumulados. Não se descarta a ocorrência de granizo em pontos isolados. Para mais detalhes, acompanhe a Previsão de Tempo. 23 e 24/01/2020 (quinta e sexta-feira) - Nível de OBSERVAÇÃO devido a continuidade das condições meteorológicas favoráveis para a continuidade das chuvas.	INCAPER

5. Situação dos municípios atingidos pelas chuvas

Município	Ocorrências
ICONHA	<ol style="list-style-type: none"> Defesa Civil Estadual interditou duas edificações com risco estrutural; Desabamento de duas edificações próximo ao rio no Centro; Em campinho houve registro de um óbito em decorrência de desabamento de uma edificação; Em Bom Destino, houve a informação de que duas pessoas foram carregadas pela enxurrada.

	<p>5. O terceiro óbito foi encontrado em Ilha do Coco e o quarto óbito foi encontrado no contorno na BR.</p> <p>Fonte: COMPDEC – Atualizado 21/01/2020.</p>
ALFREDO CHAVES	<ol style="list-style-type: none">1. Soterramento de uma residência no distrito Cachoeirinhas.2. No distrito de recreio, movimento de massa, uma residência foi atingida. (1 óbito)3. No total 17 pontes danificadas ou destruídas no município. Tais pontes ligam estradas vicinais às comunidades.4. Comunidades Isoladas: Boa Vista, Recreio, São João, São Vicente, São Joaquim, Piemonte, Ipê Açú, Santa Luzia do Ipê, Vila Nova de Maravilha, São Brás, Alto Maravilha, Três Cruzes, Quarto Território, Santa Luzia e São Gabriel com acessos interrompidos;5. Represa na fazenda velha com risco de rompimento - localizada entre São Vicente de Crubixá e Ipê – Agencia de Recursos Hídricos deslocará amanhã para região para avaliação;6. A via interditada em Cachoeirinha (local do soterramento) está muito instável, com risco de novos deslizamentos, D.E.R informa dificuldade de liberação da mesma. <p>Fonte: COMPDEC – Atualizado 21/01/2020.</p>
VARGEM ALTA	<ol style="list-style-type: none">1. Ainda sem comunicação, sem água potável, sem energia elétrica em algumas localidades.2. Distritos isolados: Córrego alto, Morro do Sal, Córrego do Ouro, São Carlos, Alto Boa Vista, Ipê.3. Distritos com acesso dificultado: Jacutinga, Ardisson, Capivara, Pedra Branca, São Pedro.4. 15 pontes danificadas ou destruídas. <p>Fonte: REPDEC - Atualizado 21/01/2020.</p>
ANCHIETA	<ol style="list-style-type: none">1. Rompimento do Dique de Limeira, localizado entre Limeira e Jabaquara, provocou inundação em parte do distrito. <p>Fonte: COMPDEC - Atualizado 21/01/2020.</p>
RIO NOVO DO SUL	<ol style="list-style-type: none">1. Princesa: Deslizamento no acesso a Vargem Alta e Iconha. Ponte caída que liga Princesa à Palmeira.2. Cachoeirinha: enchente afetou escola e posto de Saúde. Estrada de acesso ao Brechó e a Cananeia. (Secretaria de obras operando no local.)

3. Virginia Nova: pontes de acesso a Vargem Alta, Ribeirão e Córrego do veado (Aguardando reestruturação.)
4. Virginia Velha: Estrada de acesso de Virginia velha a Princesa – estrada da mata (Aguardando Reestruturação)
5. Frade: Ponte que dá acesso de Rio Novo ao Frade (Aguardando Reestruturação)
6. Pau D’alho: Ponte que dá acesso de Rio Novo a Sapucaia (Aguardando Reestruturação)
7. Capim Angola: Ponte que dá acesso a BR 101 no Rossi (Aguardando Reestruturação)

Fonte: COMPDEC 21/01/2020.

6. Desalojados e Desabrigados

Município	Desalojados	Desabrigados	Feridos	Desaparecidos	Óbito	Abrigo
Iconha	55	22	*	0	4	Igreja Católica em Iconha
Alfredo Chaves	1107	0	1	0	3	
Vargem Alta	941	52	0	0	0	Escola Estadual Presidente Luebke e EMEF Pedra Branca
Anchieta	92	0	0	0	0	
Rio Novo do Sul	9	4	0	0	0	Encaminhados para Aluguel Social
TOTAL	2204	78	1	0	7	

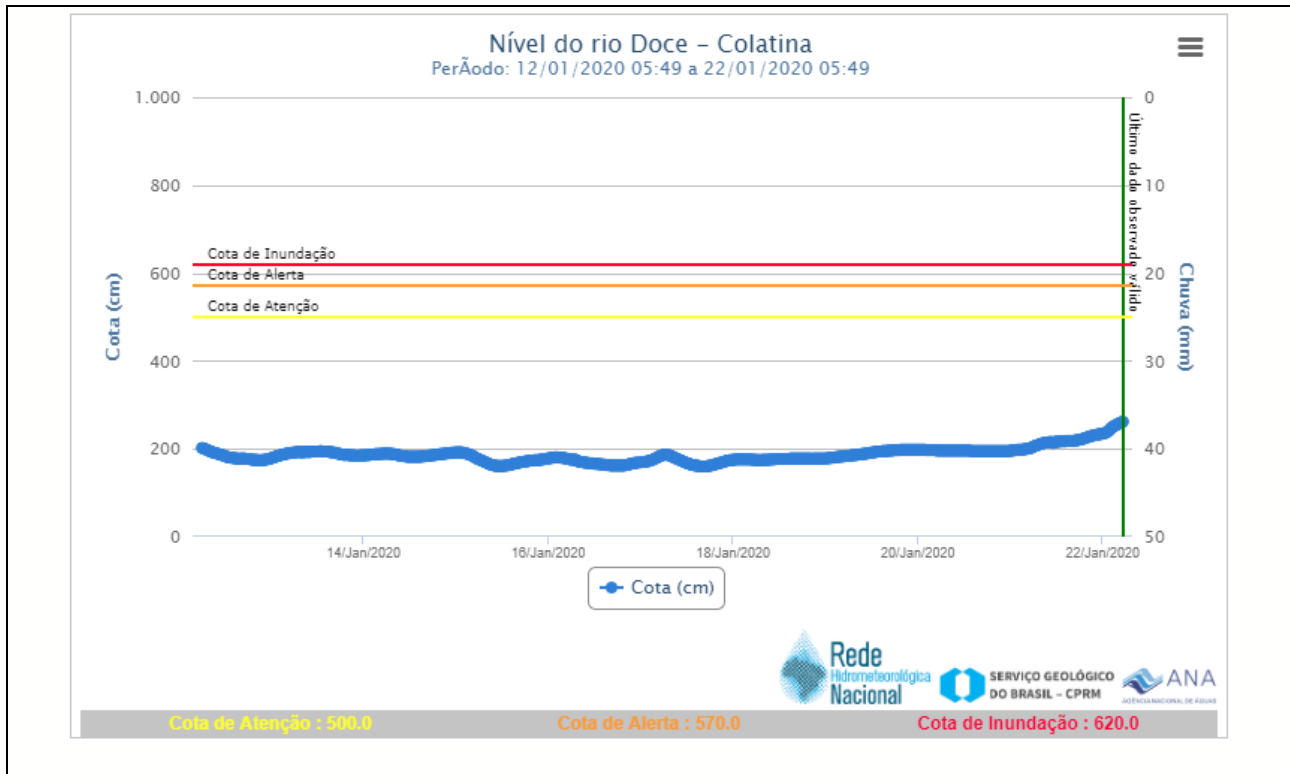
TOTAL	2290
--------------	-------------

7. Decretações

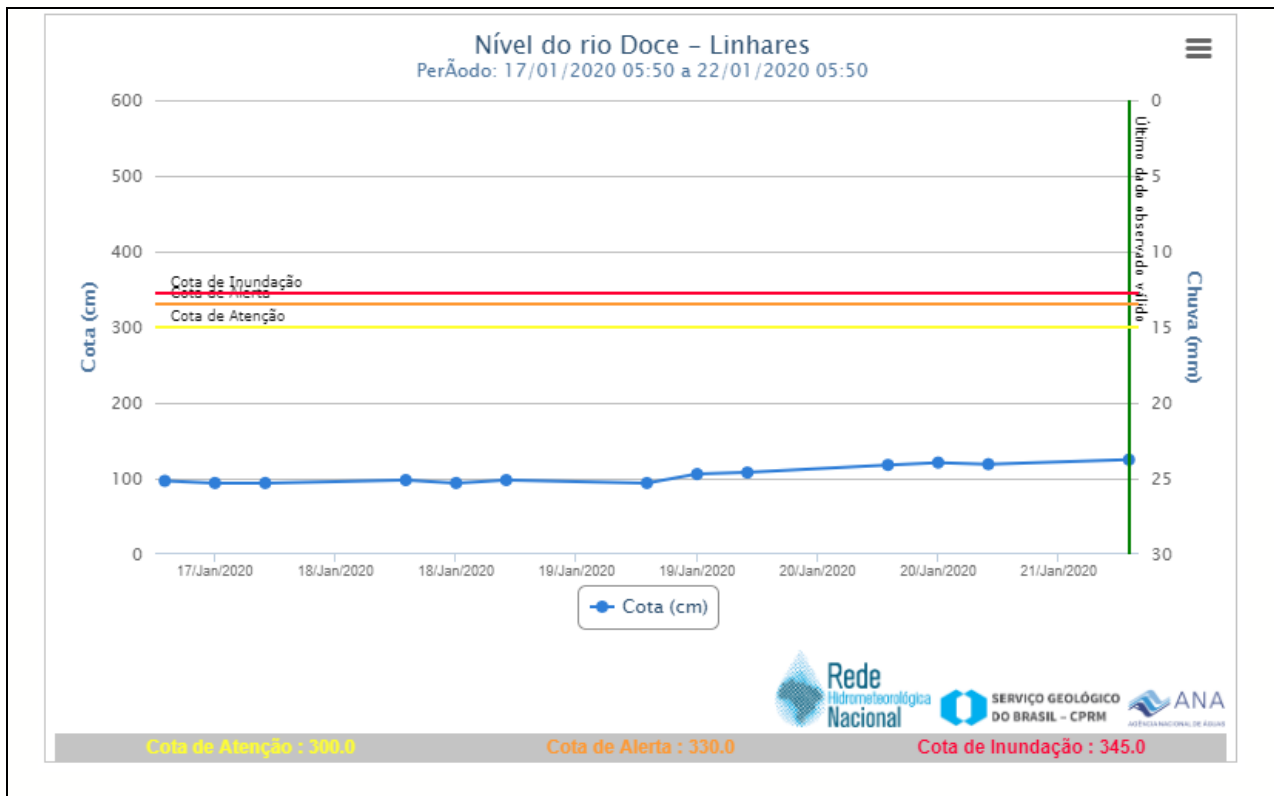
Município	Decreto	SE/ECP	Data de Publicação	Homologação Estadual	Reconhecimento Federal
Vargem Alta	4084/2020	SE	07/01/2020		
Alfredo Chaves	092-S	ECP	21/01/2020	092-S	
Iconha	092-S	ECP	21/01/2020	092-S	
Rio Novo do Sul	092-S	ECP	21/01/2020	092-S	
Vargem Alta	092-S	ECP	21/01/2020	092-S	

Nível dos Rios

a. Nível do rio Doce – Colatina

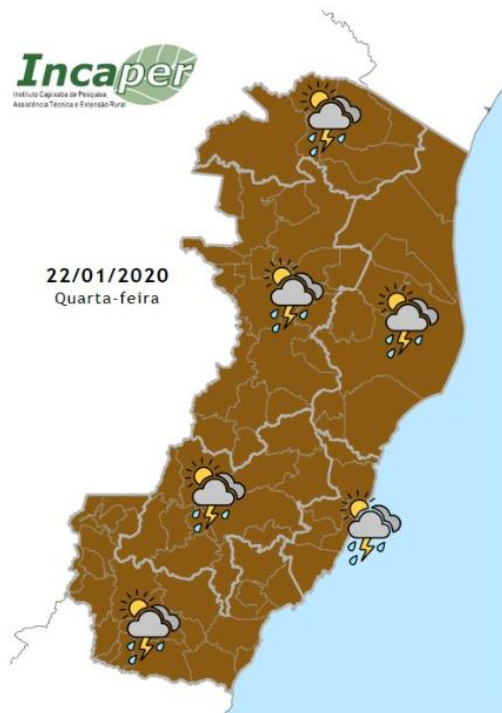


b. Nível do rio Doce – Linhares



8. Previsão meteorológica

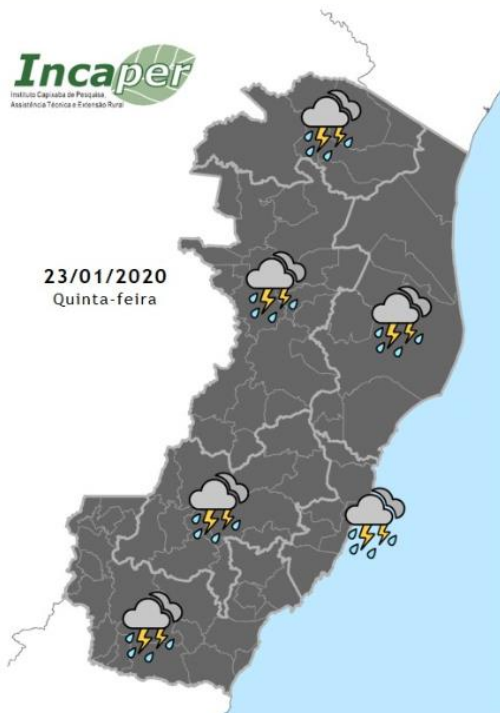
a. Previsão para o dia 22/01/2020



Na quarta-feira, a configuração da Zona de Convergência do Atlântico Sul (ZCAS) mantém as condições de instabilidade no Espírito Santo. Previsão de pancadas de chuva, podendo ser acompanhadas de rajadas de vento e trovoadas, especialmente a partir da tarde, em todas as regiões. Há risco de temporais em alguns pontos do estado.

Fonte: INCAPER

b. Previsão para o dia 23/01/2020

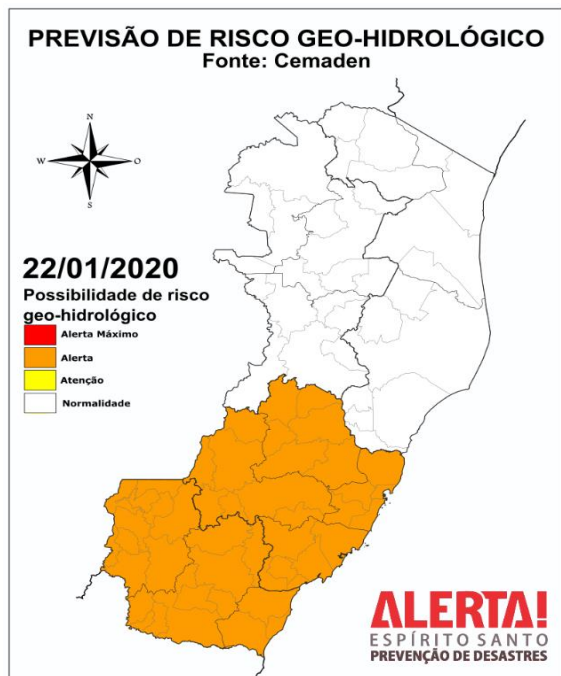


Na quinta-feira, a persistência da Zona de Convergência do Atlântico Sul (ZCAS) mantém o tempo fechado sobre o Espírito Santo. Previsão de pancadas de chuva, que podem ser fortes em praticamente todo o Estado.

Fonte: INCAPER

9. Previsão de Risco Geo-Hidrológico

a. Previsão para o dia 22/01/2020

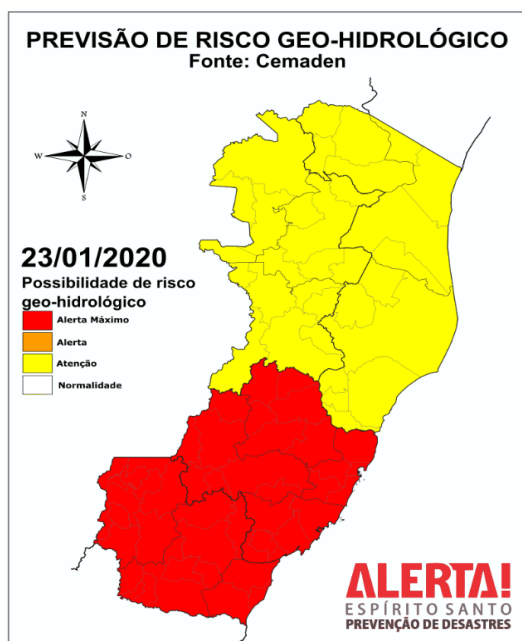


Fonte: <https://www.cemaden.gov.br/categoria/riscos-geo-hidrologicos/>
Acessado em: 21/01/2020

Na quarta-feira considera-se **ALTA** a possibilidade de eventos de risco geo-hidrológicos centro-sul do Espírito Santo, incluindo a região metropolitana de Vitória.

Fonte: CEMADEN

b. Previsão para o dia 23/01/2020



Fonte: <https://www.cemaden.gov.br/categoria/riscos-geo-hidrologicos/>
Acessado em: 21/01/2020

Na quinta-feira no centro-sul do Espírito Santo o risco sobe para **MUITO ALTO**, com especial atenção a região metropolitana de Vitória. Nas destacadas em amarelo considera-se **MODERADA** a possibilidade de eventos de risco hidrológico, em especial enxurradas em grandes centros urbanos, e deslizamentos pontuais caso limiares críticos sejam atingidos.

Fonte: CEMADEN

10. Marés



PREIA-MARES E BAIXA-MARES VITÓRIA

◀ HOJE, QUARTA-FEIRA, 22 DE JANEIRO DE 2020 ▶



Estado atual da maré
22 DE JANEIRO DE 2020, 5:47

Hoje quarta-feira, 22 de janeiro de 2020, amanheceu em **Vitória** às **5:19** e o pôr do sol será às **18:27**. No gráfico de preia-mares e baixa-mares, podemos observar que a primeira **preia-mar** foi às **2:21** e a seguinte **preia-mar** será às **14:36**. A primeira **baixa-mar** será às **8:40** e a seguinte **baixa-mar** às **20:56**.

Teremos **13 horas e 8 minutos** de sol. O trânsito solar é às **11:53**.

*O nível da água está **descendo** neste momento. A **baixa-mar** será dentro de **2 horas e 52 minutos**.*

Fonte: https://tabuademares.com/br/espírito-santo/vitoria#_tempo

Acessado em: 22/01/2020