

# INFORMAÇÕES SOBRE AS CHUVAS NO ESPÍRITO SANTO

Atualizado às 11h de 21 de janeiro de 2020

A Coordenadoria Estadual de Proteção e Defesa Civil, órgão pertencente ao Corpo de Bombeiros Militar do Estado do Espírito Santo, registra:

## 1. Plano de Emprego: **ATENÇÃO**

## 2. Acumulados de Chuva em 24 horas

Os maiores acumulados de chuva nas últimas 24 horas foram registrados em:

Município	Quantidade [mm]
APIACÁ	87.80
CONCEIÇÃO DA BARRA	77.20
SANTA MARIA DE JETIBÁ	60.72
MUQUI	56.40
CONCEIÇÃO DO CASTELO	56.40
PANCAS	54.93
BOM JESUS DO NORTE	50.40
MIMOSO DO SUL	49.80
CASTELO	43.25
ALEGRE	42.41
ATILIO VIVACQUA	41.60
MARECHAL FLORIANO	41.40
VENDA NOVA DO IMIGRANTE	40.60
SÃO MATEUS	39.60
FUNDÃO	39.80
AFONSO CLÁUDIO	39.56
SÃO MATEUS	39.80
MUNIZ FREIRE	37.20
SANTA MARIA DE JETIBÁ	37.19
BAIXO GUANDU	36.60
CACHOEIRO DE ITAPEMIRIM	32.02

\*Os demais municípios com registro de acumulado de chuva inferior a 30 mm.

FONTE: CEMADEN

### 3. Alertas Vigentes

	Alerta	Descrição	Nível	Fonte
1	270	Risco Hidrológico - Vargem Alta	Alto	CEMADEN
2	271	Risco Hidrológico - Alfredo Chaves	Alto	CEMADEN
3	268	Risco de Movimento de Massa - Alfredo Chaves	Moderado	CEMADEN
4	269	Risco de Movimento de Massa - Vargem Alta	Moderado	CEMADEN
5	274	Risco de Movimento de Massa - Marechal Floriano	Moderado	CEMADEN

Outras informações sobre plano emprego da CEPDEC e os alertas vigentes no Estado do Espírito Santo estão disponíveis no site ALERTA!ES ([www.alerta.es.gov.br](http://www.alerta.es.gov.br)).

### 4. Avisos Meteorológicos

	Avisos	Descrição	Fonte
1	061/2020	AVISO DE VENTO FORTE/MUITO FORTE EMITIDO ÀS 1200 HMG - DOM - 19/JAN/2020 ÁREA DELTA AO SUL DE 20S E LESTE DE 040W A PARTIR DE 200000 HMG. VENTO NW/SW FORÇA 7/8 COM RAJADAS. VÁLIDO ATÉ 220000 HMG.	Marinha
2	3344	Aviso gerado pelo CPTEC reportando Risco(s) de <b>Acumulado de Chuva e Chuva intensa</b> , de nível Observação. Para os municípios de Alegre, Alfredo Chaves, Anchieta, Apiacá, Aracê, Atílio Vivacqua, Bom Jesus do Norte, Brejetuba, Cachoeiro de Itapemirim, Castelo, Conceição do Castelo, Divino de São Lourenço, Dolores do Rio Preto, Guaçuí, Guarapari, Ibatiba, Ibitirama, Iconha, Irupi, Itapemirim, Iúna, Jerônimo Monteiro, Marataízes, Mimoso do Sul, Muniz Freire, Muqui, Piúma, Presidente Kennedy, Rio Novo do Sul, São José do Calçado, Vargem Alta, Venda Nova no Imigrante. Início: 23/01/2020 ÀS 00:00. Fim: 23/01/2020 às 23:59	CPTEC
3	3343	Aviso gerado pelo CPTEC reportando Risco(s) de <b>Tempestade de Raios, Vendaival, Acumulado de Chuva e Chuva intensa</b> , de nível Atenção para todo o ES. Início: 22/01/2020 às 00:00. Fim: 22/01/2020 às 23:59.	CPTEC
4	3340	Aviso meteorológico, emitido pelo CPTEC, para os risco (s) de <b>Tempestade de Raios, Chuvas Intensas e Vendaival</b> nas regiões Sul, Serrana, Grande Vitória e Noroeste do Estado. Válido para o dia 21/01/2020.	CPTEC
5		Aviso gerado pelo INMET reportando Risco(s) de Chuva intensa, de nível Perigo. Válido para o dia 21/01/2020.	INMET

6	002	<p>Aviso Meteorológico Especial 002</p> <p><b>20 a 22/01/2020</b> (segunda a quarta-feira) - Nível de ATENÇÃO devido à previsão de pancadas moderadas a fortes de chuva. As chuvas virão acompanhadas de descargas atmosféricas e rajadas de vento, podendo ocasionar grandes acumulados. Não se descarta a ocorrência de granizo em pontos isolados. Para mais detalhes, acompanhe a Previsão de Tempo.</p> <p><b>23 e 24/01/2020</b> (quinta e sexta-feira) - Nível de OBSERVAÇÃO devido a continuidade das condições meteorológicas favoráveis para a continuidade das chuvas.</p>	INCAPER
---	-----	---	---------

### 5. Situação dos municípios atingidos pelas chuvas

Município	Ocorrências
<b>ICONHA</b>	<ol style="list-style-type: none"> <li>1. Caminhão Frigorífero em Bom Destino foi arrastado pelas águas;</li> <li>2. “Passarela da Jolivan” desabou;</li> <li>3. As pontes de “Bacatori” na localidade de Mesa Grande e do Paganini no Centro de Iconha colapsaram;</li> <li>4. Defesa Civil Estadual interditou duas edificações com risco estrutural;</li> <li>5. Desabamento de duas edificações próximo ao rio no Centro. (sem confirmação de vítimas);</li> <li>6. Em campinho houve registro de um óbito em decorrência de desabamento de uma edificação;</li> <li>7. Em Bom Destino, houve a informação de que duas pessoas foram carregadas pela enxurrada, um corpo foi encontrado e o outro ainda está desaparecido.</li> <li>8. O terceiro óbito foi encontrado em Ilha do Coco.</li> </ol> <p>Fonte: COMPDEC – Atualizado 20/01/2020.</p>
<b>ALFREDO CHAVES</b>	<ol style="list-style-type: none"> <li>1. Soterramento de uma residência no distrito Cachoeirinhas, sentido Matilde, 2 óbitos, 1 vítima resgatada com fratura.</li> <li>2. Barreiras caíram na localidade de São Marcos.</li> <li>3. No distrito de recreio, movimento de massa, uma residência foi atingida. (1 óbito)</li> <li>4. Colapso da ponte Cap. Feliciano Garcia liga o centro da cidade ao bairro Imigrante.</li> <li>5. Ponte de Canela ES -146, que liga Alfredo Chaves a BR-101 Foi liberada na tarde do dia 19/01/2020.</li> </ol>

	<ol style="list-style-type: none"><li>6. No total temos 17 pontes danificadas ou destruídas no município.</li><li>7. Represa na fazenda velha com risco de rompimento - localizada entre São Vicente de Crubixá e Ipê – Agencia de Recursos Hídricos deslocará amanhã para região para avaliação;</li><li>8. A via interditada em Cachoeirinha (local do soterramento) está muito instável, com risco de novos deslizamentos, D.E.R informa dificuldade de liberação da mesma.</li></ol> <p>Fonte: COMPDEC – Atualizado 20/01/2020.</p>
<b>VARGEM ALTA</b>	<ol style="list-style-type: none"><li>1. Ainda sem comunicação, sem água potável, sem energia elétrica em algumas localidades.</li><li>2. O maquinário da prefeitura também foi danificado pelas chuvas.</li><li>3. Distritos isolados: Córrego alto, São Julio, Morro do Sal, Córrego do Ouro, São Carlos, Alto Boa Vista, Ipe, Pio Monte.</li><li>4. Distritos com acesso dificultado: Jacutinga, Ardisson, Capivara, Pedra Branca, São Pedro.</li><li>5. 15 pontes danificadas ou destruídas.</li></ol> <p>Fonte: REPDEC - Atualizado 20/01/2020.</p>
<b>ANCHIETA</b>	<ol style="list-style-type: none"><li>1. Rompimento do Dique de Limeira, localizado entre Limeira e Jabaquara, provocou inundação em parte do distrito.</li><li>2. Devido à chuva intensa uma casa ficou destelhada no Bairro de Maembá.</li><li>3. No total vinte e três famílias desalojadas, aproximadamente 92 pessoas.</li><li>4. Rolamento de bloco no bairro Alto Joeba.</li></ol> <p>Fonte: COMPDEC - Atualizado 20/01/2020.</p>
<b>MARECHAL FLORIANO</b>	<ol style="list-style-type: none"><li>1. Movimento de massa interditou uma estrada no distrito de alto Santa Maria, divisa com Alfredo Chaves.</li></ol> <p>Fonte: COMPDEC 18/01/2020.</p>
<b>CASTELO</b>	<ol style="list-style-type: none"><li>1. Estradas interditadas devido movimento de massa nos acessos ao patrimônio do Ouro, Córrego da Prata, Ipê, São Cristóvão, Apeninos e Pedregulho. A defesa civil municipal providenciou a limpeza e liberação das vias.</li><li>2. O acesso a localidade de Ubá está interditado e a localidade permanece sem energia.</li></ol> <p>Fonte: COMPDEC 18/01/2020.</p>

<b>RIO NOVO DO SUL</b>	<p>1. No interior serrano do município houve o registro de danos em pontes estradas e lavouras;</p> <p>2. Houve também alagamentos em comunidades do interior com resgate de dois idosos ilhados e alagamentos também na comunidade de Pau'Dalho.</p> <p>Fonte: COMPDEC 19/01/2020.</p>
------------------------	---

## 6. Desalojados e Desabrigados

Município	Desalojados	Desabrigados	Feridos	Desaparecidos	Óbito	Abrigo
Iconha	55	22	*	0	4	Igreja Católica em Iconha
Alfredo Chaves	1107	0	1	0	3	
Vargem Alta	941	52	0	0	0	Escola Estadual Presidente Luebke e EMEF Pedra Branca
Anchieta	92	0	0	*	0	
Rio Novo do Sul	9	4	0	*	0	Encaminhados para Aluguel Social
<b>TOTAL</b>	<b>2204</b>	<b>78</b>	<b>1</b>	<b>0</b>	<b>7</b>	

<b>TOTAL</b>	<b>2290</b>
--------------	-------------

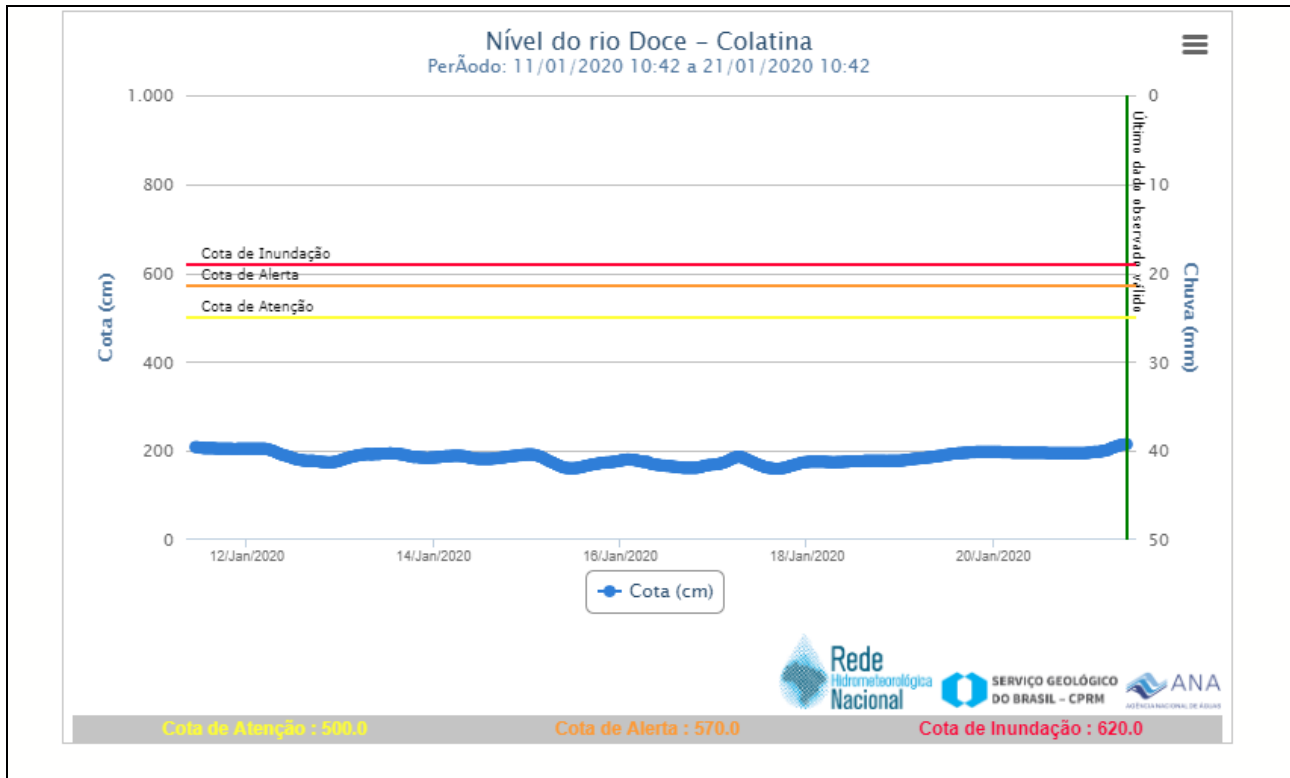
\*Sem informações até o momento

## 7. Decretações

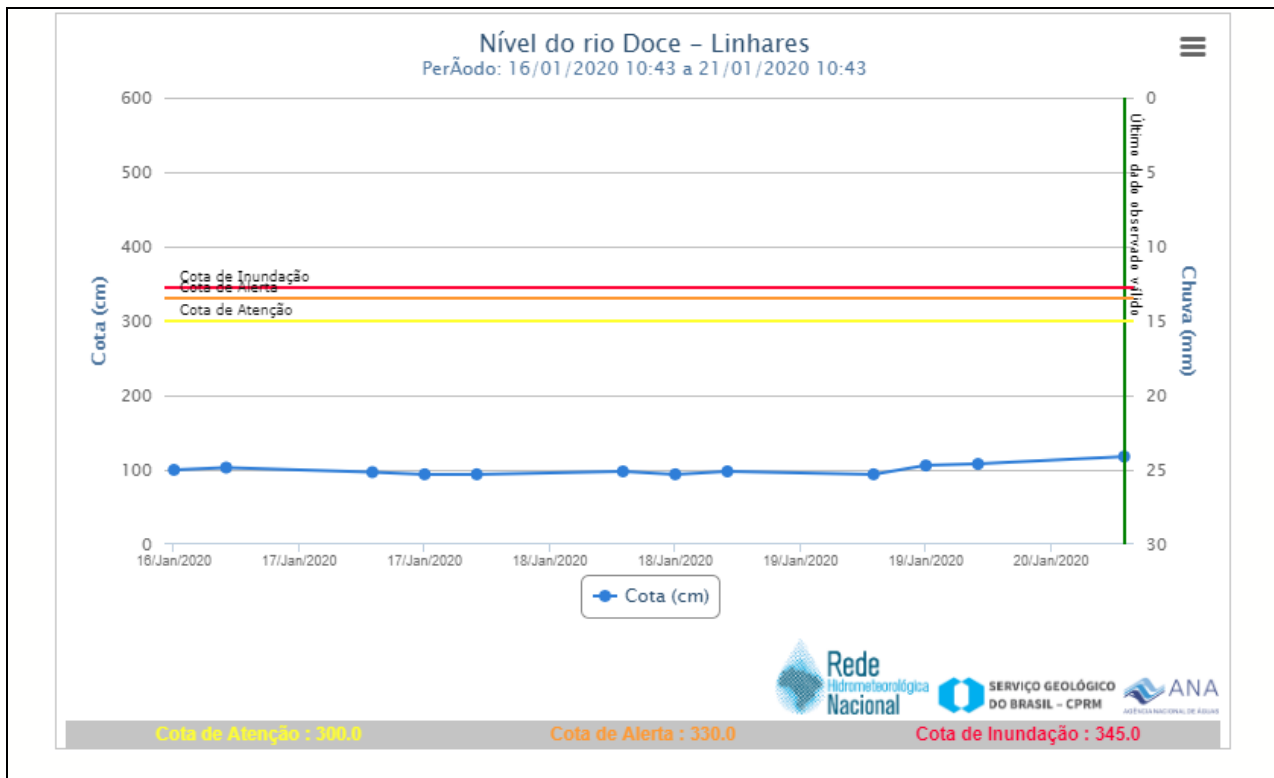
Município	Decreto	SE/ECP	Data de Publicação	Homologação Estadual	Reconhecimento Federal
Vargem Alta	4084/2020	SE	07/01/2020		
Alfredo Chaves	092-S	ECP	21/01/2020	092-S	
Iconha	092-S	ECP	21/01/2020	092-S	
Rio Novo do Sul	092-S	ECP	21/01/2020	092-S	
Vargem Alta	092-S	ECP	21/01/2020	092-S	

## 8. Nível dos Rios

### a. Nível do rio Doce – Colatina

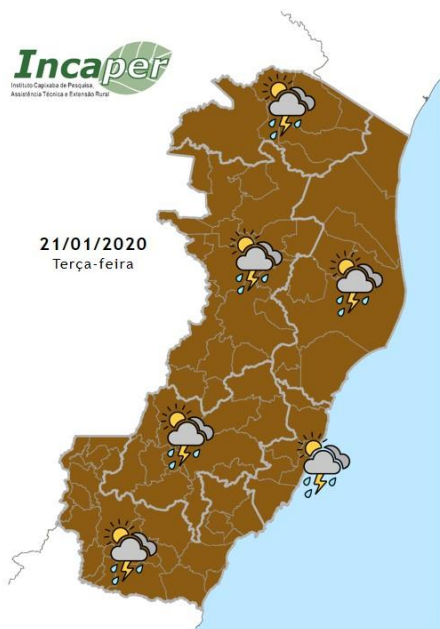


### b. Nível do rio Doce – Linhares



## 9. Previsão meteorológica

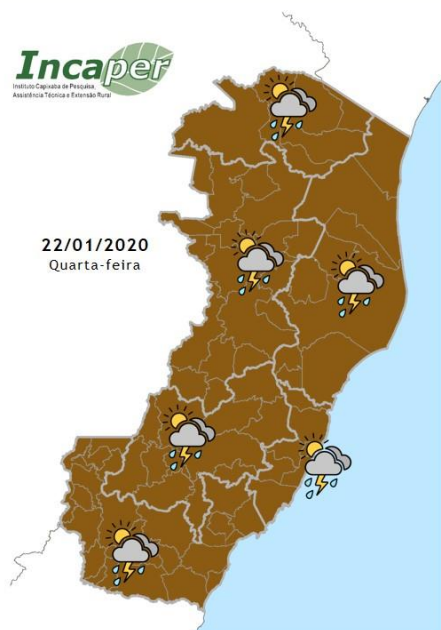
### a. Previsão para o dia 21/01/2020



Na terça-feira, a formação de um canal de umidade mantém a instabilidade em todo o Espírito Santo. Previsão de pancadas de chuva, podendo ser acompanhadas de rajadas de vento e trovoadas, a partir da tarde, em todas as regiões. Há risco de temporais em alguns pontos do estado.

Fonte: INCAPER

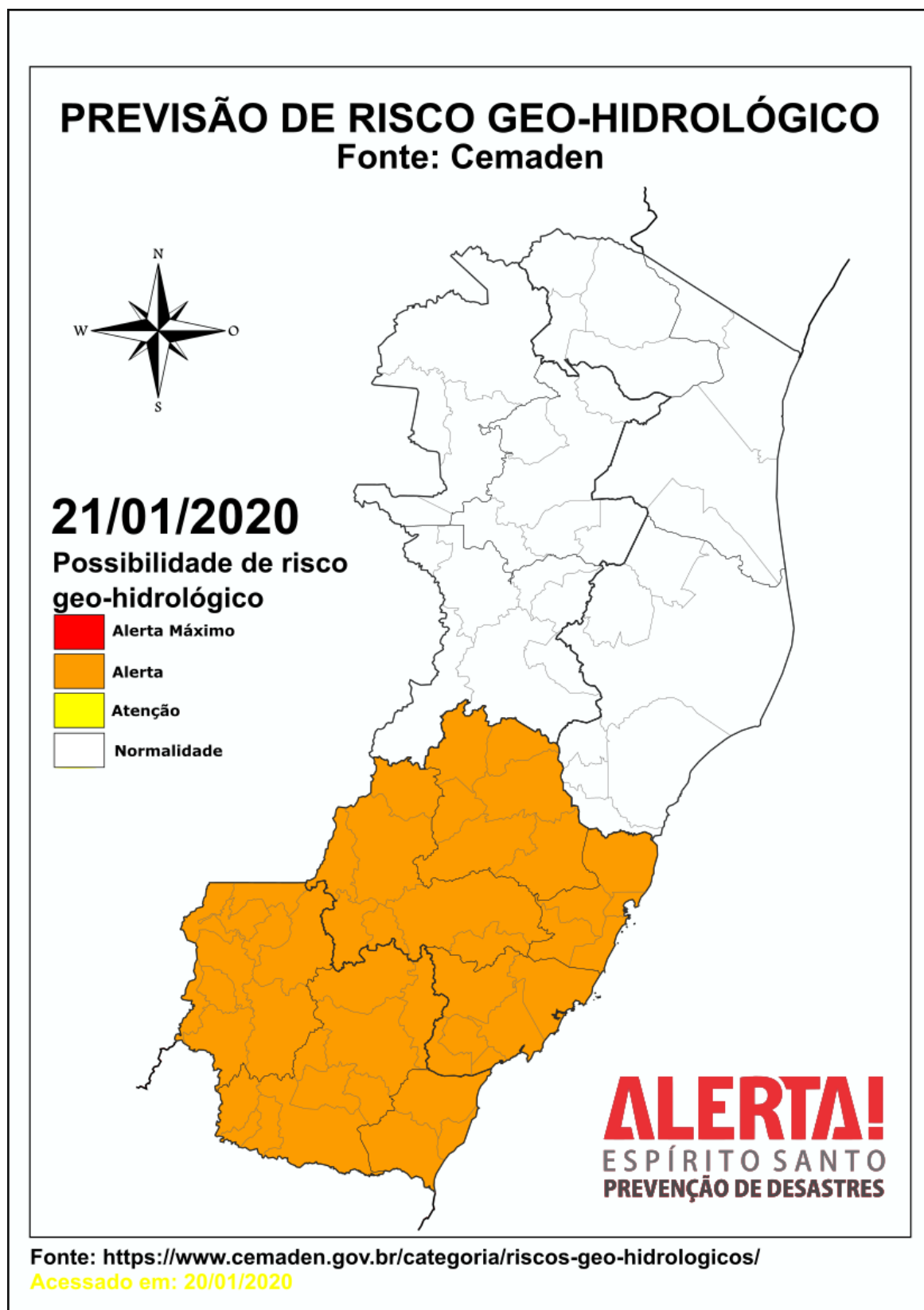
### b. Tendência para o dia 22/01/2020



Na quarta-feira, a configuração da Zona de Convergência do Atlântico Sul (ZCAS) mantém as condições de instabilidade no Espírito Santo. Previsão de pancadas de chuva, podendo ser acompanhadas de rajadas de vento e trovoadas, especialmente a partir da tarde, em todas as regiões. Há risco de temporais em alguns pontos do estado.

Fonte: INCAPER

## 10. Previsão de Risco Geo-Hidrológico





## 11. Marés



### PREIA-MARES E BAIXA-MARES VITÓRIA

◀ HOJE, TERÇA-FEIRA, 21 DE JANEIRO DE 2020 ▶



Estado atual da maré

21 DE JANEIRO DE 2020, 10:40

Hoje terça-feira, 21 de janeiro de 2020, amanheceu em **Vitória** às **5:18** e o pôr do sol será às **18:27**. No gráfico de preia-mares e baixa-mares, podemos observar que a primeira **preia-mar** foi à **1:31** e a seguinte **preia-mar** será às **13:49**. A primeira **baixa-mar** foi às **7:53** e a seguinte **baixa-mar** será às **20:09**.

Teremos **13 horas e 9 minutos** de sol. O trânsito solar é às **11:52**.

O nível da água está **subindo** neste momento. A **preia-mar** será dentro de **3 horas e 8 minutos**.

Fonte: <https://tabuademares.com/br/espírito-santo/vitoria#tempo>

Acessado em: 21/01/2020