

INFORMAÇÕES SOBRE AS CHUVAS NO ESPÍRITO SANTO

Atualizado às 06h de 21 de janeiro de 2020

A Coordenadoria Estadual de Proteção e Defesa Civil, órgão pertencente ao Corpo de Bombeiros Militar do Estado do Espírito Santo, registra:

1. Plano de Emprego: **ALERTA**

2. Acumulados de Chuva em 24 horas

Os maiores acumulados de chuva nas últimas 24 horas foram registrados em:

Município	Quantidade [mm]
APIACÁ	88.40
CONCEIÇÃO DA BARRA	78.40
SANTA MARIA DE JETIBÁ	60.32
MUQUI	56.40
PANCAS	54.93
CONCEIÇÃO DO CASTELO	54.80
BOM JESUS DO NORTE	53.00
MIMOSO DO SUL	49.40
CASTELO	43.25
ATILIO VIVACQUA	41.60
MARECHAL FLORIANO	41.40
VENDA NOVA DO IMIGRANTE	40.00
SÃO MATEUS	39.60
FUNDÃO	38.60
AFONSO CLÁUDIO	38.58
ALEGRE	37.81
MARILÂNDIA	36.60
MUNIZ FREIRE	36.00
BAIXO GUANDU	25.60
CACHOEIRO DE ITAPEMIRIM	32.03
GUAÇUÍ	31.94

*Os demais municípios com registro de acumulado de chuva inferior a 30 mm.

FONTE: CEMADEN

3. Alertas Vigentes

	Alerta	Descrição	Nível	Fonte
1	270	Risco Hidrológico - Vargem Alta	Alto	CEMADEN
2	271	Risco Hidrológico - Alfredo Chaves	Alto	CEMADEN
3	268	Risco de Movimento de Massa - Alfredo Chaves	Moderado	CEMADEN
4	269	Risco de Movimento de Massa - Vargem Alta	Moderado	CEMADEN
5	272	Risco Hidrológico - Piúma	Moderado	CEMADEN
6	273	Risco Hidrológico - Anchieta	Moderado	CEMADEN
7	274	Risco de Movimento de Massa - Marechal Floriano	Moderado	CEMADEN
8	278	Risco Hidrológico - Rio Novo do Sul	Moderado	CEMADEN

Outras informações sobre plano emprego da CEPDEC e os alertas vigentes no Estado do Espírito Santo estão disponíveis no site ALERTA!ES (www.alerta.es.gov.br).

4. Avisos Meteorológicos

	Avisos	Descrição	Fonte
1	061/2020	AVISO DE VENTO FORTE/MUITO FORTE EMITIDO ÀS 1200 HMG - DOM - 19/JAN/2020 ÁREA DELTA AO SUL DE 20S E LESTE DE 040W A PARTIR DE 200000 HMG. VENTO NW/SW FORÇA 7/8 COM RAJADAS. VÁLIDO ATÉ 220000 HMG.	Marinha
2	3340	Aviso meteorológico, emitido pelo CPTEC, para os risco (s) de Tempestade de Raios, Chuvas Intensas e Vendaval nas regiões Sul, Serrana, Grande Vitória e Noroeste do Estado. Válido para o dia 21/01/2020.	CPTEC
3		Aviso gerado pelo INMET reportando Risco(s) de Chuva intensa, de nível Perigo. Válido para o dia 21/01/2020.	INMET
4	002	Aviso Meteorológico Especial 002 20 a 22/01/2020 (segunda a quarta-feira) - Nível de ATENÇÃO devido à previsão de pancadas moderadas a fortes de chuva. As chuvas virão acompanhadas de descargas	INCAPER

	<p>atmosféricas e rajadas de vento, podendo ocasionar grandes acumulados. Não se descarta a ocorrência de granizo em pontos isolados. Para mais detalhes, acompanhe a <u>Previsão de Tempo</u>.</p> <p>23 e 24/01/2020 (quinta e sexta-feira) - Nível de OBSERVAÇÃO devido a continuidade das condições meteorológicas favoráveis para a continuidade das chuvas. Para mais detalhes, acompanhe a <u>Previsão de Tempo</u>.</p>	
--	--	--

5. Situação dos municípios atingidos pelas chuvas

Município	Ocorrências
ICONHA	<ol style="list-style-type: none"> 1. Caminhão Frigorífero em Bom Destino foi arrastado pelas águas; 2. “Passarela da Jolivan” desabou; 3. As pontes de “Bacatori” na localidade de Mesa Grande e do Paganini no Centro de Iconha colapsaram; 4. Defesa Civil Estadual interditou duas edificações com risco estrutural; 5. Desabamento de duas edificações próximo ao rio no Centro. (sem confirmação de vítimas); 6. Em campinho houve registro de um óbito em decorrência de desabamento de uma edificação; 7. Em Bom Destino, houve a informação de que duas pessoas foram carregadas pela enxurrada, um corpo foi encontrado e o outro ainda está desaparecido. 8. O terceiro óbito foi encontrado em Ilha do Coco. <p>Fonte: COMPDEC – Atualizado 20/01/2020.</p>

ALFREDO CHAVES	<ol style="list-style-type: none">1. Soterramento de uma residência no distrito Cachoeirinhas, sentido Matilde, 2 óbitos, 1 vítima resgatada com fratura.2. Barreiras caíram na localidade de São Marcos.3. No distrito de recreio, movimento de massa, uma residência foi atingida. (1 óbito)4. Colapso da ponte Cap. Feliciano Garcia liga o centro da cidade ao bairro Imigrante.5. Ponte de Canela ES -146, que liga Alfredo Chaves a BR-101 Foi liberada na tarde do dia 19/01/2020.6. No total temos 17 pontes danificadas ou destruídas no município. <p>Fonte: COMPDEC – Atualizado 20/01/2020.</p>
VARGEM ALTA	<ol style="list-style-type: none">1. Ainda sem comunicação, sem água potável, sem energia elétrica em algumas localidades.2. O maquinário da prefeitura também foi danificado pelas chuvas.3. Distritos isolados: Corrego alto, São Julio, Morro do Sal, Córrego do Ouro, São Carlos, Alto Boa Vista, Ipe, Pio Monte.4. Distritos com acesso dificultado: Jacutinga, Ardisson, Capivara, Pedra Branca, São Pedro.5. 15 pontes danificadas ou destruídas. <p>Fonte: REPDEC - Atualizado 20/01/2020.</p>
ANCHIETA	<ol style="list-style-type: none">1. Rompimento do Dique de Limeira, localizado entre Limeira e Jabaquara, provocou inundação em parte do distrito.2. Devido à chuva intensa uma casa ficou destelhada no Bairro de Maembá.3. No total vinte e três famílias desalojadas, aproximadamente 92 pessoas.4. Rolamento de bloco no bairro Alto Joeba. <p>Fonte: COMPDEC - Atualizado 20/01/2020.</p>
MARECHAL FLORIANO	<ol style="list-style-type: none">1. Movimento de massa interditou uma estrada no distrito de alto Santa Maria, divisa com Alfredo Chaves. <p>Fonte: COMPDEC 18/01/2020.</p>
CASTELO	<ol style="list-style-type: none">1. Estradas interditadas devido movimento de massa nos acessos ao patrimônio do Ouro, Córrego da Prata, Ipê, São Cristóvão, Apeninos e Pedregulho. A defesa civil municipal providenciou a limpeza e liberação das vias.

	<p>2. O acesso a localidade de Ubá está interditado e a localidade permanece sem energia.</p> <p>Fonte: COMPDEC 18/01/2020.</p>
RIO NOVO DO SUL	<p>1. No interior serrano do município houve o registro de danos em pontes estradas e lavouras;</p> <p>2. Houve também alagamentos em comunidades do interior com resgate de dois idosos ilhados e alagamentos também na comunidade de Pau'Dalho.</p> <p>Fonte: COMPDEC 19/01/2020.</p>

6. Desalojados e Desabrigados

Município	Desalojados	Desabrigados	Feridos	Desaparecidos	Óbito	Abrigo
Iconha	55	22	*	3	3	Igreja Católica em Iconha
Alfredo Chaves	450	0	1	0	3	
Vargem Alta	941	52	0	0	0	Escola Estadual Presidente Luebke e EMEF Pedra Branca
Anchieta	92	0	0	*	0	
Rio Novo do Sul	9	4	0	*	0	Encaminhados para Aluguel Social
TOTAL	1547	78	1	3	6	

TOTAL	1625
--------------	-------------

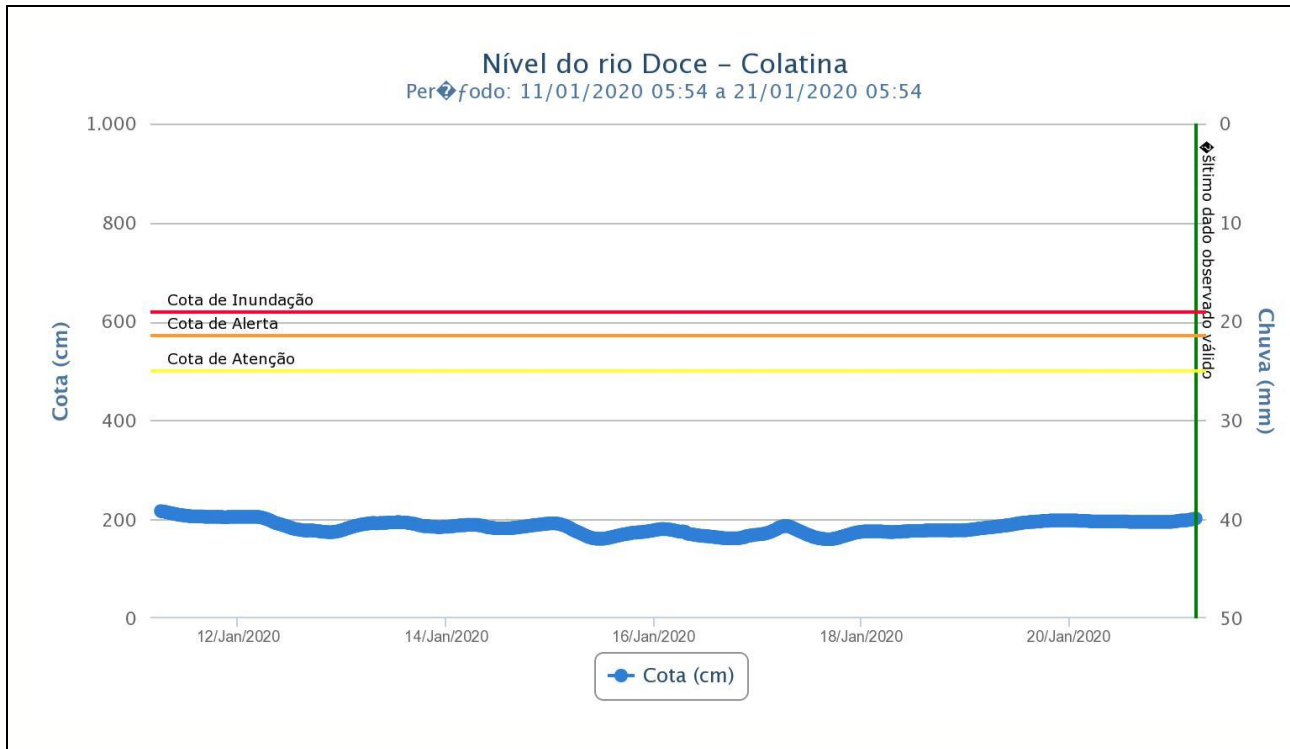
*Sem informações até o momento

7. Decretações

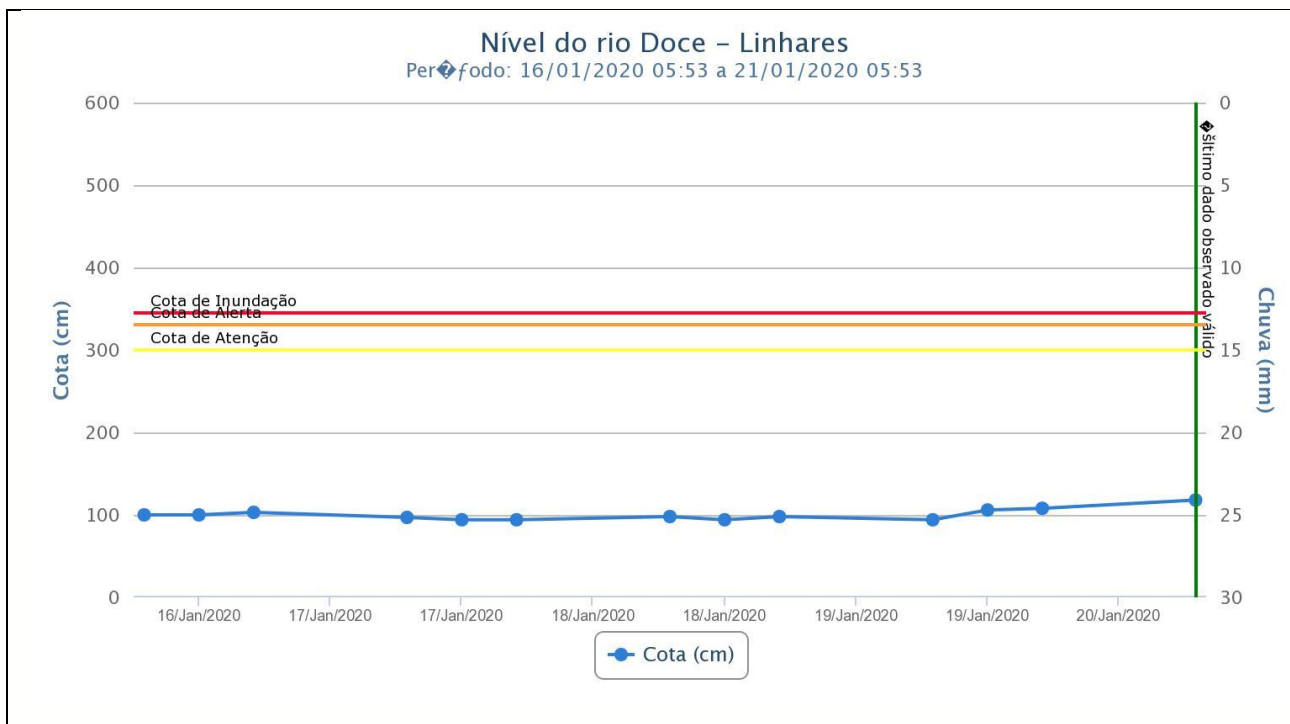
Município	Decreto	SE/ECP	Data de Publicação	Homologação Estadual	Reconhecimento Federal
Vargem Alta	4084/2020	SE	07/01/2020		
Alfredo Chaves	092-S	ECP	21/01/2020	092-S	
Iconha	092-S	ECP	21/01/2020	092-S	
Rio Novo do Sul	092-S	ECP	21/01/2020	092-S	
Vargem Alta	092-S	ECP	21/01/2020	092-S	

8. Nível dos Rios

a. Nível do rio Doce – Colatina

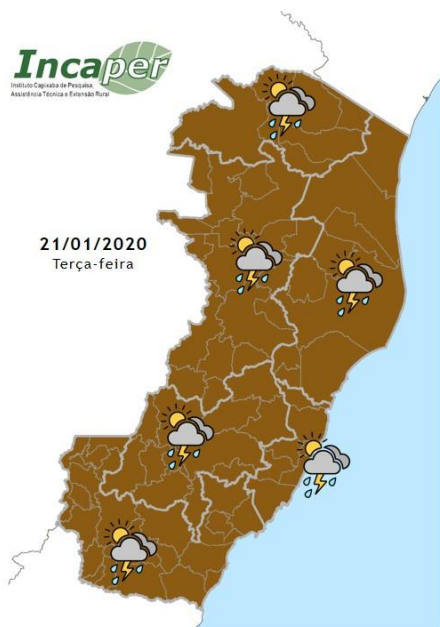


b. Nível do rio Doce – Linhares



9. Previsão meteorológica

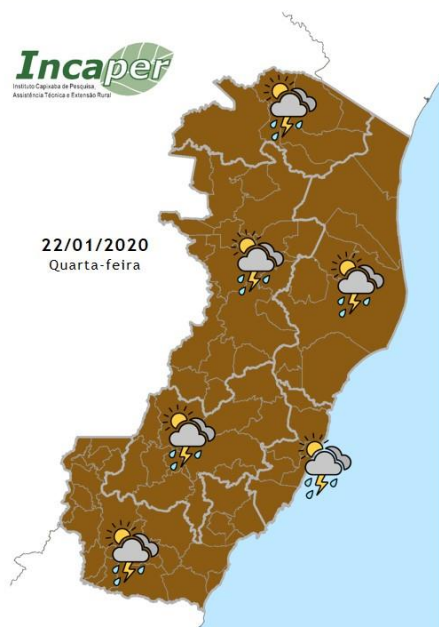
a. Previsão para o dia 21/01/2020



Na terça-feira, a formação de um canal de umidade mantém a instabilidade em todo o Espírito Santo. Previsão de pancadas de chuva, podendo ser acompanhadas de rajadas de vento e trovoadas, a partir da tarde, em todas as regiões. Há risco de temporais em alguns pontos do estado.

Fonte: INCAPER

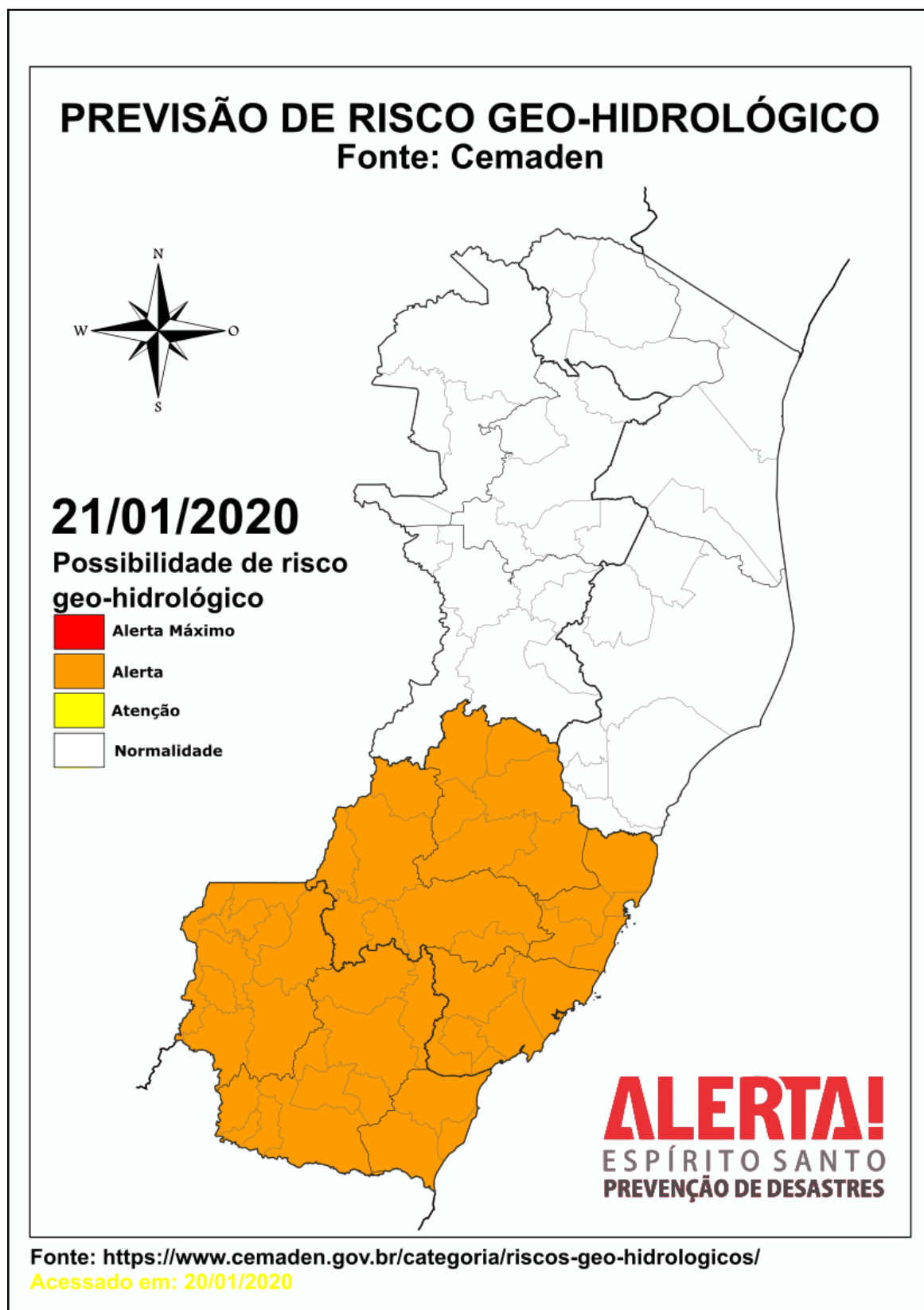
b. Tendência para o dia 22/01/2020



Na quarta-feira, a configuração da Zona de Convergência do Atlântico Sul (ZCAS) mantém as condições de instabilidade no Espírito Santo. Previsão de pancadas de chuva, podendo ser acompanhadas de rajadas de vento e trovoadas, especialmente a partir da tarde, em todas as regiões. Há risco de temporais em alguns pontos do estado.

Fonte: INCAPER

10. Previsão de Risco Geo-Hidrológico



11. Marés



Hoje terça-feira, 21 de janeiro de 2020, amanheceu em **Vitória** às **5:18** e o pôr do sol será às **18:27**. No gráfico de preia-mares e baixa-mares, podemos observar que a primeira **preia-mar** foi à **1:31** e a seguinte **preia-mar** será às **13:49**. A primeira **baixa-mar** será às **7:53** e a seguinte **baixa-mar** às **20:09**.

Teremos **13 horas e 9 minutos** de sol. O trânsito solar é às **11:52**.

*O nível da água está **descendo** neste momento. Falta 1 hora e 59 minutos para a **baixa-mar**.*

Fonte: https://tabuademares.com/br/espírito-santo/vitoria#_tempo

Acessado em: 21/01/2020