

# INFORMAÇÕES SOBRE AS CHUVAS NO ESPÍRITO SANTO

Atualizado às 11h de 19 de janeiro de 2020

A Coordenadoria Estadual de Proteção e Defesa Civil, órgão pertencente ao Corpo de Bombeiros Militar do Estado do Espírito Santo, registra:

1. Plano de Emprego: **ALERTA**
2. Acumulados de Chuva em 24 horas

Os maiores acumulados de chuva nas últimas 24 horas foram registrados em:

Município	Quantidade [mm]
CASTELO	11.05
ITAPEMIRIM	9.60
RIO NOVO DO SUL	8.20
ARACRUZ	5.60

\*Os demais municípios com registro de acumulado de chuva inferior a 05 mm.  
FONTE: CEMADEN

### 3. Alertas Vigentes

	Alerta	Descrição	Nível	Fonte
1	268	Risco de Movimento de Massa - Alfredo Chaves	Alto	CEMADEN
2	269	Risco de Movimento de Massa - Vargem Alta	Alto	CEMADEN
3	270	Risco Hidrológico - Vargem Alta	Alto	CEMADEN
4	271	Risco Hidrológico - Alfredo Chaves	Alto	CEMADEN
5	266	Risco de Movimento de Massa - Muqui	Moderado	CEMADEN
6	272	Risco Hidrológico - Piúma	Moderado	CEMADEN
7	273	Risco Hidrológico - Anchieta	Moderado	CEMADEN
8	274	Risco de Movimento de Massa - Marechal Floriano	Moderado	CEMADEN
9	278	Risco Hidrológico - Rio Novo do Sul	Moderado	CEMADEN
10	277	Risco de Movimento de Massa - Anchieta	Moderado	CEMADEN
11	279	Risco de Movimento de Massa - Rio Novo do Sul	Moderado	CEMADEN
12	280	Risco de Movimento de Massa - Mimoso do Sul	Moderado	CEMADEN
13	281	Risco de Movimento de Massa - Cachoeiro de Itapemirim	Moderado	CEMADEN
14	283	Risco de Movimento de Massa - Castelo	Moderado	CEMADEN

Outras informações sobre plano emprego da CEPDEC e os alertas vigentes no Estado do Espírito Santo estão disponíveis no site ALERTA!ES ([www.alerta.es.gov.br](http://www.alerta.es.gov.br)).

### 4. Avisos Meteorológicos

	Avisos	Descrição	Fonte
1	055/2020	AVISO DE MAR GROSSO EMITIDO ÀS 1400 HMG - QUI - 16/JAN/2020 ÁREA DELTA AO SUL DE 21S A PARTIR DE 181200 HMG. ONDAS DE SW/S 3.0/3.5 METROS. VÁLIDO ATÉ 200000 HMG.	Marinha
2	3338	Aviso meteorológico, emitido pelo CPTEC, para os risco (s) de Tempestade de Raios, Chuvas Intensas e Vendaval nos municípios de Afonso Cláudio, Água Doce do Norte, Alegre, Alto Rio Novo, Baixo Guandu, Barra de São Francisco, Brejetuba, Conceição do Castelo, Divino de São Lourenço, Dorés do Rio Preto, Ecoporanga, Guaçuí, Ibatiba, Ibitirama, Irupi, Iúna, Laranja da Terra, Mantenópolis, Muniz Freire, Pancas e Venda Nova do Imigrante. Válido para 20/01/2020.	CPTEC
3		Aviso reportando risco de Chuva Intensa. Para as regiões: Sul, Serrana e Metropolitana. Início: 17/01/2020 às 15h00 - Fim 19/01/2020 às 12h00.	INMET

## 5. Situação dos municípios atingidos pelas chuvas

Município	Ocorrências
<b>ICONHA</b>	<ol style="list-style-type: none"> <li>1. Caminhão Frigorífero em Bom Destino foi arrastado pelas águas;</li> <li>2. “Passarela da Jolivan” desabou;</li> <li>3. Hospital Danilo Monteiro de Castro inundado até o segundo pavimento. Sem informação de vítimas. <b>(NOTA: O pronto atendimento está funcionando na igreja católica de Iconha);</b></li> <li>4. Centro de Iconha alagado, cerca de 1.0 metro de água. Carros e árvores arrastados pela correnteza;</li> <li>5. As pontes de “Bacatori” na localidade de Mesa Grande e do Paganini no Centro de Iconha colapsaram;</li> <li>6. Defesa Civil Estadual interditou duas edificações com risco estrutural;</li> <li>7. Desabamento de duas edificações próximo ao rio no Centro. (sem confirmação de vítimas);</li> <li>8. Em campinho houve registro de um óbito, aguardando a confirmação da causa (provavelmente em decorrência de desabamento de um prédio que ocorreu na localidade);</li> <li>9. Em Bom Destino, houve a informação de que duas pessoas foram carregadas pela enxurrada, um corpo foi encontrado e o outro ainda está desaparecido (possível óbito).</li> </ol> <p>Fonte: COMPDEC – Atualizado 19/01/2020.</p>
<b>ALFREDO CHAVES</b>	<ol style="list-style-type: none"> <li>1. Soterramento de uma residência no distrito Cachoeirinhas, sentido Matilde, 2 óbitos, 1 vítima resgatada com fratura.</li> <li>2. Barreiras caíram na localidade de São Marcos.</li> <li>3. No distrito de recreio, movimento de massa, uma residência foi atingida. (1 óbito)</li> <li>4. Pontos de alagamento em todo município, exceto no centro.</li> <li>5. Colapso da ponte Cap. Feliciano Garcia liga o centro da cidade ao bairro Imigrante.</li> <li>6. Ponte de Canela ES -146, que liga Alfredo Chaves a BR-101 segue interditada para veículos pesados.</li> </ol> <p>Fonte: COMPDEC – Atualizado 19/01/2020.</p>
<b>BR 101</b>	<ol style="list-style-type: none"> <li>1. BR 101- Km 430, em Atilio Vivacqua/ES, trânsito com desvio no local.</li> </ol>

	<p>2. Movimento de massa na BR 101- Km 434, via segue parcialmente interditada.</p> <p>Fonte: PRF - Atualizado 19/01/2020.</p>
<b>VARGEM ALTA</b>	<p>1. Vários pontos de alagamento, deslizamentos de terra, pontes danificadas resultando em 212 desalojados e 63 desabrigados;</p> <p>2. Sem comunicação, sem água potável, sem energia. (o maquinário da prefeitura foi danificado pelas chuvas).</p> <p>Fonte: REPDEC - Atualizado 19/01/2020.</p>
<b>VENDA NOVA DO IMIGRANTE</b>	<p>1. Movimento de massa de parte do talude próximo a residências.</p> <p>Fonte: COMPDEC 18/01/2020</p>
<b>ANCHIETA</b>	<p>1. Rompimento do Dique de Limeira, localizado entre Limeira e Jabaquara, provocou inundação em parte do distrito, deixando vinte família desabrigadas.</p> <p>2. Devido à chuva intensa uma casa ficou destelhada no Bairro de Maembá uma família desalojada.</p> <p>3. Uma família desalojada no distrito de Alto Pongal. Foi atendida pela assistência social do município.</p> <p>Fonte: COMPDEC 18/01/2020.</p>
<b>MARECHAL FLORIANO</b>	<p>1. Movimento de massa interditou uma estrada no distrito de alto Santa Maria, divisa com Alfredo Chaves.</p> <p>Fonte: COMPDEC 18/01/2020.</p>
<b>CASTELO</b>	<p>1. Estradas interditadas devido movimento de massa nos acessos ao patrimônio do Ouro, Córrego da Prata, Ipê, São Cristóvão, Apeninos e Pedregulho. A defesa civil municipal providenciou a limpeza e liberação das vias.</p> <p>2. O acesso a localidade de Ubá está interditado e a localidade permanece sem energia.</p> <p>Fonte: COMPDEC 18/01/2020.</p>
<b>RIO NOVO DO SUL</b>	<p>1. No interior Serra do município houve o registro de danos em pontes estradas e lavouras;</p> <p>2. Houve também alagamentos em comunidades do interior com resgate de dois idosos e alagamentos também na comunidade de Pau'Dalho.</p> <p>Fonte: COMPDEC 19/01/2020.</p>

## 6. Desalojados e Desabrigados

Município	Desalojados	Desabrigados	Feridos	Óbito	Abrigo
Iconha		35		3	Igreja Católica em Iconha
Alfredo Chaves			1	3	
Vargem Alta*	212	63			Escola Estadual Presidente Luebke e EMEF Pedra Branca
Anchieta	8	80			Centro de convivência de Limeira
Rio Novo do Sul	9	4			Encaminhados para Aluguel Social
<b>TOTAL</b>	<b>229</b>	<b>182</b>	<b>1</b>	<b>6</b>	

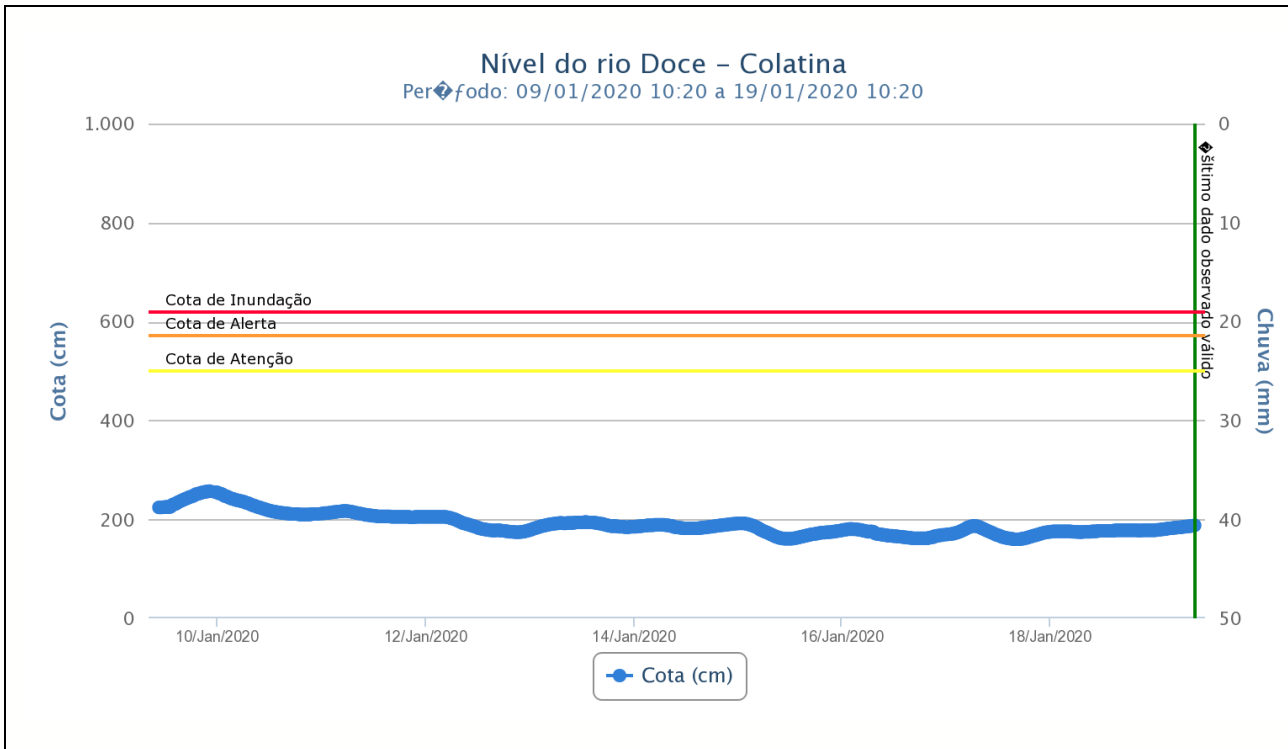
\*Dados referente as chuvas do dia 17/01/2020

## 7. Decretações

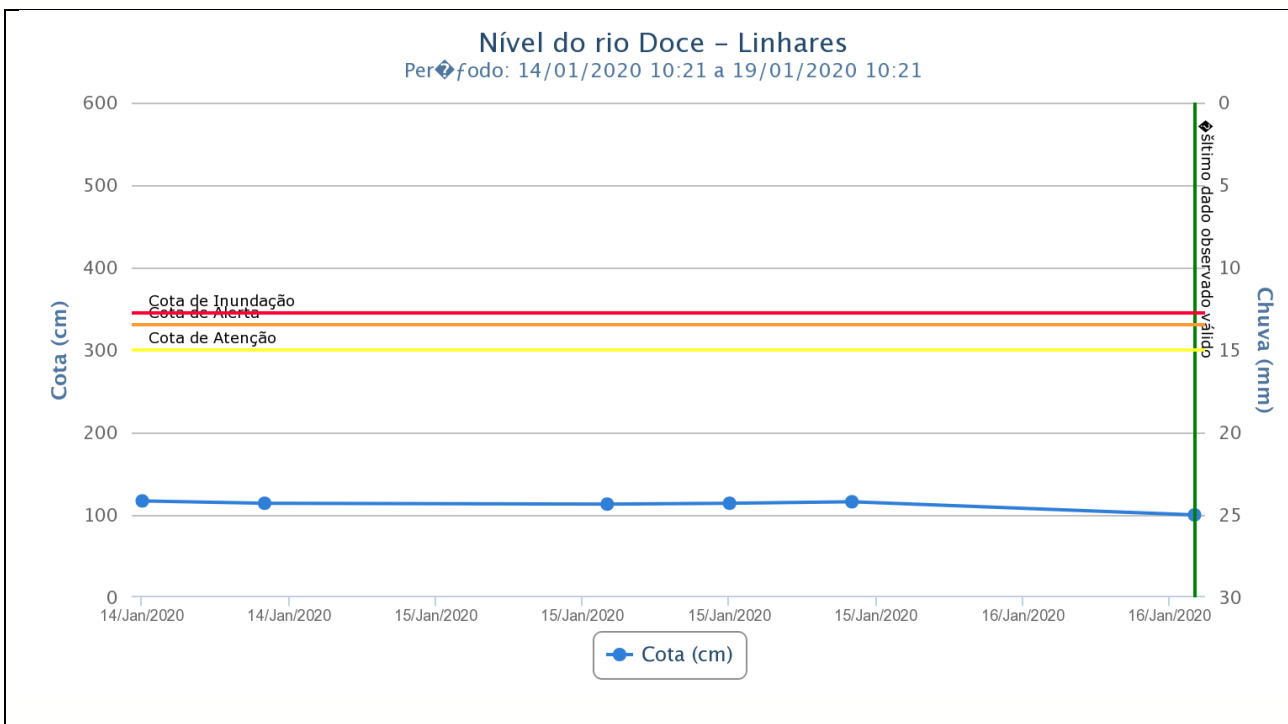
Município	Decreto	SE/ECP	Data de Publicação	Homologação Estadual	Reconhecimento Federal
Vargem Alta	4084/2020	SE	07/01/2020		

## 8. Nível dos Rios

### a. Nível do rio Doce – Colatina

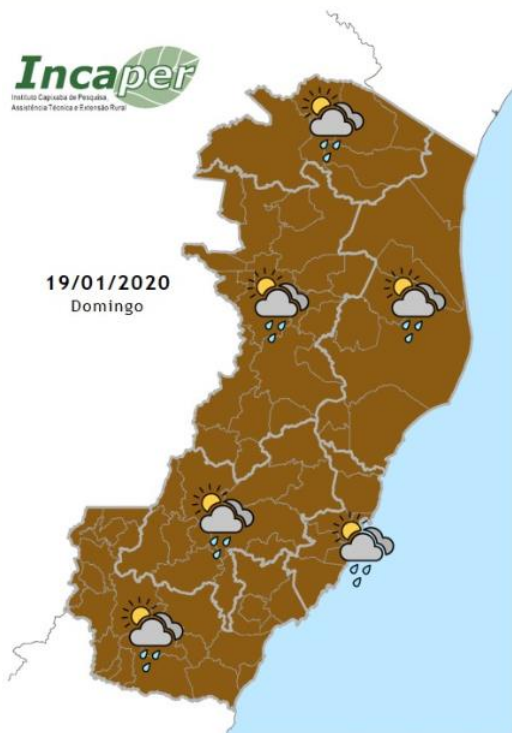


### b. Nível do rio Doce – Linhares



## 9. Previsão meteorológica

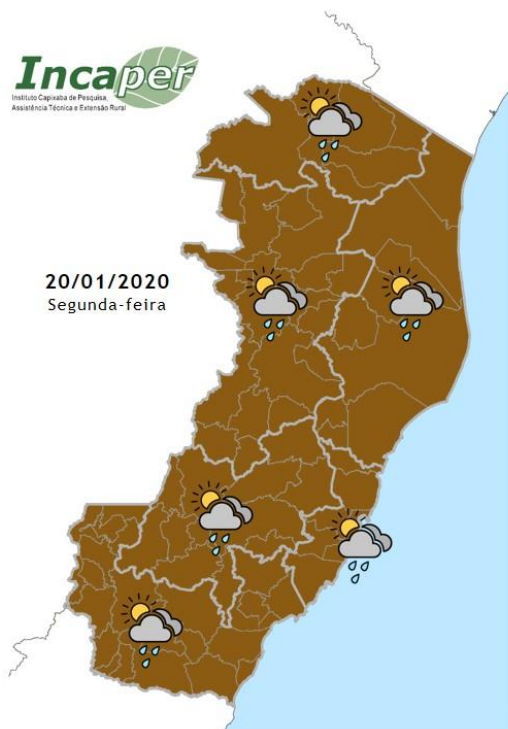
### a. Previsão para o dia 19/01/2020



Domingo com muitas nuvens e algumas aberturas de sol em todo o Espírito Santo. Previsão de pancadas de chuva em alguns momentos do dia em todas as regiões do Estado. O tempo segue abafado em boa parte das regiões.

Fonte: INCAPER

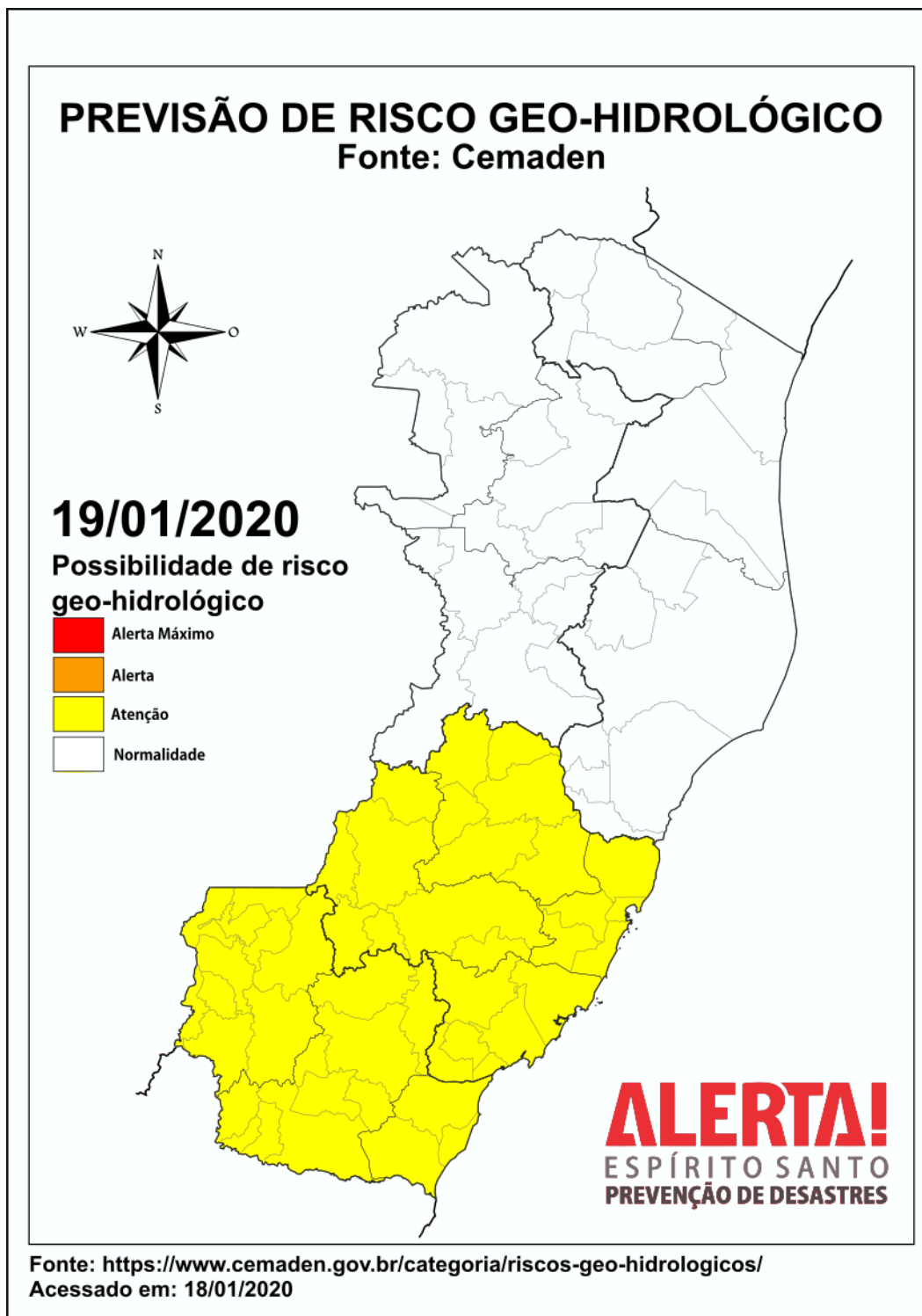
### b. Previsão para o dia 20/01/2020



Segunda-feira, com tempo instável em todo o Espírito Santo. O sol aparece timidamente entre muitas nuvens, com previsão de pancadas de chuva em alguns momentos do dia, em todas as regiões do Estado.

Fonte: INCAPER

## 10. Previsão de Risco Geo-Hidrológico





## 11. Marés



 Estado atual da maré  
19 DE JANEIRO DE 2020, 10:39

Hoje domingo, 19 de janeiro de 2020, amanheceu em **Vitória** às **5:17** e o pôr do sol será às **18:27**. No gráfico de preia-mares e baixa-mares, podemos observar que a primeira **baixa-mar** foi às **5:44** e a seguinte **baixa-mar** será às **18:07**. A única **preia-mar** será às **11:42**.

Teremos **13 horas e 10 minutos** de sol. O trânsito solar é às **11:52**.

*O nível da água está **subindo** neste momento. Falta 1 hora para a **preia-mar**.*

Fonte: [https://tabuademares.com/br/espírito-santo/vitoria#\\_tempo](https://tabuademares.com/br/espírito-santo/vitoria#_tempo)

Acessado em: 19/01/2020