

# INFORMAÇÕES SOBRE AS CHUVAS NO ESPÍRITO SANTO

Atualizado às 17h de 18 de janeiro de 2020

A Coordenadoria Estadual de Proteção e Defesa Civil, órgão pertencente ao Corpo de Bombeiros Militar do Estado do Espírito Santo, registra:

1. Plano de Emprego: **ALERTA**
2. Acumulados de Chuva em 24 horas

Os maiores acumulados de chuva nas últimas 24 horas foram registrados em:

Município	Quantidade [mm]
ALFREDO CHAVES	249.4
RIO NOVO DO SUL	116.2
MARECHAL FLORIANO	116.4
ANCHIETA	99.6
CASTELO	90.17
VENDA NOVA DO IMIGRANTE	83.2
CACHOEIRO DE ITAPEMIRIM	69.19
GUARAPARI	62.07
FUNDÃO	57.8
JOÃO NEIVA	57.15
DOMINGOS MARTINS	53.99
ATILIO VIVACQUA	53.6
CONCEIÇÃO DO CASTELO	53.2

\*Os demais municípios com registro de acumulado de chuva inferior a 50 mm.  
FONTE: CEMADEN

### 3. Alertas Vigentes

	Alerta	Descrição	Nível	Fonte
1	268	Risco de Movimento de Massa - Alfredo Chaves	Alto	CEMADEN
2	269	Risco de Movimento de Massa - Vargem Alta	Alto	CEMADEN
3	270	Risco Hidrológico - Vargem Alta	Alto	CEMADEN
4	271	Risco Hidrológico - Alfredo Chaves	Alto	CEMADEN
5	266	Risco de Movimento de Massa - Muqui	Moderado	CEMADEN
6	272	Risco Hidrológico - Piúma	Moderado	CEMADEN
7	273	Risco Hidrológico - Anchieta	Moderado	CEMADEN
8	274	Risco de Movimento de Massa - Marechal Floriano	Moderado	CEMADEN
9	278	Risco Hidrológico - Rio Novo do Sul	Moderado	CEMADEN
10	277	Risco de Movimento de Massa - Anchieta	Moderado	CEMADEN
11	279	Risco de Movimento de Massa - Rio Novo do Sul	Moderado	CEMADEN
12	280	Risco de Movimento de Massa - Mimoso do Sul	Moderado	CEMADEN
13	281	Risco de Movimento de Massa - Cachoeiro de Itapemirim	Moderado	CEMADEN
14	282	Risco de Movimento de Massa - Domingos Martins	Moderado	CEMADEN
15	283	Risco de Movimento de Massa - Castelo	Moderado	CEMADEN
16	286	Risco de Movimento de Massa - Conceição do Castelo	Moderado	CEMADEN
17	287	Risco de Movimento de Massa - Afonso Cláudio	Moderado	CEMADEN

Outras informações sobre plano emprego da CEPDEC e os alertas vigentes no Estado do Espírito Santo estão disponíveis no site ALERTA!ES ([www.alerta.es.gov.br](http://www.alerta.es.gov.br)).

#### 4. Avisos Meteorológicos

	Avisos	Descrição	Fonte
1	055/2020	AVISO DE MAR GROSSO área delta ao sul de 21S A partir de 181200 HMG. ondas de SW/S 3.0/3.5 METROS. VÁLIDO ATÉ 200000 HMG.	Marinha
2	057/2020	AVISO DE VENTO FORTE ÁREA DELTA AO SUL DE 22S E OESTE DE 037W A PARTIR DE 172100 HMG. VENTO S/SE FORÇA 7 COM RAJADAS. VÁLIDO ATÉ 190000 HMG	Marinha
3		Aviso gerado pelo INMET reportando risco de Chuva Intensa de Nível PERIGO. Início: 17/01/2020 às 15:00; Fim 18/01/2020 às 12:00. Para todo o Espírito Santo.	INMET
4		Aviso reportando risco de Chuva Intensa nível perigo para as regiões Serrana Capixaba, Metropolitana, Centro-Oeste, Rio Doce, Nordeste e noroeste. Início: 18/01/2020 às 14:00; Fim 19/01/2020 às 11:00.	INMET
5	3328	Aviso meteorológico, emitido pelo CPTEC, para os riscos (s) de Tempestade de Raios, Chuvas Intensas e Vendaval nos municípios de Apicá, Bom Jesus do Norte e São José dos Calçados.	CPTEC
6	3333	Aviso meteorológico, emitido pelo CPTEC, reportando risco de chuvas intensas e acumulado de Chuva para os municípios Afonso Cláudio , Águia Branca , Alegre , Alfredo Chaves , Alto Rio Novo, Anchieta, Aracruz, Atilio Vivacqua, Baixo Guandu ,Brejetuba ,Cachoeiro de Itapemirim , Cariacica ,Castelo , Colatina ,Conceição do Castelo ,Divino de São Lourenço, Domingos Martins, Dor do Rio Preto, Fundão, Governador Lindemberg, Guaçuí, Guarapari, Ibatiba, Ibirapu, Ibitirama, Iconha, Irupi, Itaguaçu, Itapemirim, Itarana, Iúna, Jerônimo Monteiro, João Neiva, Laranja da Terra, Mantenedópolis, Marataízes, Marechal Floriano, Marilândia, Mimoso do Sul, Muniz Freire, Muqui, Pancas, Piúma, Presidente Kennedy, Rio Bananal, Rio Novo do Sul, Santa Leopoldina, Santa Maria de Jetibá, Santa Teresa, São Domingos do Norte, São Roque do Canaã, Serra, Vargem Alta, Venda Nova do Imigrante, Viana, Vila Velha, Vitória. Válido para o dia 18/01/2020.	CPTEC

## 5. Situação dos municípios atingidos pelas chuvas

Município	Ocorrências
<b>ICONHA</b>	<ol style="list-style-type: none"> <li>1. Caminhão Frigorífero em Bom Destino foi arrastado pelas águas.</li> <li>2. “Passarela da Jolivan” desabou.</li> <li>3. Hospital Danilo Monteiro de Castro inundado até o segundo pavimento. Sem informação de vítimas. <b>(NOTA: O pronto atendimento está funcionando na igreja católica de Iconha)</b></li> <li>4. Centro de Iconha alagado, cerca de 1.0 metro de água. Carros e árvores arrastados pela correnteza.</li> <li>5. As pontes de “Bacatori” na localidade de Mesa Grande e do Paganini no Centro de Iconha colapsaram.</li> <li>6. Ponte em Duas Barras – Sem confirmação.</li> <li>7. Defesa Civil Estadual interditou duas edificações com risco estrutural.</li> </ol> <p>Fonte: COMPDEC e moradores do município– Atualizado 18/01/2020</p>
<b>ALFREDO CHAVES</b>	<ol style="list-style-type: none"> <li>1. Soterramento de uma residência no distrito Cachoeirinhas, sentido Matilde, 2 óbitos, 1 vítima resgatada com fratura.</li> <li>2. Barreiras caíram na localidade de São Marcos.</li> <li>3. No distrito de recreio, movimento de massa, uma residência foi atingida. (1 óbito)</li> <li>4. Pontos de alagamento em todo município, exceto no centro.</li> <li>5. Colapso da ponte cap. Feliciano Garcia liga o centro da cidade ao bairro Imigrante.</li> </ol> <p>Fonte: COMPDEC – Atualizado 18/01/2020</p>
<b>BR 101</b>	<ol style="list-style-type: none"> <li>1. Movimento de massa na BR 101- Km 434, via segue parcialmente interditada.</li> </ol> <p>Fonte: PRF – 18/01/2020</p>
<b>BR 262</b>	<ol style="list-style-type: none"> <li>1. Movimento de massa próximo ao Km 78, via segue parcialmente interditada.</li> </ol>

	<p>Fonte: PRF – 18/01/2020</p> <p>2. Alguns pontos de movimento de massa na ES164 que que liga Cachoeiro de Itapemirim a BR262.</p> <p>Fonte: REPDEC – 18/01/2020</p>
<b>VARGEM ALTA</b>	<p>1. Vários pontos de alagamento, o maquinário da prefeitura foi danificado pelas chuvas.</p> <p>2. Sem comunicação, sem água potável, sem energia.</p> <p>Fonte: REPDEC 18/01/2020</p>
<b>VENDA NOVA DO IMIGRANTE</b>	<p>1. Movimento de massa de parte do talude próximo a residências.</p> <p>Fonte: COMPDEC 18/01/2020</p>
<b>ANCHIETA</b>	<p>1. Rompimento do Dique de Limeira, localizado entre Limeira e Jabaquara, provocou inundação em parte do distrito, deixando vinte família desabrigadas.</p> <p>2. Devido à chuva intensa uma casa ficou destelhada no Bairro de Maembá uma família desalojada.</p> <p>3. Uma família desalojada no distrito de Alto Pongal. Foi atendida pela assistência social do município (sem mais informações).</p> <p>Fonte: COMPDEC 18/01/2020</p>

## 6. Desalojados e Desabrigados

Município	Desalojados	Desabrigados	Feridos	Óbito	Abrigo
Iconha		13		3	
Alfredo Chaves			1	3	
Venda Nova do Imigrante					
Anchieta	8	80			Centro de convivência de Limeira
Vargem Alta					
<b>TOTAL</b>	<b>8</b>	<b>93</b>	<b>1</b>	<b>6</b>	

\*Dados referente as chuvas do dia 17/01/2020

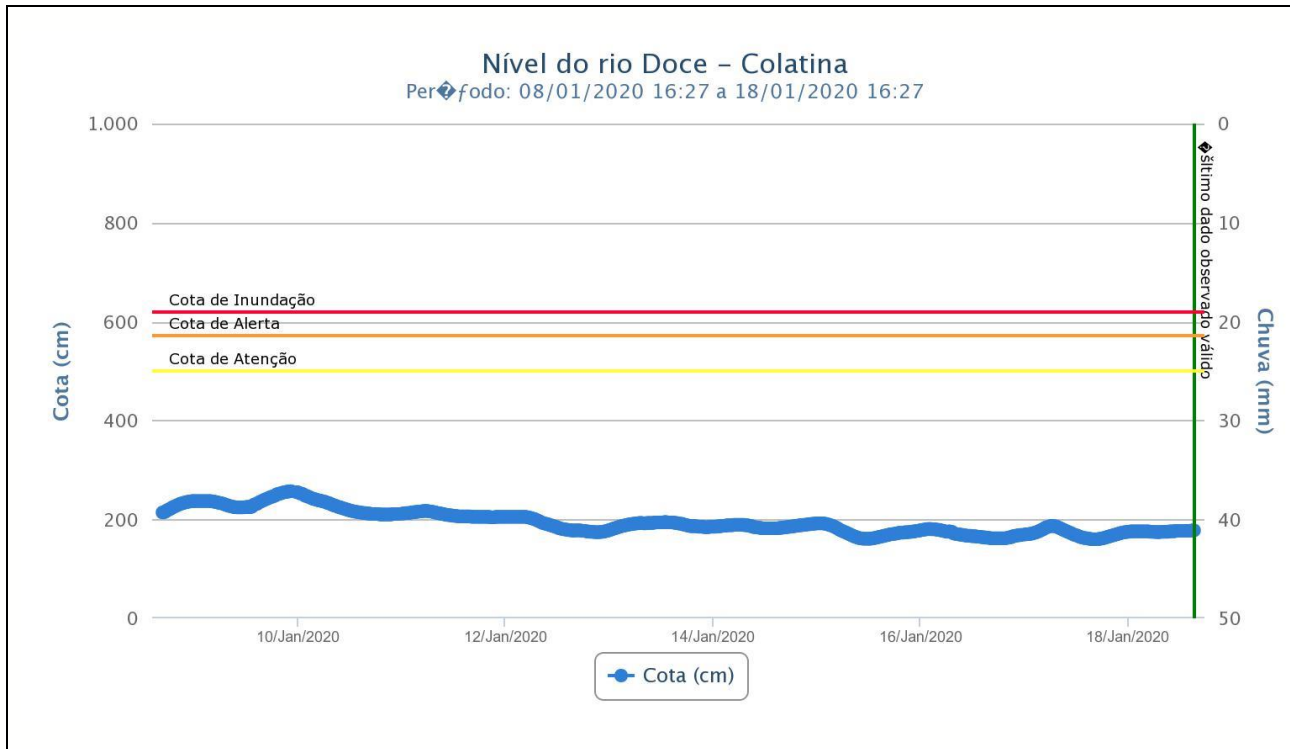
## 7. Decretações

Município	Decreto	SE/ECP	Data de Publicação	Homologação Estadual	Reconhecimento Federal
Vargem Alta	4084/2020	SE	07/01/2020		

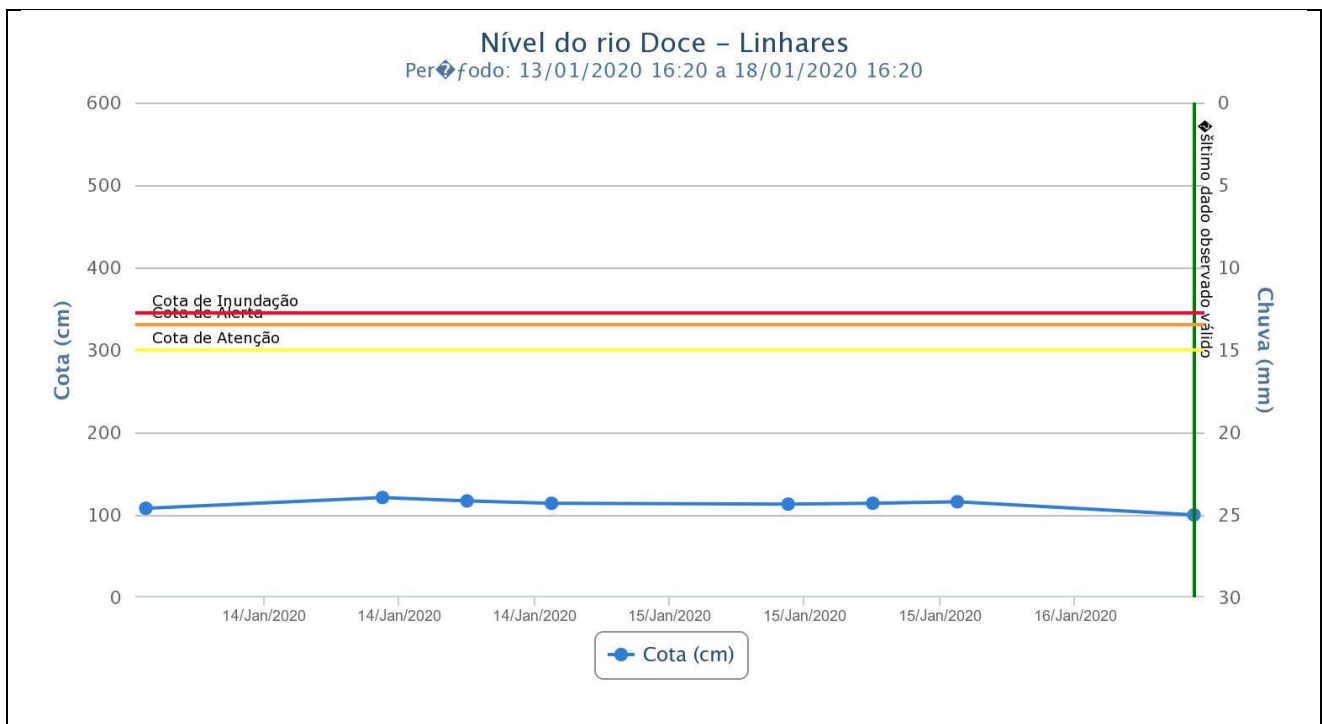


## 8. Nível dos Rios

### a. Nível do rio Doce – Colatina

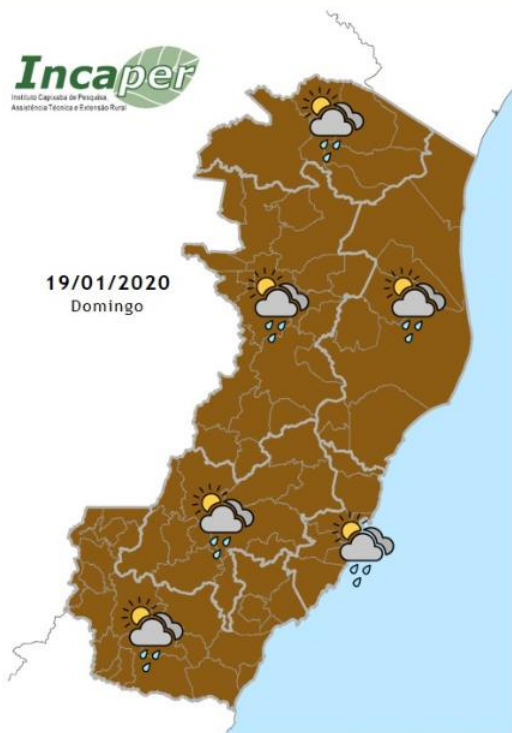


### b. Nível do rio Doce – Linhares



## 9. Previsão meteorológica

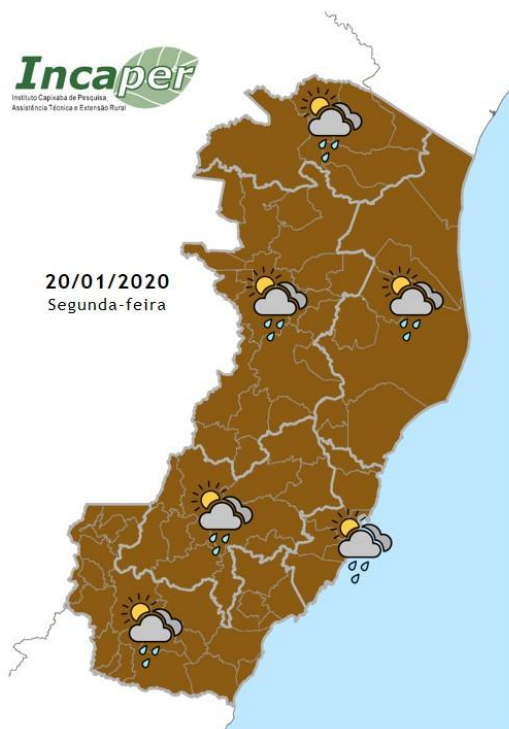
### c. Previsão para o dia 19/01/2020



Domingo com muitas nuvens e algumas aberturas de sol em todo o Espírito Santo. Previsão de pancadas de chuva em alguns momentos do dia em todas as regiões do Estado. O tempo segue abafado em boa parte das regiões.

Fonte: INCAPER

### d. Previsão para o dia 20/01/2020

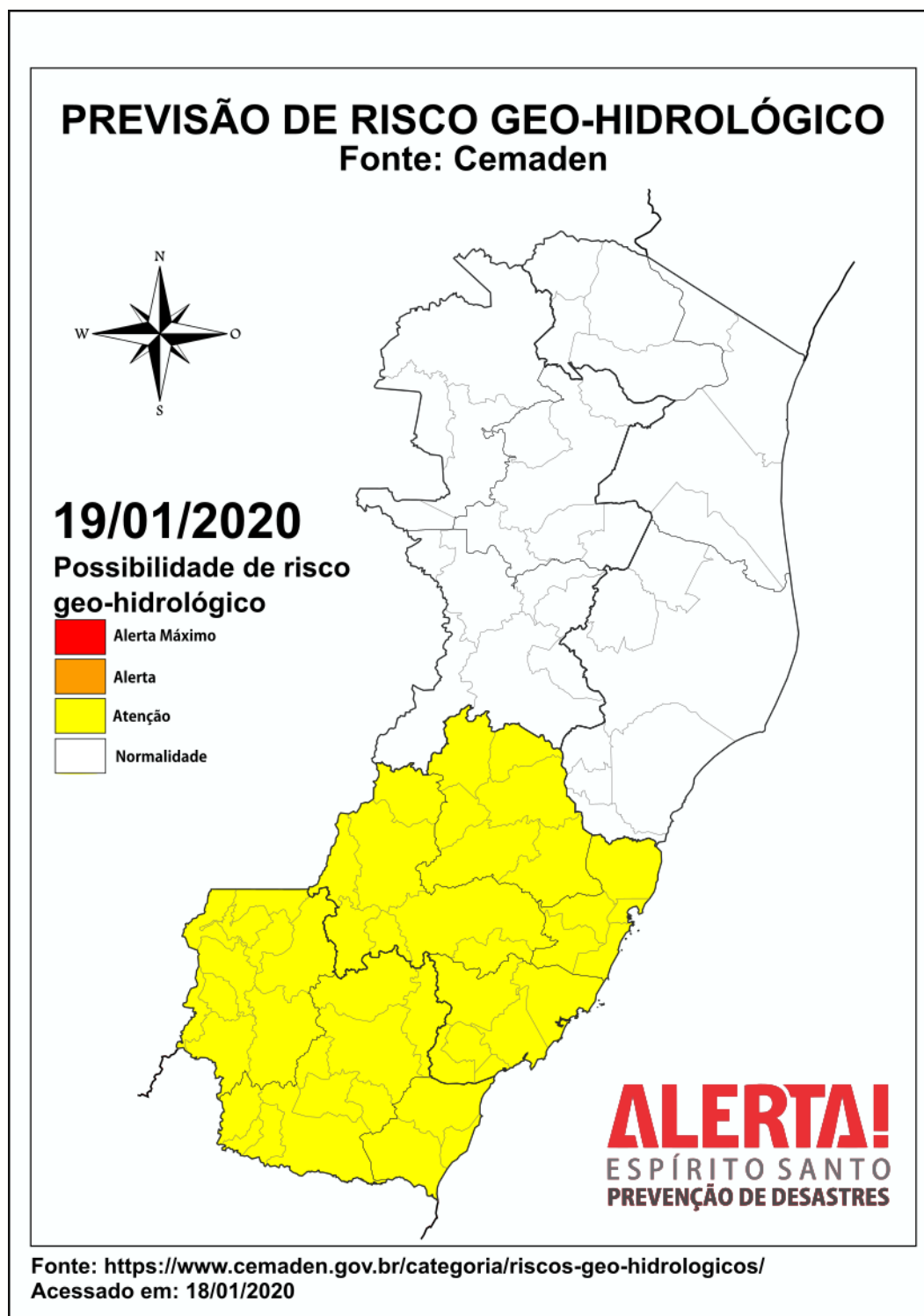


Segunda-feira, com tempo instável em todo o Espírito Santo. O sol aparece timidamente entre muitas nuvens, com previsão de pancadas de chuva em alguns momentos do dia, em todas as regiões do Estado.

Fonte: INCAPER



## 10. Previsão de Risco Geo-Hidrológico



## 11. Marés



### PREIA-MARES E BAIXA-MARES VITÓRIA

◀ HOJE, SÁBADO, 18 DE JANEIRO DE 2020 ▶



Estado atual da maré  
18 DE JANEIRO DE 2020, 16:33

Hoje sábado, 18 de janeiro de 2020, amanheceu em **Vitória** às **5:16** e o pôr do sol será às **18:27**. No gráfico de preia-mares e baixa-mares, podemos observar que a primeira **baixa-mar** foi às **4:23** e a seguinte **baixa-mar** será às **16:48**. A primeira **preia-mar** foi às **10:23** e a seguinte **preia-mar** será às **23:13**.

Teremos **13 horas e 11 minutos** de sol. O trânsito solar é às **11:51**.

O nível da água está **descendo** neste momento. Ficam **14 minutos** para a **baixa-mar**.

Fonte: <https://tabuademares.com/br/espírito-santo/vitoria# tempo>

Acessado em: 06/01/2020