

INFORMAÇÕES SOBRE AS CHUVAS NO ESPÍRITO SANTO

Atualizado às 17h de 06 de janeiro de 2020

A Coordenadoria Estadual de Proteção e Defesa Civil, órgão pertencente ao Corpo de Bombeiros Militar do Estado do Espírito Santo, registra:

1. Plano de Emprego: **ALERTA**

2. Acumulados de Chuva em 24 horas

Os maiores acumulados de chuva nas últimas 24 horas foram registrados em:

Município	Quantidade [mm]
SERRA	67
PEDRO CANÁRIO	32.6
PONTO BELO	31.6
COLATINA	28.34
BOA ESPERANÇA	19.2
PANCAS	18.73

*Os demais municípios com registro de acumulado de chuva inferior a 15 mm.

FONTE: CEMADEN

3. Alertas Vigentes

	Alertas	Descrição	Nível	Fonte
1	058	Risco de Movimento de Massa - Serra	Moderado	Cemaden
2	084	Risco de Movimento de Massa - Aracruz	Moderado	Cemaden
3	085	Risco de Movimento de Massa - Itaguaçu	Moderado	Cemaden
4	063	Risco de Movimento de Massa - Alfredo Chaves	Moderado	Cemaden
5	079	Risco de Movimento de Massa - Vitória	Moderado	Cemaden
6	082	Risco de Movimento de Massa - Brejetuba	Moderado	Cemaden
7	088	Risco de Movimento de Massa - Fundão	Moderado	Cemaden
8	089	Risco de Movimento de Massa - João Neiva	Moderado	Cemaden
9	090	Risco de Movimento de Massa - Vila Velha	Moderado	Cemaden
10	091	Risco de Movimento de Massa - Cariacica	Moderado	Cemaden
11	092	Risco de Movimento de Massa - Ibraçu	Moderado	Cemaden
12	093	Risco de Movimento de Massa - Castelo	Moderado	Cemaden

Outras informações sobre plano emprego da CEPDEC e os alertas vigentes no Estado do Espírito Santo estão disponíveis no site ALERTA!ES (www.alerta.es.gov.br).

4. Avisos Meteorológicos

	Avisos	Descrição	Fonte
1	-	Aviso reportando risco de Acumulado de Chuva, de nível Perigo para o Estado do Espírito Santo . Válido até as 23h59min do dia 07/01/2020.	INMET
2	023/2020	Aviso de Vento Forte/Muito Forte Emitido às 1300 HMG - DOM - 05/JAN/2020 Área Delta (região de Cabo Frio -RJ á Caravelas -BA) ao Sul de 20S e Oeste de 038W. Vento NE/NW força 7/8 com rajadas. Válido até 081200HGM.	Marinha
3	3296	Aviso reportando risco de tempestade de raios , granizo, chuvas intensas e vendaval para os municípios: Afonso Cláudio, Água Doce do Norte, Águia Branca, Alegre, Alto Rio Novo, Apiacá, Baixo Guandu, Barra de São Francisco, Bom Jesus do Norte, Brejetuba, Castelo, Colatina, Conceição do Castelo, Divino de São Lourenço, Dores do Rio Preto, Ecoporanga, Guaçuí, Ibatiba, Ibitirama, Irupi, Itaguaçu, Itarana, Iúna, Jerônimo Monteiro, Laranja da Terra, Mantenópolis, Marilândia, Mimoso do Sul, Mucurici, Muniz Freire, Muqui, Pancas, Ponto Belo, Santa Maria de Jetibá, São Domingos do Norte, São Gabriel da Palha, São José do Calçado, São Roque do Canaã, Venda Nova do Imigrante, Vila Pavão. Válido para o dia 06/01/2020	CPTEC
4	3299	Aviso reportando risco de tempestade de raios , granizo, chuvas intensas e vendaval para os municípios Alegre, Apiacá, Bom Jesus do Norte, Divino de São Loureço, Dores do Rio Preto, Guaçuí, Ibatiba, Ibitirama, Irupi, Iúna, São José do Calçado. Válido para o dia 07/01/2020	CPTEC

5. Situação dos municípios atingidos pelas chuvas

Município	Ocorrências
Aracruz	<ol style="list-style-type: none"> 1. Destelhamento parcial de um supermercado e de algumas residências; 2. Toldos do estacionamento de um shopping foram danificados; 3. Trecho da ES 257 ficou sem energia; 4. A chuva do dia 03/01 resultou em algumas ruas alagadas, queda de muro e causou danos em algumas edificações. <p>Fonte: COMPDEC – Atualizado 06/01/2020</p>
Nova Venécia	<ol style="list-style-type: none"> 1. Destelhamento de residência na Rua C, S/N, Aeroporto 2. Uma família desalojada, composta por um adulto e quatro crianças; 2. Queda de árvore na BR 381 (Rodovia do Café) próximo ao Polo Industrial, bairro São Cristóvão; 3. Danos em telhado na Rua São Jorge, N 70, Padre Geane; 4. Destelhamento total em residência, Rua Pinheiros S/N, Bairro São Francisco, atrás da Distribuidora da Itaipava. Uma família desalojada dois adultos e duas crianças. 5. Falha na estrutura da rede de drenagem pluvial na Rua Maria Amélia Dourado, em frente à Igreja Assembleia de Deus, Bairro Rubia. 6. Colapso drenagem pluvial na Rua Central, próximo à casa de N° 200 e Marcenaria Bulian. <p>Fonte: COMPDEC – Atualizado 04/01/2020</p>
Vila Pavão	<ol style="list-style-type: none"> 1. Algumas residências parcialmente destelhadas. 2. Queda de árvore. <p>Fonte: COMPDEC – Atualizado 02/01/2020</p>
Pancas	<ol style="list-style-type: none"> 1. Queda de árvore na rodovia que liga Pancas ao distrito de Lajinha. A rodovia foi desobstruída. <p>Fonte: COMPDEC – Atualizado 03/01/2020</p>
Colatina	<ol style="list-style-type: none"> 1. Destelhamento de algumas residências no bairro Novo Horizonte. 2. Parte de uma residência colapsou e o telhado cedeu. 3. Desabamento da parede de um imóvel.

	<p>4. Desabamento de uma parede sobre o telhado de edificação em nível inferior. Os imóveis foram parcialmente interditados</p> <p>Fonte: COMPDEC – Atualizado 02/01/2020</p>
Vila Velha	<p>1. Vento forte provocou o destelhamento de uma igreja no bairro Vila Garrido.</p> <p>Fonte: CIODES - Atualizado 02/01/2020</p>
Serra	<p>1. Poste com risco de queda, bairro Belvedere;</p> <p>2. Desabamento de muro nos bairros Vista da Serra II e Jardim Guanabara;</p> <p>3. Desabamento de residência de dois andares no bairro Maria Niobe, um óbito confirmado (Osvaldina Mantay – 67 anos).</p> <p>Fonte: CIODES - Atualizado 05/01/2020</p>
Ibiraçu	<p>1. Edificação com risco estrutural. Foi vistoriada pela COMPDEC, aguardando reforço estrutural - 1 Família Desalojada.</p> <p>Fonte: COMPDEC – Atualizado 06/01/2020</p>
Santa Leopoldina	<p>1. Destelhamento de uma residência no centro do município. A família retornou para sua residência.</p> <p>2. Queda de árvore na rodovia ES-80, atendida pelo CBMES.</p> <p>Fonte: COMPDEC – Atualizado 06/01/2020</p>
Vitória	<p>1. Desabamento de muro no bairro Tabuazeiro.</p> <p>Fonte: COMPDEC – Atualizado 03/01/2020</p>
Barra de São Francisco	<p>2. Foram registrados alguns pontos de alagamentos em ruas do município.</p> <p>Fonte: COMPDEC – Atualizado 03/01/2020</p>
Vargem Alta	<p>1. Movimento de massa sobre residência com registro de uma pessoa soterrada em Taquarussu, zona Rural do município.</p> <p>2. Movimento de massa atingiu uma residência ferindo três pessoas, em Pombal 2.</p> <p>Fonte: CIODES - Atualizado 06/01/2020</p>

Cariacica	<ol style="list-style-type: none">1. Queda de muro próximo a uma residência em Itacibá. <p>Fonte: COMPDEC – Atualizado 06/01/2020</p>
Itarana	<ol style="list-style-type: none">1. Vários pontos de alagamentos e queda de um muro no Centro, sem vítimas. <p>Fonte: COMPDEC – Atualizado 03/01/2020</p>
Jaguaré	<ol style="list-style-type: none">1. Houve registro de uma ocorrência de queda de árvore sobre a rodovia que liga Jaguaré a Br-101;2. Queda de muro, interditando parcialmente uma residência no bairro Boa Vista II. <p>Fonte: COMPDEC – Atualizado 03/01/2020</p>
Castelo	<ol style="list-style-type: none">1. No Distrito de Patrimônio do Ouro tivemos trechos da estrada interditados por queda de barreiras;2. Na localidade de Córrego da Prata também várias barreiras, 1 casa interditada com 2 adultos desalojados e já na casa de parentes;3. 1 ponte parcialmente destruída deixando 1 família isolada por algumas horas. <p>Fonte: COMPDEC – Atualizado 04/01/2020</p>
João Neiva	<ol style="list-style-type: none">1. Queda do muro de arrimo do Rio Piraqueaçu no centro da cidade. <p>Fonte: COMPDEC – Atualizado 05/01/2020</p>
Guaçuí	<ol style="list-style-type: none">1. Movimento de massa no bairro Santa Cecília e em alguns pontos da zona rural. Sem vítimas.2. Alguns pontos de alagamento no bairro Santa Cecília e na Avenida José Alexandre durante a chuva do dia 05/01/2020. <p>Fonte: COMPDEC – atualizado 06/01/2020</p>

6. Desalojados e Desabrigados

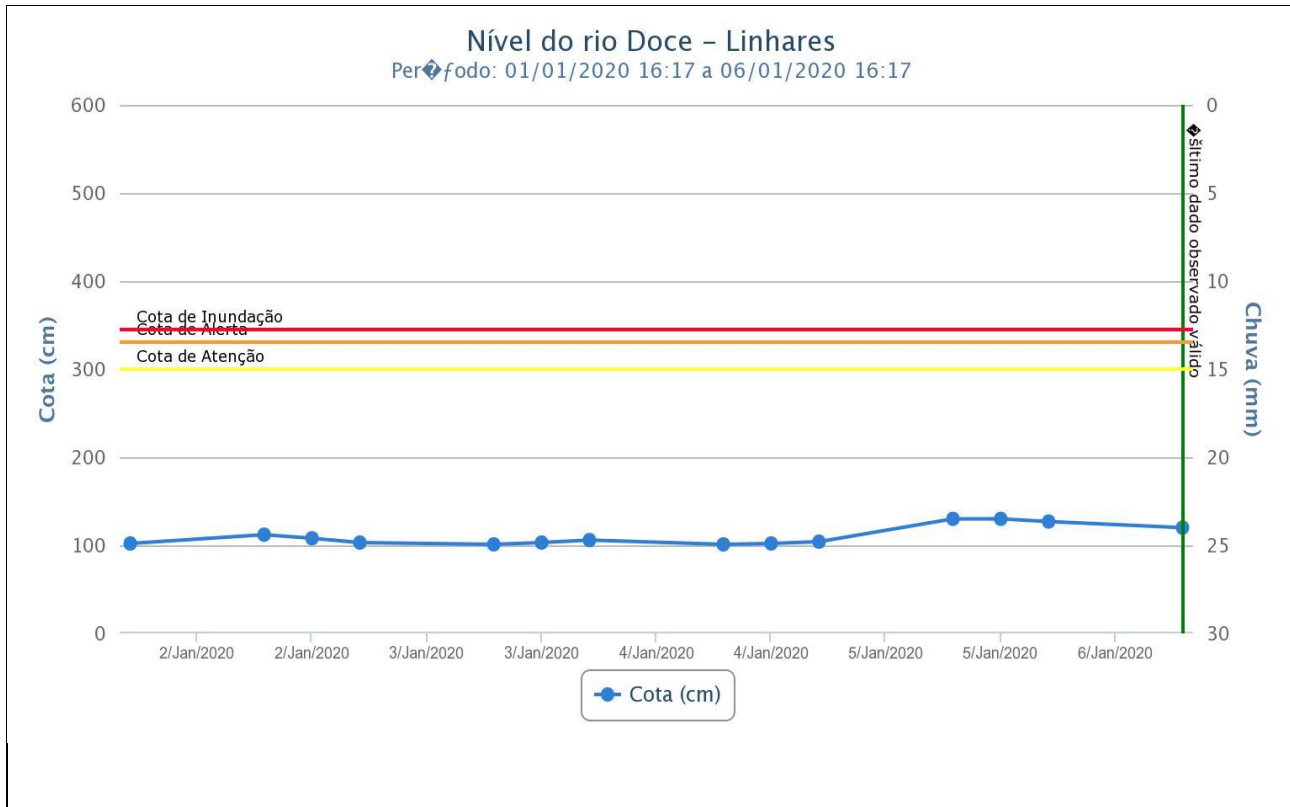
Município	Desalojados	Desabrigados	Feridos	Óbito	Abrigo
Nova Venécia	9				
Colatina	4				
Aracruz	2				Escola Honório Nunes de Jesus - Bairro
Ibiraçu	6	6			Rua Casemiro Pereira- Bairro São Benedito
Vargem Alta	124		4		
Serra				1	
TOTAL	147	6	4	1	

7. Decretações

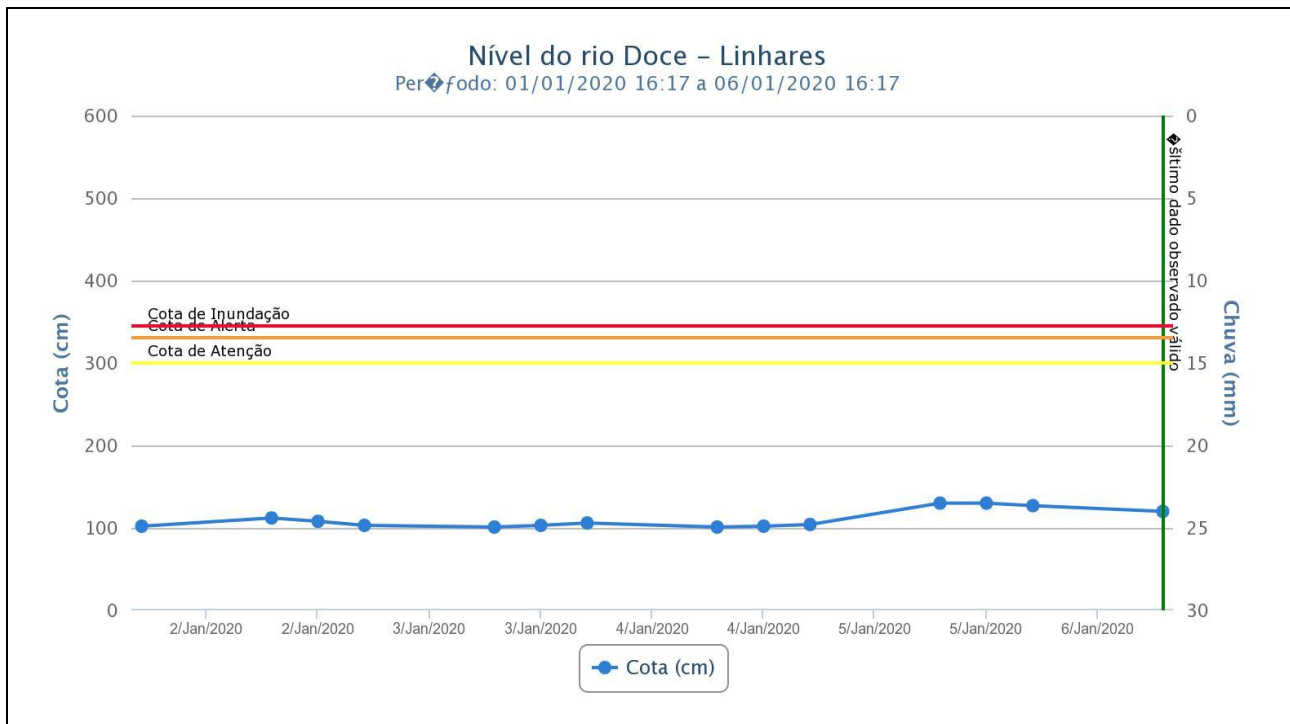
Município	Decreto	SE/ECP	Data de Publicação	Homologação Estadual	Reconhecimento Federal
Alegre	11459/2019	SE	12/11/2019	20/12/2019	13/12/2019
Cariacica	192/2019	SE	14/11/2019	20/12/2019	24/12/2019
Viana	222/2019	SE	18/11/2019	20/12/2019	16/12/2019
Domingos Martins	25/2019	SE	19/11/2019	20/12/2019	27/12/2019
Marechal Floriano	10.323/2019	SE	19/11/2019	20/12/2019	
Santa Leopoldina	314/2019	ECP	19/11/2019	20/12/2019	24/12/2019
Vitória	17.921/2019	SE	22/11/2019	20/12/2019	
Fundão	450/2019	SE	28/11/2019		

8. Nível dos Rios

a. Nível do rio Doce – Colatina

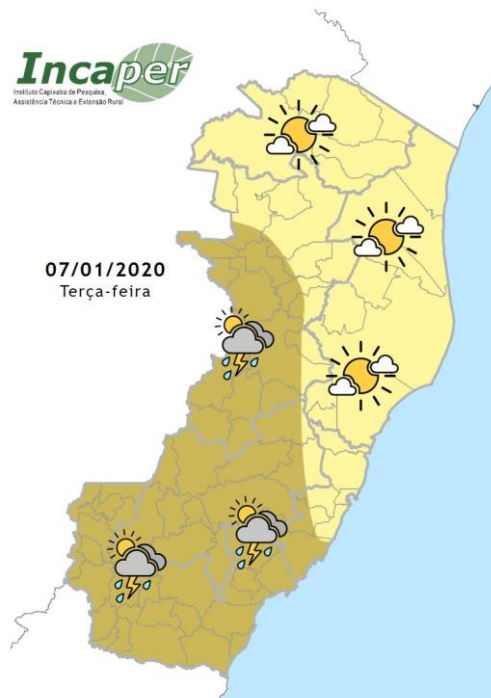


b. Nível do rio Doce – Linhares



9. Previsão meteorológica

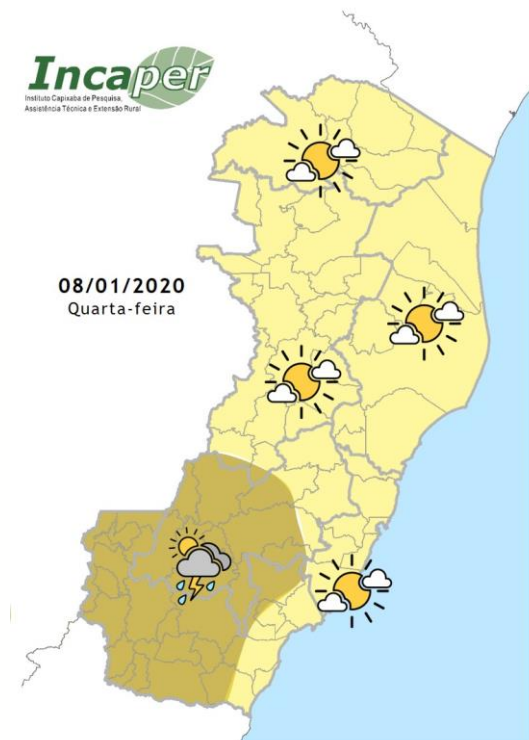
a. Previsão para o dia 07/01/2020



A terça-feira começa com sol entre algumas nuvens. Há previsão de pancadas de chuva com trovoadas, a partir da tarde, nas regiões Sul, Serrana e Noroeste. Tempo aberto nas demais áreas capixabas

Fonte: INCAPER

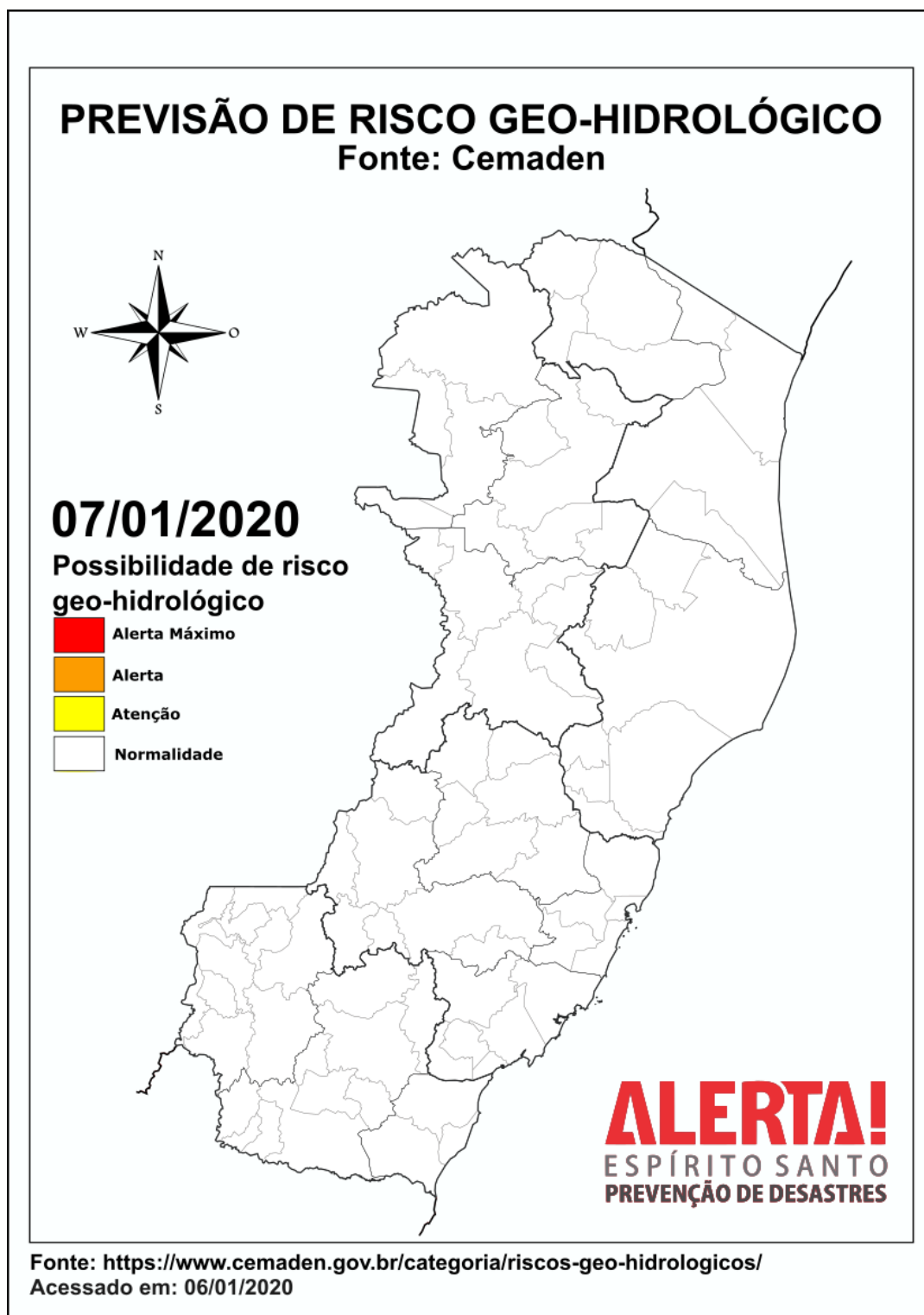
b. Previsão para o dia 08/01/2020



Na quarta-feira, uma massa de ar seco e quente deixa o tempo aberto na maioria das regiões. Há previsão de pancadas de chuva com trovoadas, a partir da tarde, apenas nas regiões Sul (exceto litoral) e Serrana (exceto "Três Santas").

Fonte: INCAPER

10. Previsão de Risco Geo-Hidrológico



11. Marés



PREIA-MARES E BAIXA-MARES VITÓRIA

◀ HOJE, SEGUNDA-FEIRA, 6 DE JANEIRO DE 2020 ▶



Estado atual da maré

6 DE JANEIRO DE 2020, 16:46

Hoje segunda-feira, 6 de janeiro de 2020, amanheceu em **Vitória** às **5:08** e o pôr do sol será às **18:26**. No gráfico de preia-mares e baixa-mares, podemos observar que a primeira **preia-mar** foi às **0:40** e a seguinte **preia-mar** às **12:59**. A primeira **baixa-mar** foi às **7:04** e a seguinte **baixa-mar** será às **19:17**.

Teremos **13 horas e 18 minutos** de sol. O trânsito solar é às **11:47**.

*O nível da água está **descendo** neste momento. A **baixa-mar** será dentro de **2 horas e 30 minutos**.*

Fonte: <https://tabuademares.com/br/espírito-santo/vitoria# tempo>

Acessado em: 06/01/2020