

# INFORMAÇÕES SOBRE AS CHUVAS NO ESPÍRITO SANTO

Atualizado às 06h de 04 de janeiro de 2020

A Coordenadoria Estadual de Proteção e Defesa Civil, órgão pertencente ao Corpo de Bombeiros Militar do Estado do Espírito Santo, registra:

## 1. Plano de Emprego: **ALERTA**

## 2. Acumulados de Chuva em 24 horas

Os maiores acumulados de chuva nas últimas 24 horas foram registrados em:

Município	Quantidade [mm]
SERRA	173.68
ARACRUZ	146.77
JOÃO NEIVA	111.81
CASTELO	109.06
MUNIZ FREIRE	102.00
VITÓRIA	101.45
IBIRAÇU	101.00
AFONSO CLÁUDIO	99.45
FUNDÃO	93.40
CARIACICA	89.35
ITAGUAÇU	85.17
PONTO BELO	85.00
BREJETUBA	84.80
MUCURICI	82.00
SÃO DOMINGOS DO NORTE	81.39
VILA VELHA	78.22
VENDA NOVA DO IMIGRANTE	72.60
SANTA TERESA	70.03
BAIXO GUANDU	64.60
BARRA DE SÃO FRANCISCO	63.89
COLATINA	62.92
DOMINGOS MARTINS	62.83
VILA PAVÃO	60.00

\*Os demais municípios com registro de acumulado de chuva inferior a 60 mm.

FONTE: CEMADEN

### 3. Alertas Vigentes

	Alertas	Descrição	Nível	Fonte
1	054	Risco Hidrológico - Serra	Alto	Cemaden
2	058	Risco de Movimento de Massa - Serra	Alto	Cemaden
3	084	Risco de Movimento de Massa - Aracruz	Alto	Cemaden
4	085	Risco de Movimento de Massa - Itaguaçu	Alto	Cemaden
5	044	Risco Hidrológico - São Mateus	Moderado	Cemaden
6	062	Risco Hidrológico - Alfredo Chaves	Moderado	Cemaden
7	063	Risco de Movimento de Massa - Alfredo Chaves	Moderado	Cemaden
8	072	Risco Hidrológico - Guarapari	Moderado	Cemaden
9	074	Risco Hidrológico - Vitória	Moderado	Cemaden
10	075	Risco Hidrológico - Vila Velha	Moderado	Cemaden
11	079	Risco de Movimento de Massa - Vitória	Moderado	Cemaden
12	080	Risco de Enxurrada e inundação - Fundão	Moderado	Cemaden
13	081	Risco Hidrológico - Brejetuba	Moderado	Cemaden
14	082	Risco de Movimento de Massa - Brejetuba	Moderado	Cemaden
15	083	Risco Hidrológico - Aracruz	Moderado	Cemaden
16	086	Risco Hidrológico - Itarana	Moderado	Cemaden
17	087	Risco Hidrológico - Ibraçu	Moderado	Cemaden
18	088	Risco de Movimento de Massa - Fundão	Moderado	Cemaden
19	089	Risco de Movimento de Massa - João Neiva	Moderado	Cemaden
20	090	Risco de Movimento de Massa - Vila Velha	Moderado	Cemaden
21	091	Risco de Movimento de Massa - Cariacica	Moderado	Cemaden
22	092	Risco de Movimento de Massa - Ibraçu	Moderado	Cemaden
23	093	Risco de Movimento de Massa - Castelo	Moderado	Cemaden

Outras informações sobre plano emprego da CEPDEC e os alertas vigentes no Estado do Espírito Santo estão disponíveis no site ALERTA!ES ([www.alerta.es.gov.br](http://www.alerta.es.gov.br)).

### 4. Avisos Meteorológicos

	Avisos	Descrição	Fonte
1	001/2020	03 a 05/01/2020 (sexta-feira ao domingo) - Nível de ATENÇÃO devido à previsão de pancadas moderadas a fortes de chuva. As chuvas virão acompanhadas de descargas atmosféricas e rajadas de vento, podendo ocasionar grandes acumulados. Não se descarta a ocorrência de granizo em pontos isolados. Para mais detalhes, acompanhe a Previsão de Tempo.	INCAPER

2	3286	Reportando risco de Tempestade de Raios, Granizo ,chuvas intensas e Vendaval para os municípios: Afonso Cláudio, Alegre, Alfredo Chaves, Anchieta, Apiacá, Atilio Vivacqua, Baixo Guandu, Bom Jesus do Norte, Brejetuba, Cachoeiro de Itapemirim, Cariacica, Castelo, Conceição do Castelo, Divino de São Lourenço, Domingos Martins, Dores do Rio Preto, Guaçuí, Guarapari, Ibatiba, Ibitirama, Iconha, Irupi, Itaguaçu, Itapemirim, Itarana, Iúna, Jerônimo, Monteiro, Laranja da Terra, Marataízes, Marechal Floriano, Mimoso do Sul, Muniz Freire, Muqui, Piúma, Presidente Kennedy, Rio Novo do Sul, Santa Leopoldina, Santa Maria de Jetibá, Santa Teresa, São José do Calçado, São Roque do Canaã, Serra, Vargem Alta, Venda Nova do Imigrante, Viana, Vila Velha, Vitória.	CPTEC
3		INMET publica aviso iniciando em: 03/01/2020 09:00. Chuva entre 30 a 60 mm/h ou 50 a 100 mm/dia. Risco de alagamentos, deslizamentos de encostas, transbordamentos de rios, em cidades com tais áreas de risco.	INMET
4	010/2020	Vento forte/muito forte para área delta a partir de 020000 HGM. Vento NE/NW força 7/8 com rajadas. Válido até 060000 HGM.	Marinha

### 5. Situação dos municípios atingidos pelas chuvas

Município	Ocorrências
<b>Aracruz</b>	<ol style="list-style-type: none"> <li>1. Destelhamento parcial de um supermercado e de algumas residências;</li> <li>2. Toldos do estacionamento de um shopping foram danificados;</li> <li>3. Trecho da ES257 ficou sem energia;</li> <li>4. No dia 03/01 novamente voltou a chover forte resultando em diversas ruas alagadas, queda de muros, ficou de passar maiores informações posteriormente.</li> </ol> <p>Fonte: COMPDEC – Atualizado 03/01/2020</p>
<b>Nova Venécia</b>	<ol style="list-style-type: none"> <li>1. Destelhamento de residência na Rua C, S/N, Aeroporto 2. Uma família desalojada, composta por 1 adulto e 4 crianças;</li> <li>2. Queda de árvore na BR 381 (Rodovia do Café) próximo ao Polo Industrial, bairro São Cristóvão;</li> <li>3. Danos em telhado na Rua São Jorge, N 70, Padre Geane;</li> <li>4. Destelhamento total em residência, Rua Pinheiros S/N, Bairro São Francisco, atrás da Distribuidora da Itaipava. Uma família desalojada 2 adultos e 2 crianças.</li> </ol> <p>Fonte: COMPDEC – Atualizado 03/01/2020</p>

<b>Vila Pavão</b>	<ol style="list-style-type: none"><li>1. Algumas residências parcialmente destelhadas.</li><li>2. Queda de árvore.</li></ol> <p>Fonte: COMPDEC – Atualizado 02/01/2020</p>
<b>Pancas</b>	<ol style="list-style-type: none"><li>1. Queda de árvore na rodovia que liga Pancas ao distrito de Lajinha. A rodovia foi desobstruída.</li></ol> <p>Fonte: COMPDEC – Atualizado 03/01/2020</p>
<b>Colatina</b>	<ol style="list-style-type: none"><li>1. Destelhamento de algumas residências no bairro Novo Horizonte.</li><li>2. Parte de uma residência colapsou e o telhado cedeu.</li><li>3. Desabamento da parede de um imóvel.</li><li>4. Desabamento de uma parede sobre o telhado de edificação em nível inferior. Os imóveis foram parcialmente interditados</li></ol> <p>Fonte: COMPDEC – Atualizado 02/01/2020</p>
<b>Vila Velha</b>	<ol style="list-style-type: none"><li>1. Vento forte provocou o destelhamento de uma igreja no bairro Vila Garrido.</li></ol> <p>Fonte: CIODES - Atualizado 02/01/2020</p>
<b>Serra</b>	<ol style="list-style-type: none"><li>1. Poste com risco de queda, bairro Belvedere;</li><li>2. Desabamento de muro nos bairros Vista da Serra II e Jardim Guanabara;</li><li>3. Desabamento de residência de dois andares no bairro Maria Niobe, até o momento uma vítima localizada (possível óbito).</li></ol> <p>Fonte: CIODES - Atualizado 04/01/2020</p>
<b>Ibiraçu</b>	<ol style="list-style-type: none"><li>1. Edificação com risco estrutural. Será vistoriada pela COMPDEC - 1 Família Desalojada.</li></ol> <p>Fonte: COMPDEC – Atualizado 03/01/2020</p>
<b>Santa Leopoldina</b>	<ol style="list-style-type: none"><li>1. Destelhamento de uma residência no centro do município. Uma família desalojada, 04 pessoas.</li><li>2. Queda de árvore na rodovia ES-80, atendida pelo CBMES.</li></ol> <p>Fonte: COMPDEC – Atualizado 03/01/2020</p>
<b>Vitória</b>	<ol style="list-style-type: none"><li>1. Desabamento de muro no bairro Tabuazeiro.</li></ol> <p>Fonte: COMPDEC – Atualizado 03/01/2020</p>

<b>Barra de São Francisco</b>	<p>2. Foram registrados alguns pontos de alagamentos em ruas do município.</p> <p>Fonte: COMPDEC – Atualizado 03/01/2020</p>
<b>Vargem Alta</b>	<p>1. Movimento de massa sobre residência com registro de uma pessoa soterrada em Taquaruçu, zona Rural do município.</p> <p>Fonte: CIODES - Atualizado 03/01/2020</p>
<b>Cariacica</b>	<p>1. Queda de muro, colocando em risco de desabamento de residência em Itaciba, uma família foi retirada de sua residência de forma preventiva para melhor análise do local amanhã.</p> <p>Fonte: COMPDEC – Atualizado 03/01/2020</p>
<b>Itarana</b>	<p>1. Vários pontos de alagamentos e queda de um muro no Centro, sem vítimas.</p> <p>Fonte: COMPDEC – Atualizado 03/01/2020</p>
<b>Jaguaré</b>	<p>1. Houve registro de uma ocorrência de queda de árvore sobre a rodovia que liga Jaguaré a Br-101;</p> <p>2. Queda de muro, interditando parcialmente uma residência no bairro Boa Vista II.</p> <p>Fonte: COMPDEC – Atualizado 03/01/2020</p>

## 6. Desalojados e Desabrigados

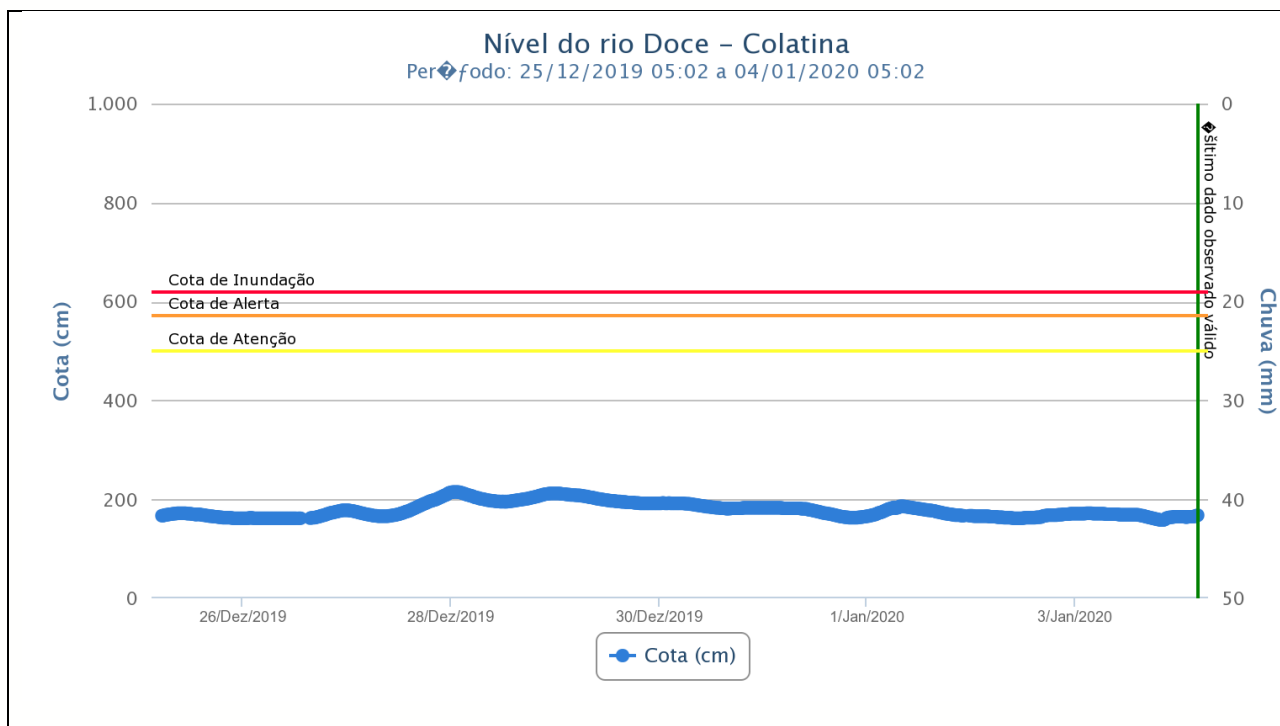
Município	Desalojados	Desabrigados	Feridos	Óbito	Abrigo
Nova Venécia	9				
Colatina	6				
Aracruz	2				
Ibiraçu	4				
Santa Leopoldina	4				
Cariacica	4				
Vargem Alta			1		
<b>TOTAL</b>	<b>29</b>		<b>1</b>		

## 7. Decretações

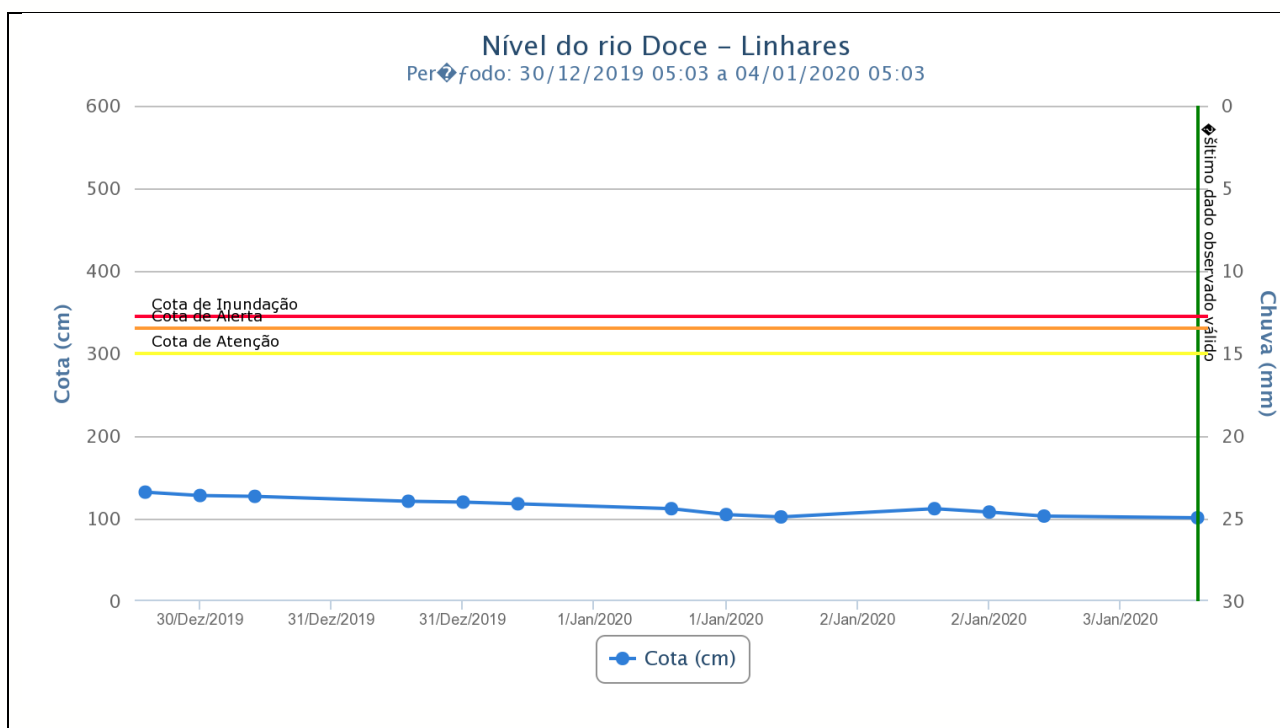
Município	Decreto	SE/ECP	Data de Publicação	Homologação Estadual	Reconhecimento Federal
Alegre	11459/2019	SE	12/11/2019	20/12/2019	13/12/2019
Cariacica	192/2019	SE	14/11/2019	20/12/2019	24/12/2019
Viana	222/2019	SE	18/11/2019	20/12/2019	16/12/2019
Domingos Martins	25/2019	SE	19/11/2019	20/12/2019	27/12/2019
Marechal Floriano	10.323/2019	SE	19/11/2019	20/12/2019	
Santa Leopoldina	314/2019	ECP	19/11/2019	20/12/2019	24/12/2019
Vitoria	17.921/2019	SE	22/11/2019	20/12/2019	
Fundão	450/2019	SE	28/11/2019		

## 8. Nível dos Rios

### a. Nível do rio Doce – Colatina

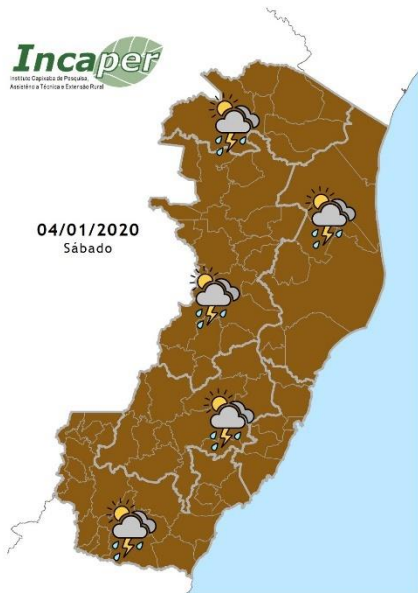


### b. Nível do rio Doce – Linhares



## 9. Previsão meteorológica

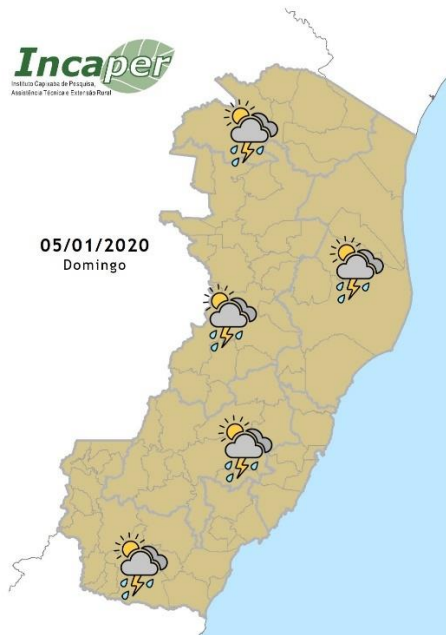
### a. Previsão para o dia 04/01/2020



No sábado, a Zona de Convergência do Atlântico Sul (ZCAS) mantém as condições de instabilidade em todo o Espírito Santo. Previsão de pancadas de chuva a qualquer hora (maior chance da tarde para a noite) em todas as regiões, com risco de temporais isolados

Fonte: INCAPER

### b. Previsão para o dia 05/01/2020

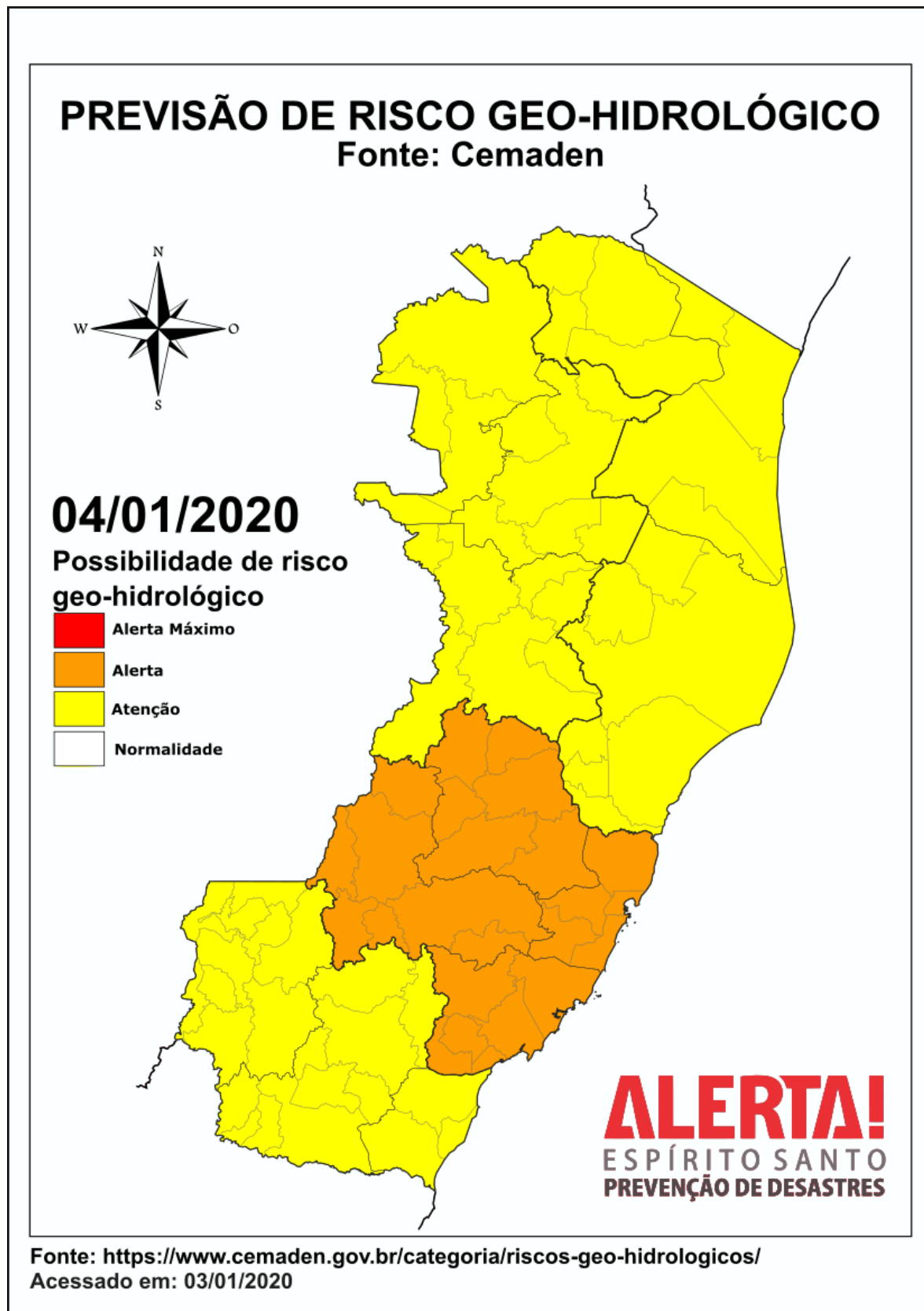


O tempo segue instável no domingo. Previsão de pancadas de chuva com trovoadas, a partir da tarde, em quase todas as regiões capixabas (veja o Aviso Meteorológico Especial). Há riscos de temporais isolados, sendo que em alguns trechos das regiões Norte e Nordeste, a chuva ocorre de forma mais esparsa.

Fonte: INCAPER



## 10. Previsão de Risco Geo-Hidrológico



## 11. Marés



### PREIA-MARES E BAIXA-MARES VITÓRIA

◀ HOJE, SÁBADO, 4 DE JANEIRO DE 2020 ▶



Estado atual da maré  
4 DE JANEIRO DE 2020, 5:29

Hoje sábado, 4 de janeiro de 2020, amanheceu em **Vitória** às **5:07** e o pôr do sol será às **18:26**. No gráfico de preia-mares e baixa-mares, podemos observar que a primeira **baixa-mar** foi às **4:55** e a seguinte **baixa-mar** será às **17:18**. A primeira **preia-mar** será às **10:55** e a seguinte **preia-mar** às **23:39**.

Teremos **13 horas e 19 minutos** de sol. O trânsito solar é às **11:46**.

*O nível da água está **subindo** neste momento. A **preia-mar** será dentro de **5 horas e 25 minutos**.*

Fonte: [https://tabuademares.com/br/espírito-santo/vitoria#\\_tempo](https://tabuademares.com/br/espírito-santo/vitoria#_tempo)

Acessado em: 04/01/2020