

INFORMAÇÕES SOBRE AS CHUVAS NO ESPÍRITO SANTO

Atualizado às 17h de 03 de janeiro de 2020

A Coordenadoria Estadual de Proteção e Defesa Civil, órgão pertencente ao Corpo de Bombeiros Militar do Estado do Espírito Santo, registra:

1. Plano de Emprego: **ALERTA**
2. Acumulados de Chuva em 24 horas

Os maiores acumulados de chuva nas últimas 24 horas foram registrados em:

Município	Quantidade [mm]
SERRA	156.31
ALFREDO CHAVES	82.00
VITÓRIA	75.22
ARACRUZ	71.12
SÃO DOMINGOS DO NORTE	57.80
LARANJA DA TERRA	55.95
CARIACICA	54.92
ANCHIETA	54.40
BOA ESPERANÇA	53.40
IBIRAÇU	53.09
SÃO MATEUS	48.60
CACHOEIRO DE ITAPEMIRIM	47.72
PINHEIROS	46.00
SANTA LEOPOLDINA	45.90
MUNIZ FREIRE	43.60
RIO NOVO DO SUL	43.60

*Os demais municípios com registro de acumulado de chuva inferior a 40 mm.

FONTE: CEMADEN

3. Alertas Vigentes

	Alertas	Descrição	Nível	Fonte
1	044	Risco Hidrológico - São Mateus	Moderado	Cemaden
2	054	Risco Hidrológico - Serra	Alto	Cemaden
3	058	Risco de Movimento de Massa - Serra	Alto	Cemaden
4	062	Risco Hidrológico - Alfredo Chaves	Moderado	Cemaden
5	063	Risco de Movimento de Massa - Alfredo Chaves	Moderado	Cemaden
6	072	Risco Hidrológico - Guarapari	Moderado	Cemaden
7	074	Risco Hidrológico - Guarapari	Moderado	Cemaden
8	075	Risco Hidrológico - Guarapari	Moderado	Cemaden
9	079	Risco de Movimento de Massa - Vitória	Moderado	Cemaden
10	080	Risco de Enxurrada e inundação - Fundão	Moderado	Cemaden

Outras informações sobre plano emprego da CEPDEC e os alertas vigentes no Estado do Espírito Santo estão disponíveis no site ALERTA!ES (www.alerta.es.gov.br).

4. Avisos Meteorológicos

	Avisos	Descrição	Fonte
1	001/2020	03 a 05/01/2020 (sexta-feira ao domingo) - Nível de ATENÇÃO devido à previsão de pancadas moderadas a fortes de chuva. As chuvas virão acompanhadas de descargas atmosféricas e rajadas de vento, podendo ocasionar grandes acumulados. Não se descarta a ocorrência de granizo em pontos isolados. Para mais detalhes, acompanhe a Previsão de Tempo.	INCAPER
2	3286	Reportando risco de Tempestade de Raios, Granizo ,chuvas intensas e Vendaval para os municípios: Afonso Cláudio, Alegre, Alfredo Chaves, Anchieta, Apicá, Atilio Vivacqua, Baixo Guandu, Bom Jesus do Norte, Brejetuba, Cachoeiro de Itapemirim, Cariacica, Castelo, Conceição do Castelo, Divino de São Lourenço, Domingos Martins, Dolores do Rio Preto, Guaçuí, Guarapari, Ibatiba, Ibitirama, Iconha, Irupi, Itaguaçu, Itapemirim, Itarana, Iúna, Jerônimo, Monteiro, Laranja da Terra, Marataízes, Marechal Floriano, Mimoso do Sul, Muniz Freire, Muqui, Piúma, Presidente Kennedy, Rio Novo do Sul, Santa Leopoldina, Santa Maria de Jetibá, Santa Teresa, São José do Calçado, São Roque do Canaã, Serra, Vargem Alta, Venda Nova do Imigrante, Viana, Vila Velha, Vitória.	CPTEC
3		INMET publica aviso iniciando em: 03/01/2020 09:00. Chuva entre 30 a 60 mm/h ou 50 a 100 mm/dia. Risco de alagamentos, deslizamentos de encostas, transbordamentos de rios, em cidades com tais áreas de risco.	INMET
4	010/2020	Vento forte/muito forte para área delta a partir de 020000 HGM. Vento NE/NW força 7/8 com rajadas. Válido até 060000 HGM.	Marinha

5. Situação dos municípios atingidos pelas chuvas

Município	Ocorrências
Aracruz	<ol style="list-style-type: none"> 1. Destelhamento parcial de um supermercado e de algumas residências; 2. Toldos do estacionamento de um shopping foram danificados; 3. Trecho da ES257 ficou sem energia. <p>Fonte: COMPDEC – Atualizado 02/01/2020</p>
Nova Venécia	<ol style="list-style-type: none"> 1. Destelhamento de residência na Rua C, S/N, Aeroporto 2. Uma família desalojada, composta por 1 adulto e 4 crianças; 2. Queda de árvore na BR 381 (Rodovia do Café) próximo ao Polo Industrial, bairro São Cristóvão; 3. Danos em telhado na Rua São Jorge, N 70, Padre Geane; 4. Destelhamento total em residência, Rua Pinheiros S/N, Bairro São Francisco, atrás da Distribuidora da Itaipava. Uma família desalojada 2 adultos e 2 crianças. <p>Fonte: COMPDEC – Atualizado 03/01/2020</p>
Vila Pavão	<ol style="list-style-type: none"> 1. Algumas residências parcialmente destelhadas. 2. Queda de árvore. <p>Fonte: COMPDEC – Atualizado 02/01/2020</p>
Pancas	<ol style="list-style-type: none"> 1. Queda de árvore na rodovia que liga Pancas ao distrito de Lajinha. A rodovia foi desobstruída. <p>Fonte: COMPDEC – Atualizado 03/01/2020</p>
Colatina	<ol style="list-style-type: none"> 1. Destelhamento de algumas residências no bairro Novo Horizonte. 2. Parte de uma residência colapsou e o telhado cedeu. 3. Desabamento da parede de um imóvel. 4. Desabamento de uma parede sobre o telhado de edificação em nível inferior. Os imóveis foram parcialmente interditados <p>Fonte: COMPDEC – Atualizado 02/01/2020</p>
Vila Velha	<ol style="list-style-type: none"> 1. Vento forte provocou o destelhamento de uma igreja no bairro Vila Garrido. <p>Fonte: CIODES - Atualizado 02/01/2020</p>

Serra	<ol style="list-style-type: none"> 1. Poste com risco de queda, bairro Belvedere. 2. Desabamento de muro nos bairros Vista da Serra II e Jardim Guanabara. <p>Fonte: CIODES - Atualizado 02/01/2020</p>
Ibiraçu	<ol style="list-style-type: none"> 1. Edificação com risco estrutural. Será vistoriada pela COMPDEC - 1 Família Desalojada. <p>Fonte: COMPDEC – atualizado 03/01/2020</p>
Santa Leopoldina	<ol style="list-style-type: none"> 1. Destelhamento de uma residência no centro do município. Uma família desalojada, 04 pessoas. 2. Queda de árvore na rodovia ES-80, atendida pelo CBMES. <p>Fonte: COMPDEC – atualizado 03/01/2020</p>

6. Desalojados e Desabrigados

Município	Desalojados	Desabrigados	Feridos	Óbito	Abrigo
Nova Venécia	9				
Colatina	6				
Aracruz	2				
Ibiraçu	4				
Santa Leopoldina	4				
TOTAL	25				

7. Decretações

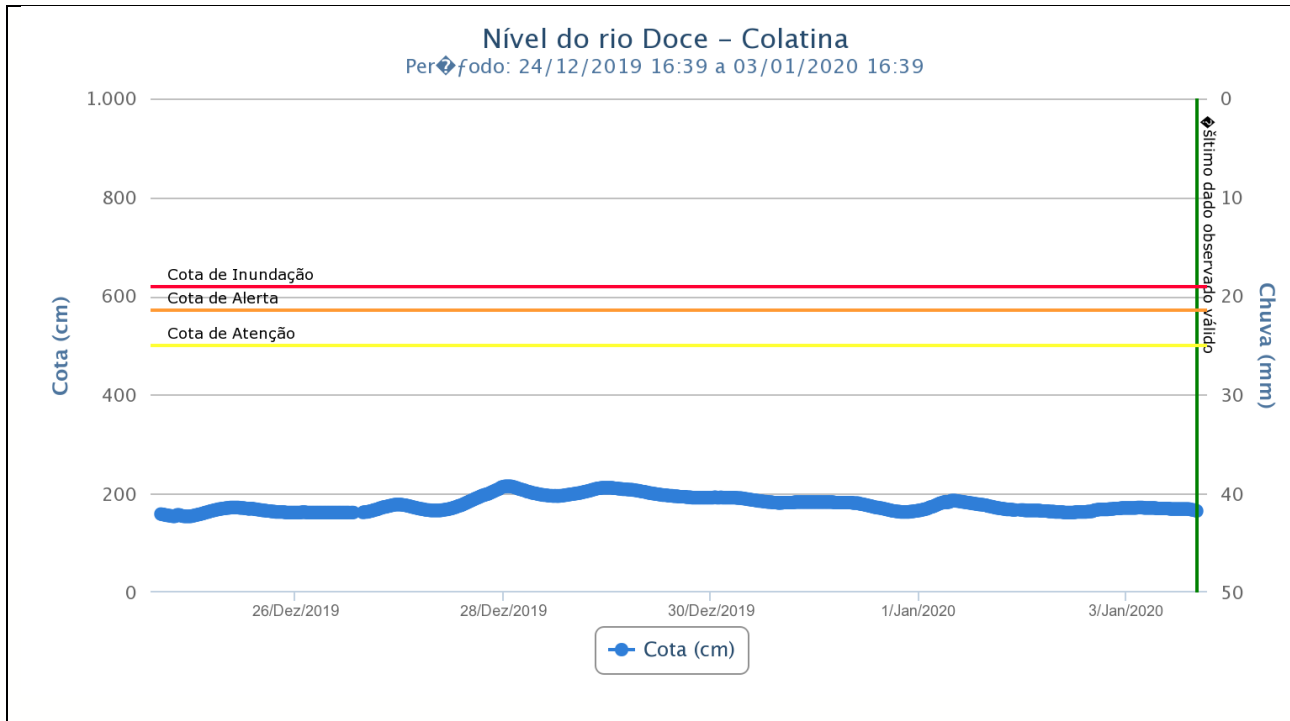
Município	Decreto	SE/ECP	Data de Publicação	Homologação Estadual	Reconhecimento Federal
Alegre	11459/2019	SE	12/11/2019	20/12/2019	13/12/2019
Cariacica	192/2019	SE	14/11/2019	20/12/2019	24/12/2019
Viana	222/2019	SE	18/11/2019	20/12/2019	16/12/2019
Domingos Martins	25/2019	SE	19/11/2019	20/12/2019	27/12/2019



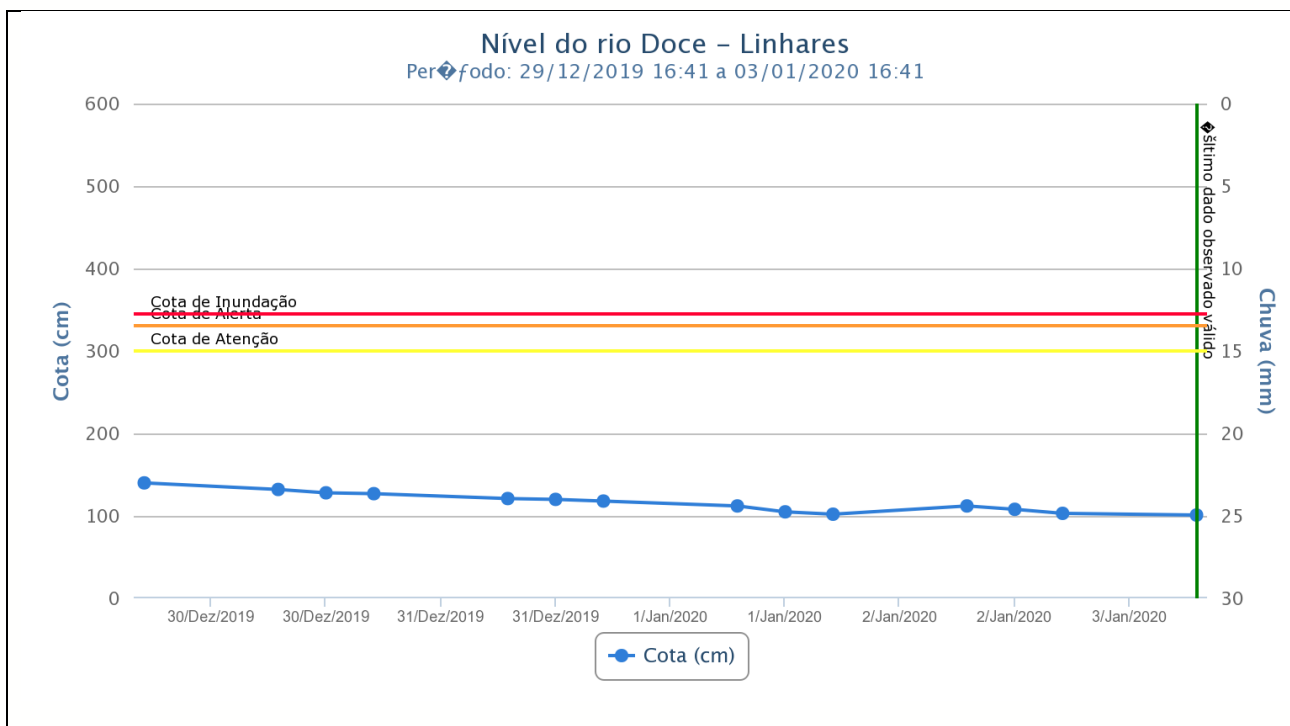
Marechal Floriano	10.323/2019	SE	19/11/2019	20/12/2019	
Santa Leopoldina	314/2019	ECP	19/11/2019	20/12/2019	24/12/2019
Vitoria	17.921/2019	SE	22/11/2019	20/12/2019	
Fundão	450/2019	SE	28/11/2019		

8. Nível dos Rios

a. Nível do rio Doce – Colatina

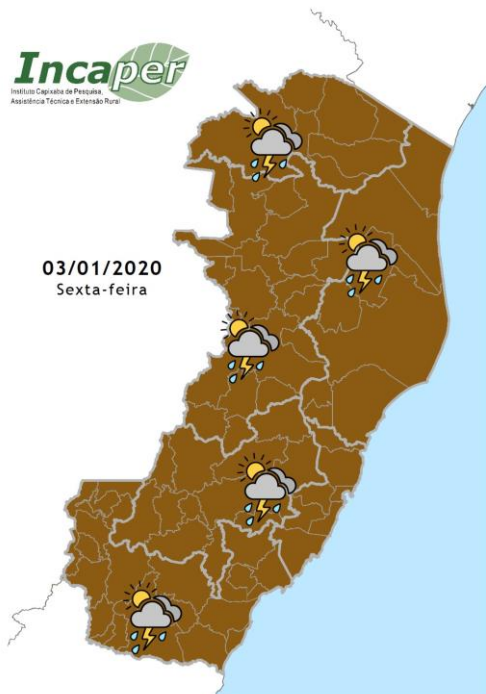


b. Nível do rio Doce – Linhares



9. Previsão meteorológica

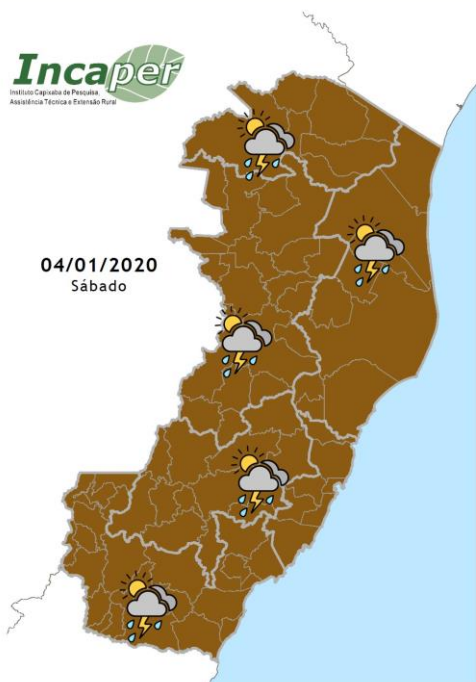
a. Previsão para o dia 03/01/2020



A instabilidade ganha força nesta sexta-feira no Espírito Santo, com a configuração da Zona de Convergência do Atlântico Sul (ZCAS). Previsão de pancadas de chuva a qualquer hora no Estado, acompanhadas de rajadas de vento e trovoadas. Não se descarta a ocorrência de granizo em pontos isolados. Os ventos sopram de intensidade moderada a forte por todo o litoral.

Fonte: INCAPER

b. Previsão para o dia 04/01/2020

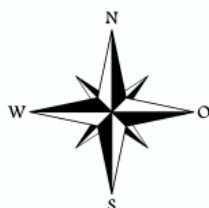


A Zona de Convergência do Atlântico Sul (ZCAS) mantém as condições de instabilidade em todo o Espírito Santo no sábado. Previsão de pancadas de chuva a qualquer hora em todas as regiões, com riscos de temporais isolados. Os ventos sopram de intensidade moderada a forte por todo o litoral.

Fonte: INCAPER

10. Previsão de Risco Geo-Hidrológico

PREVISÃO DE RISCO GEO-HIDROLÓGICO Fonte: Cemaden



04/01/2020

Possibilidade de risco
geo-hidrológico



ALERTA!
ESPÍRITO SANTO
PREVENÇÃO DE DESASTRES

Fonte: <https://www.cemaden.gov.br/categoria/riscos-geo-hidrologicos/>
Acessado em: 03/12/2019