

INFORMAÇÕES SOBRE AS CHUVAS NO ESPÍRITO SANTO

Atualizado às 06h de 29 de fevereiro de 2020.

A Coordenadoria Estadual de Proteção e Defesa Civil, órgão pertencente ao Corpo de Bombeiros Militar do Estado do Espírito Santo, registra:

1. Plano de Emprego: **Alerta**
2. Acumulados de Chuva em 24 horas

Os maiores acumulados de chuva nas últimas 24 horas registrados entre os municípios que possuem estação meteorológica do CEMADEN.

Município	Quantidade [mm]
LARANJA DA TERRA	77.76
SANTA TERESA	68.70
DOMINGOS MARTINS	48.23
SANTA LEOPOLDINA	41.71
ÁGUA DOCE DO NORTE	39.80
GUAÇUI	38.23
CARIACICA	38.19
SANTA MARIA DE JETIBÁ	37.33
VITÓRIA	35.69
FUNDÃO	34.53
ITAGUAÇU	33.23
IBITIRAMA	32.80
IBATIBA	32.00

* Os demais municípios registraram acumulados de chuva inferiores a 30mm.

** A tabela acima traz somente municípios que possuem pluviômetros automáticos do CEMADEN e que estão em funcionamento.

FONTE: CEMADEN

3. Alertas Vigentes

	Alerta	Descrição	Município	Nível	Fonte
1	1227	Risco de Movimento de Massa	Afonso Cláudio	Moderado	CEMADEN
2	1229	Risco de Movimento de Massa	Santa Maria de Jetibá	Moderado	CEMADEN
3	1234	Risco de Movimento de Massa	Laranja da Terra	Moderado	CEMADEN
4	1235	Risco de Movimento de Massa	Ibatiba	Moderado	CEMADEN
5	1244	Risco Hidrológico	Castelo	Moderado	CEMADEN

6	1245	Risco Hidrológico	Afonso Cláudio	Moderado	CEMADEN
7	1249	Risco Hidrológico	Brejetuba	Moderado	CEMADEN
8	1250	Risco Hidrológico	Santa Maria de Jetibá	Moderado	CEMADEN

Outras informações sobre plano emprego da CEPDEC e os alertas vigentes no Estado do Espírito Santo estão disponíveis no site ALERTA!ES (www.alerta.es.gov.br).

4. Avisos Meteorológicos

	Avisos	Descrição	Fonte
1	003/2020	28/02 a 29/02 e 01/03/2020 (sexta, sábado e domingo) - Nível de OBSERVAÇÃO devido às condições meteorológicas favoráveis para a ocorrência de chuvas contínuas/moderadas, que podem resultar em acumulados expressivos ao longo do período. Para mais detalhes, acompanhe a Previsão de Tempo. Atualizado em 28/02/2020 às 10h30 Validade: 28/02 a 01/03/2020 – sexta-feira ao domingo	INCAPER
2	3472	Aviso reportando risco de chuvas intensas e acumulado de chuva para os municípios: Afonso Cláudio, Água Doce do Norte, Águia Branca, Alegre, Alfredo Chaves, Alto Rio Novo, Anchieta, Apiacá, Aracruz, Atílio Vivacqua, Baixo Guandu, Barra de São Francisco, Bom Jesus do Norte, Brejetuba, Cachoeiro de Itapemirim, Cariacica, Castelo, Colatina, Conceição do Castelo, Divino de São Lourenço, Domingos Martins, Dores do Rio Preto, Fundão, Governador Lindenberg, Guaçuí, Guarapari, Ibatiba, Ibraçu, Ibitirama, Iconha, Irupi, Itaguaçu, Itapemirim, Itarana, Iúna, Jerônimo Monteiro, João Neiva, Laranja da Terra, Mantenópolis, Marataízes, Marechal Floriano, Marilândia, Mimoso do Sul, Muniz Freire, Muqui, Pancas, Piúma, Presidente Kennedy, Rio Bananal, Rio Novo do Sul, Santa Leopoldina, Santa Maria de Jetibá, Santa Teresa, São Domingos do Norte, São Gabriel da Palha, São José do Calçado, São Roque do Canaã, Serra, Vargem Alta, Venda Nova do Imigrante, Viana, Vila Velha e Vitória. Valido para o dia 29/02/2020	CPTEC
3	1	Aviso em conjunto reportando risco de chuvas intensas, hidrológicos e de deslizamentos para todo ES. Período: As condições para chuvas intensas são esperadas desde o dia 28 de fevereiro até o dia 4 de março.	CPTEC- CPRM- CEMADEN- CENAD- INMET
4		Aviso gerado pelo INMET reportando Risco(s) de Acumulado de Chuva, de nível Perigo potencial . Início: 28/02/2020 12:00 Fim: 29/02/2020 10:00 Estados atingidos: Espírito Santo	INMET

5. Situação dos municípios atingidos pelas chuvas

Município	Ocorrências
-----------	-------------

Venda Nova do Imigrante	<ol style="list-style-type: none">(27/02/2020) Movimento de massa em um trecho da BR 262 Km 102, próximo ao viaduto em Venda Nova do Imigrante;(29/02/2020) Sem mais informações até o momento. <p>Fonte: COMPDEC do município.</p>
Iconha	<ol style="list-style-type: none">(27/02/2020) Movimento de massa em um trecho da estrada de Rodeio x Vargem Alta - via interditada;(29/02/2020) Sem mais informações até o momento. <p>Fonte: COMPDEC do município.</p>
Mimoso do Sul	<ol style="list-style-type: none">(28/02/2020) Movimento de massa na Rodovia Sebastião Tâmara, Mimoso x Muqui;(29/02/2020) Sem mais informações até o momento. <p>Fonte: COMPDEC do município.</p>
Muniz Freire	<ol style="list-style-type: none">(28/02/2020) ES-379 interditada na Serra para Lúna - movimento de massa;(29/02/2020) Sem mais informações até o momento. <p>Fonte: COMPDEC do município.</p>
Laranja da Terra	<ol style="list-style-type: none">(27/02/2020) Rodovia que liga o município à Itarana, ficou interditada;(28/02/2020) Via já foi desobstruída(28/02/2020) Barragem localizada do Distrito de Joatuba, está acima do seu nível máximo;(29/02/2020) Sem mais informações até o momento. <p>Fonte: COMPDEC do município.</p>
Alegre	<ol style="list-style-type: none">(28/02/2020) O asfalto da rodovia que liga o município ao distrito de Café cedeu e abriu um buraco. A via segue sinalizada e parcialmente interditada;(29/02/2020) Sem mais informações até o momento. <p>Fonte: COMPDEC do município.</p>
Cachoeiro de Itapemirim	<ol style="list-style-type: none">(28/02/2020) Alagamento da Escola Municipal Jenny Guardia, no Bairro São Geraldo. A escola amanheceu alagada após o transbordamento de uma galeria que passa por baixo da unidade educacional, em decorrência das chuvas que caíram na cidade desde o dia 27/02/2020. O Coordenador de Defesa Civil do município informou que a escola foi interditada pela COMPDEC e que já estão realizando os reparos necessários. A previsão é que na próxima segunda-feira a situação já esteja normalizada;(29/02/2020) Sem mais informações até o momento. <p>Fonte: COMPDEC do município.</p>

6. Desalojados e Desabrigados

*Sem informações até o momento

7. Decretações

a. Decretos Municipais

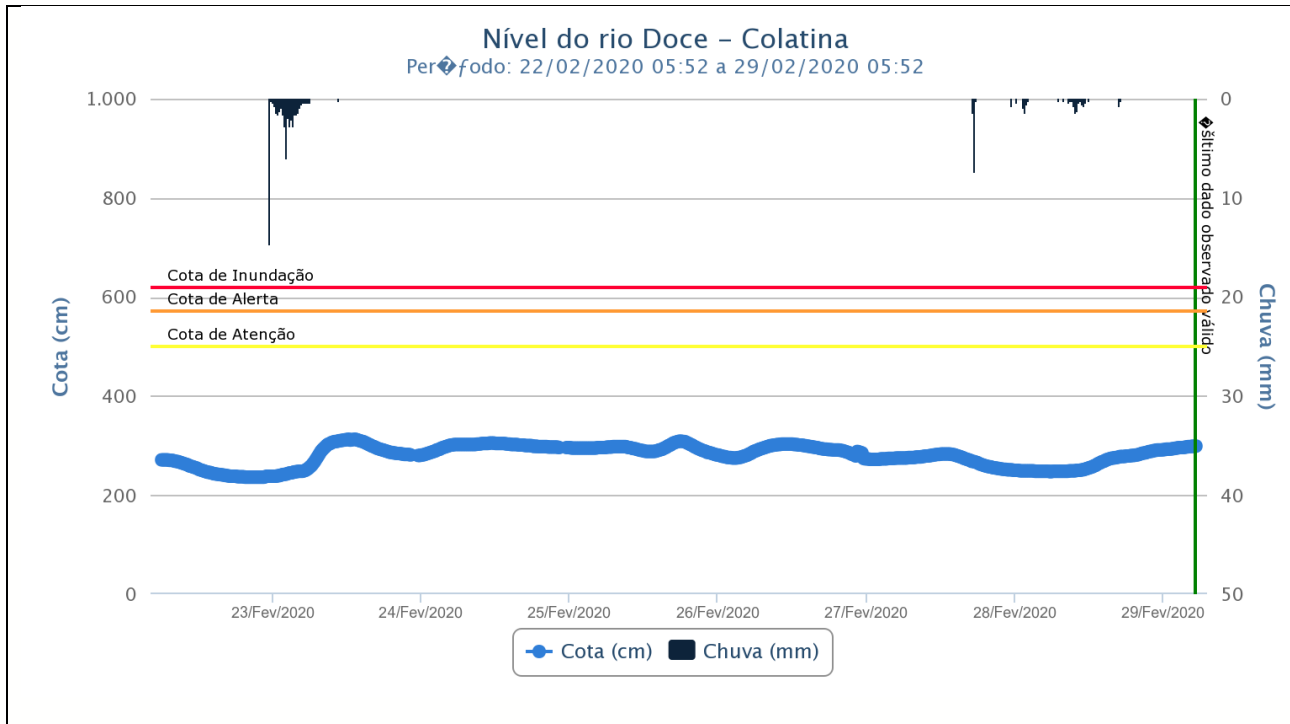
Município	Decreto	SE/ECP	Data de Publicação	Homologação Estadual	Reconhecimento Federal
Vargem Alta	4084/2020	SE	07/01/2020	124-S	
Castelo	17.133/2020	SE	29/01/2020		
São Mateus	11.208/2020	SE	31/01/2020		
Itapemirim	15.453/2020	SE	31/01/2020		
Castelo	17.137/2020	SE	04/02/2020		
Bom Jesus do Norte	011/2020	SE	06/02/2020		
Ibatiba	020/2020	SE	07/02/2020		
João Neiva	7.228/2020	SE	12/02/2020		

b. Decretos Estaduais

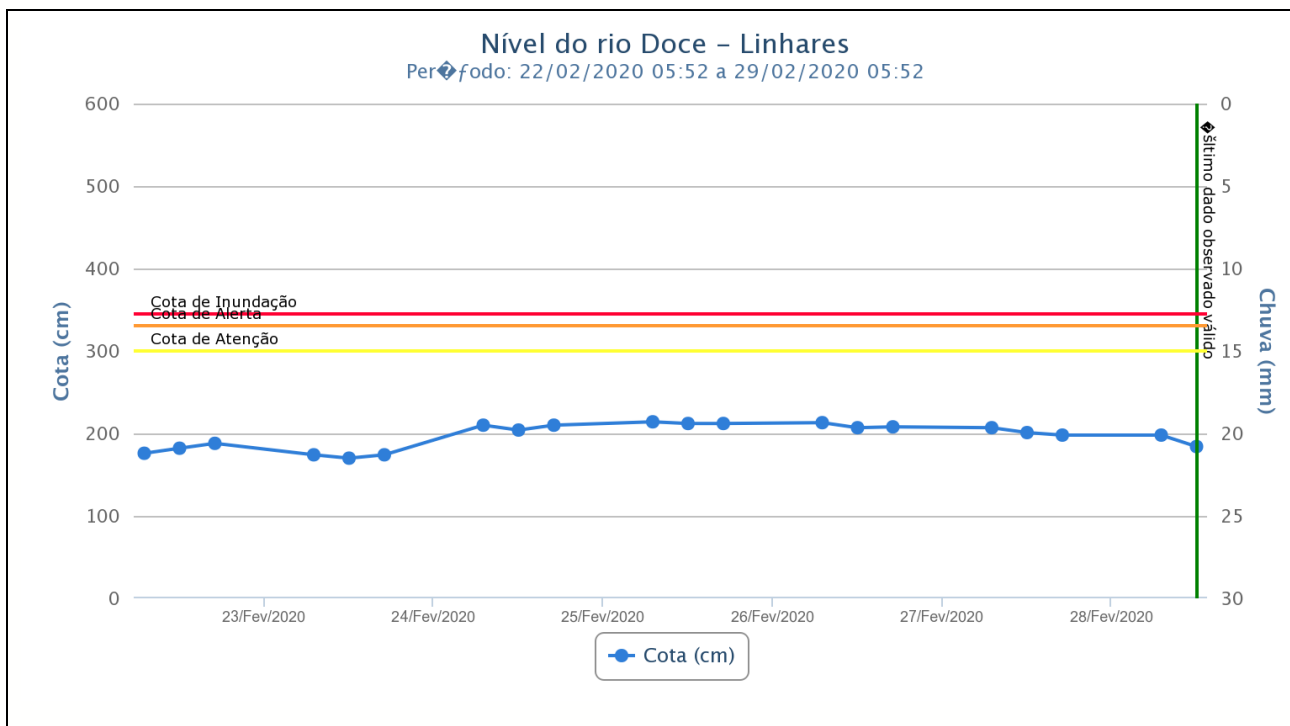
Município	Decreto	SE/ECP	Data de Publicação	Homologação Estadual	Reconhecimento Federal
Alfredo Chaves	092-S	ECP	21/01/2020	092-S	115/2020
Iconha	092-S	ECP	21/01/2020	092-S	115/2020
Rio Novo do Sul	092-S	ECP	21/01/2020	092-S	115/2020
Vargem Alta	092-S	ECP	21/01/2020	092-S	115/2020
Alegre	0132-S	SE	28/01/2020	0132-S	189/2020
Apiacá	0132-S	SE	28/01/2020	0132-S	189/2020
Bom Jesus do Norte	0132-S	SE	28/01/2020	0132-S	189/2020
Cachoeiro de Itapemirim	0132-S	SE	28/01/2020	0132-S	189/2020
Castelo	0132-S	SE	28/01/2020	0132-S	189/2020
Conceição do Castelo	0133-S	ECP	28/01/2020	0133-S	190/2020
Divino de São Lourenço	0132-S	SE	28/01/2020	0132-S	189/2020
Domingos Martins	0132-S	SE	28/01/2020	0132-S	189/2020
Dores do Rio Preto	0132-S	SE	28/01/2020	0132-S	189/2020
Guaçuí	0132-S	SE	28/01/2020	0132-S	189/2020
Ibitirama	0132-S	SE	28/01/2020	0132-S	189/2020
Irupi	0132-S	SE	28/01/2020	0132-S	189/2020
Iúna	0133-S	ECP	28/01/2020	0133-S	190/2020
Jerônimo Monteiro	0132-S	SE	28/01/2020	0132-S	189/2020
Marechal Floriano	0132-S	SE	28/01/2020	0132-S	189/2020
Mimoso do Sul	0132-S	SE	28/01/2020	0132-S	189/2020
Muniz Freire	0132-S	SE	28/01/2020	0132-S	189/2020
São José do Calçado	0132-S	SE	28/01/2020	0132-S	189/2020

8. Nível dos Rios

a. Nível do Rio Doce – Colatina

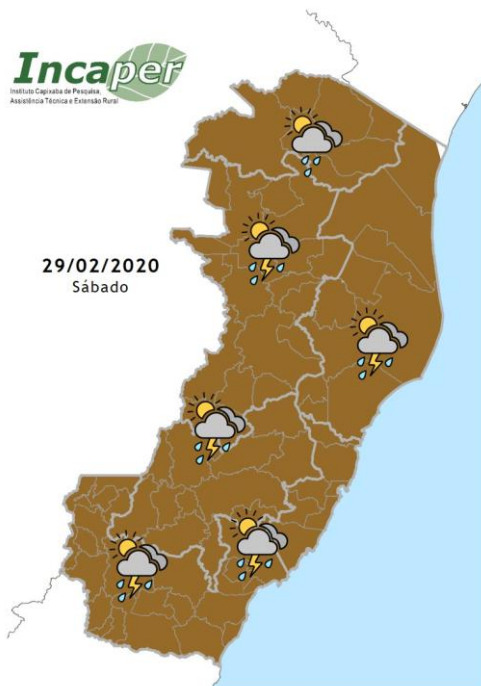


b. Nível do Rio Doce – Linhares



9. Previsão meteorológica

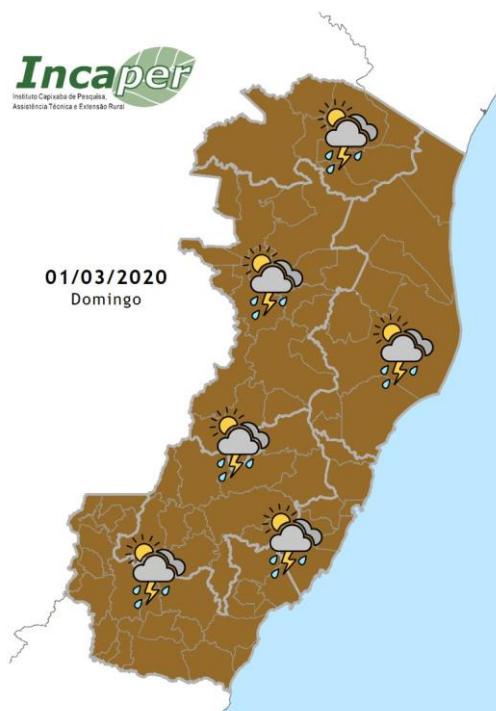
a. Previsão para o dia 29/02/2020



Sábado ainda de tempo instável na maior parte do Estado por causa da presença da ZCAS. O sol aparece entre muitas nuvens e chove a qualquer hora na maioria das regiões. **A chuva ainda pode ser moderada em alguns trechos da metade sul do Espírito Santo.** A chuva é mais esparsa e passageira no extremo norte capixaba.

Fonte: INCAPER

b. Previsão para o dia 01/03/2020

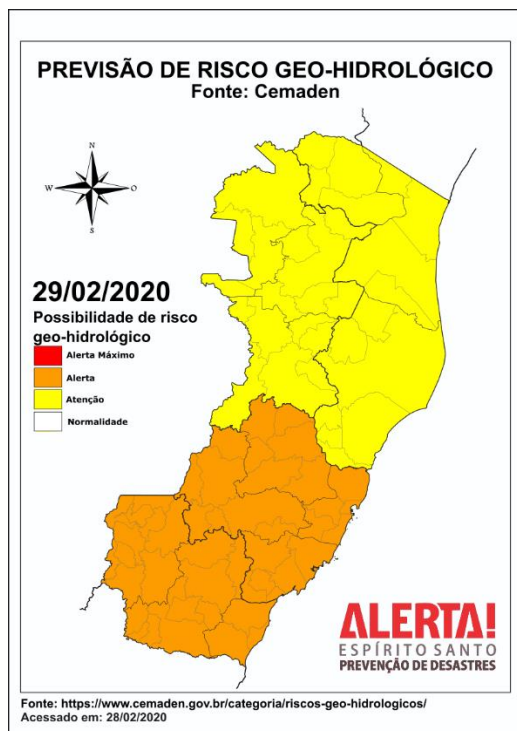


Domingo ainda com atuação da ZCAS. Pancadas de chuva em alguns momentos em praticamente todas as regiões capixabas, **podendo ser moderada em alguns trechos da metade sul, principalmente.**

Fonte: INCAPER

10. Previsão de Risco Geo-Hidrológico

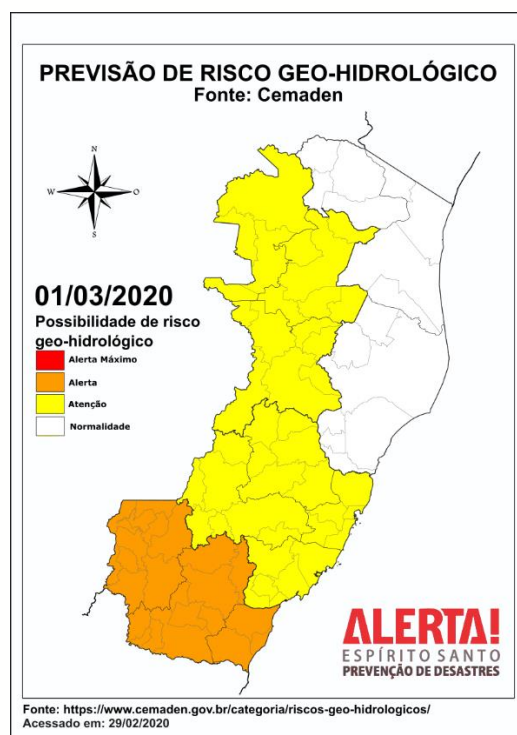
a. Previsão para o dia 29/02/2020



No sábado (29/02), considera-se **ALTA** a possibilidade de eventos geo-hidrológicos no Vale do Rio Doce e centro-sul do Espírito Santo, incluindo a Região Metropolitana de Vitória. Nas áreas destacadas em amarelo, considera-se **MODERADA** a possibilidade de eventos geo-hidrológicos, que inclui, norte do Espírito Santo. Nessas regiões podem ocorrer enxurradas em grandes centros urbanos, e deslizamentos pontuais, caso limiares críticos sejam atingidos.

Fonte: CEMADEN

b. Previsão para o dia 01/03/2020



No domingo (01/03/2020), considera-se **ALTA** a possibilidade de eventos geo-hidrológicos na Região Sul do Espírito Santo. As regiões em amarelo, centro-norte dos estados do Espírito Santo, são consideradas **MODERADA** a possibilidade de eventos geo-hidrológicos.

Fonte: CEMADEN

11. Boletim Rodovias

RODOVIAS FEDERAIS - atualizado às 06:00hrs dia 29/02/2020

Sem alterações até o momento.

FONTE: Eco101 - <https://twitter.com/eco101>

FONTE: PRF - <https://twitter.com/PRF191ES>

RODOVIAS ESTADUAIS - atualizado às 06:00hrs dia 29/02/2020

O viaduto de acesso à Segunda Ponte, que se estende do município de Vila Velha ao encontro da ponte, em Vitória, vai iniciar interdições em meia pista após o Carnaval já na segunda feira, 2 de março.

FONTE: DER – ES - <https://der.es.gov.br/noticias>

12. Marés



PREIA-MARES E BAIXA-MARES VITÓRIA

◀ HOJE, SÁBADO, 29 DE FEVEREIRO DE 2020 ▶



Estado atual da maré

29 DE FEVEREIRO DE 2020, 5:52

Hoje sábado, 29 de fevereiro de 2020, amanheceu em **Vitória** às **5:39** e o pôr do sol será às **18:08**. No gráfico de preia-mares e baixa-mares, podemos observar que a primeira **baixa-mar** foi às **0:13** e a seguinte **baixa-mar** será às **12:23**. A primeira **preia-mar** será às **6:07** e a seguinte **preia-mar** às **18:31**.

Teremos **12 horas e 29 minutos** de sol. O trânsito solar é às **11:53**.

*O nível da água está **subindo** neste momento. Ficam **14 minutos** para a **preia-mar**.*

Fonte: https://tabuademares.com/br/espírito-santo/vitoria#_tempo

Acessado em: 29/02/2020