

INFORMAÇÕES SOBRE AS CHUVAS NO ESPÍRITO SANTO

Atualizado às 17h de 28 de fevereiro de 2020.

A Coordenadoria Estadual de Proteção e Defesa Civil, órgão pertencente ao Corpo de Bombeiros Militar do Estado do Espírito Santo, registra:

1. Plano de Emprego: **Alerta**

2. Acumulados de Chuva em 24 horas

Os maiores acumulados de chuva nas últimas 24 horas registrados entre os municípios que possuem estação meteorológica do CEMADEN.

Município	Quantidade [mm]
VENDA NOVA DO IMIGRANTE	127.00
LARANJA DA TERRA	120.79
SANTA MARIA DE JETIBÁ	110.70
IBATIBA	106.00
CACHOEIRO DE ITAPEMIRIM	83.09
CONCEIÇÃO DO CASTELO	80.60
BREJETUBA	80.20
IBITIRAMA	74.00
AFONSO CLÁUDIO	73.84
SANTA TERESA	71.55
DOMINGOS MARTINS	69.70
ITAGUAÇU	67.01
FUNDÃO	66.80
IRUPI	65.60
IÚNA	64.20
VIANA	58.20
PIÍMA	56.60
SANTA LEOPOLDINA	55.50
CARIACICA	55.23
MIMOSO DO SUL	53.60
VITÓRIA	51.93
VILA VELHA	51.15

* Os demais municípios registraram acumulados de chuva inferiores a 50mm.

** A tabela acima traz somente municípios que possuem pluviômetros automáticos do CEMADEN e que estão em funcionamento.

FONTE: CEMADEN

3. Alertas Vigentes

	Alerta	Descrição	Município	Nível	Fonte
1	1227	Risco de Movimento de Massa	Afonso Cláudio	Moderado	CEMADEN
2	1229	Risco de Movimento de Massa	Santa Maria de Jetibá	Moderado	CEMADEN
3	1234	Risco de Movimento de Massa	Laranja da Terra	Moderado	CEMADEN
4	1235	Risco de Movimento de Massa	Ibatiba	Moderado	CEMADEN
5	1244	Risco Hidrológico	Castelo	Moderado	CEMADEN
6	1245	Risco Hidrológico	Afonso Cláudio	Moderado	CEMADEN
7	1249	Risco Hidrológico	Brejetuba	Moderado	CEMADEN
8	1250	Risco Hidrológico	Santa Maria de Jetibá	Moderado	CEMADEN

Outras informações sobre plano emprego da CEPDEC e os alertas vigentes no Estado do Espírito Santo estão disponíveis no site ALERTA!ES (www.alerta.es.gov.br).

4. Avisos Meteorológicos

	Avisos	Descrição	Fonte
1	003/2020	28/02 a 29/02 e 01/03/2020 (sexta, sábado e domingo) - Nível de OBSERVAÇÃO devido às condições meteorológicas favoráveis para a ocorrência de chuvas contínuas/moderadas, que podem resultar em acumulados expressivos ao longo do período. Para mais detalhes, acompanhe a Previsão de Tempo. Atualizado em 28/02/2020 às 10h30 Validade: 28/02 a 01/03/2020 – sexta-feira ao domingo	INCAPER
2	3465	Aviso reportando risco de tempestade de raios , chuvas intensas e acumulado de chuva para os municípios: Afonso Cláudio, Águia Branca, Alegre, Alfredo Chaves, Alto Rio Novo, Anchieta, Apiacá, Aracruz, Atílio Vivacqua, Baixo Guandu, Bom Jesus do Norte, Brejetuba, Cachoeiro de Itapemirim, Cariacica, Castelo, Colatina, Conceição do Castelo, Divino de São Lourenço, Domingos Martins, Dores do Rio Preto, Fundão, Governador Lindenberg, Guaçuí, Guarapari, Ibatiba, Ibraçu, Ibitirama, Iconha, Irupi, Itaguaçu, Itapemirim, Itarana, Iúna, Jerônimo Monteiro, João Neiva, Laranja da Terra, Linhares, Mantenópolis, Marataízes, Marechal Floriano, Marilândia, Mimoso do Sul, Muniz Freire, Muqui, Nova Almeida, Pancas, Piúma, Presidente Kennedy, Rio Bananal, Rio Novo do Sul, Santa Cruz, Santa Leopoldina, Santa Maria de Jetibá, Santa Teresa, São Domingos do Norte, São Gabriel da Palha, São José do Calçado, São Roque do Canaã, Serra, Sooretama, Vargem Alta , Venda Nova do Imigrante, Viana, Vila Velha, Vitória. Valido para o dia 28/02/2020	CPTEC
3	1	Aviso em conjunto reportando risco de chuvas intensas, hidrológicos e de deslizamentos para todo ES. Período: As condições para chuvas intensas são esperadas desde o dia 28 de fevereiro até o dia 4 de março.	CPTEC- CPRM- CEMADEN- CENAD- INMET
4		Aviso gerado pelo INMET reportando Risco(s) de Acumulado de Chuva, de nível Perigo potencial . Início: 28/02/2020 12:00 Fim: 29/02/2020 10:00 Estados atingidos: Espírito Santo	INMET

5. Situação dos municípios atingidos pelas chuvas

Município	Ocorrências
Venda Nova do Imigrante	<ol style="list-style-type: none"> (27/02/2020) Movimento de massa em um trecho da BR 262 Km 102, próximo ao viaduto em Venda Nova do Imigrante; (28/02/2020) Sem mais informações até o momento. <p>Fonte: COMPDEC do município.</p>
Iconha	<ol style="list-style-type: none"> (27/02/2020) Movimento de massa em um trecho da estrada de Rodeio x Vargem Alta - via interditada; (28/02/2020) Sem mais informações até o momento. <p>Fonte: COMPDEC do município.</p>
Mimoso do Sul	<ol style="list-style-type: none"> (28/02/2020) Movimento de massa na Rodovia Sebastião Tâmara, Mimoso x Muqui. <p>Fonte: COMPDEC do município.</p>
Muniz Freire	<ol style="list-style-type: none"> (28/02/2020) ES-379 interditada na Serra para Lúna - movimento de massa. <p>Fonte: COMPDEC do município.</p>
Laranja da Terra	<ol style="list-style-type: none"> (27/02/2020) Rodovia que liga o município à Itarana, ficou interditada; (28/02/2020) Via já foi desobstruída (28/02/2020) Barragem localizada do Distrito de Joatuba, está acima do seu nível máximo. <p>Fonte: COMPDEC do município.</p>
Alegre	<ol style="list-style-type: none"> (28/02/2020) O asfalto da rodovia que liga o município ao distrito de Café cedeu e abriu um buraco. A via segue sinalizada e parcialmente interditada. <p>Fonte: COMPDEC do município.</p>

6. Desalojados e Desabrigados

*Sem informações até o momento

7. Decretações

a. Decretos Municipais

Município	Decreto	SE/ECP	Data de Publicação	Homologação Estadual	Reconhecimento Federal
Vargem Alta	4084/2020	SE	07/01/2020	124-S	
Castelo	17.133/2020	SE	29/01/2020		

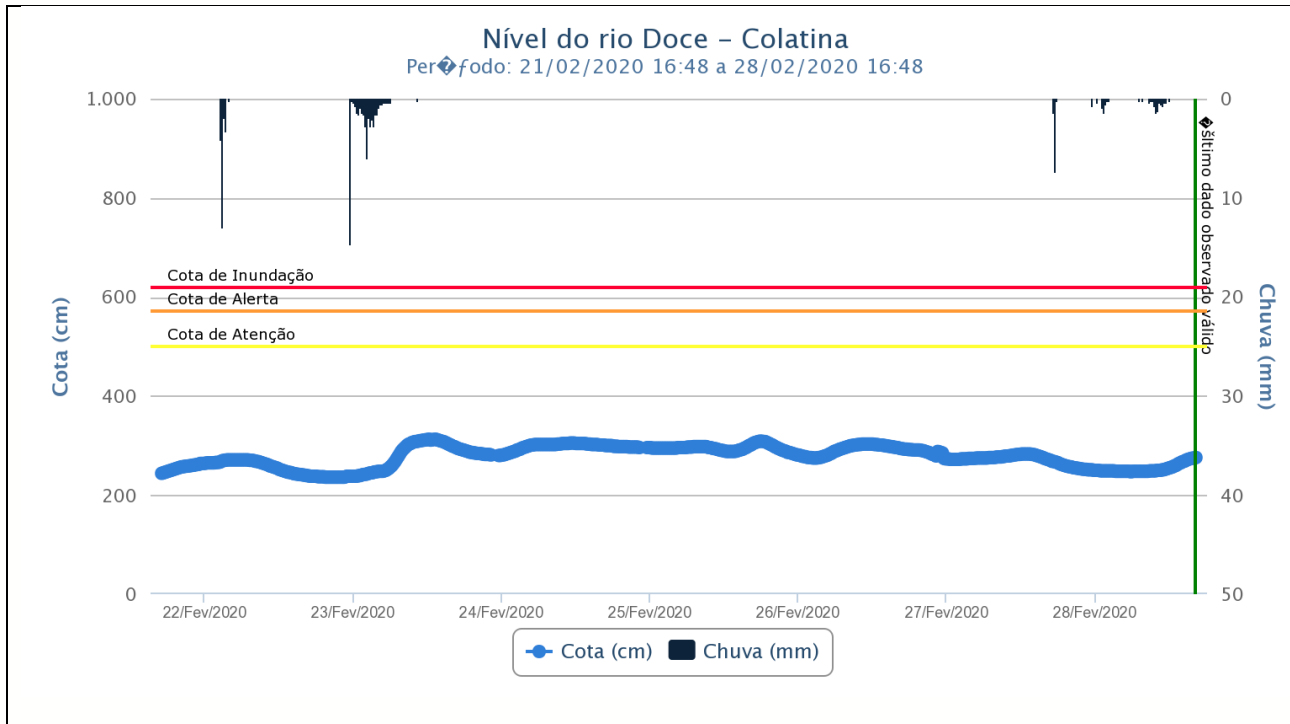
São Mateus	11.208/2020	SE	31/01/2020		
Itapemirim	15.453/2020	SE	31/01/2020		
Castelo	17.137/2020	SE	04/02/2020		
Bom Jesus do Norte	011/2020	SE	06/02/2020		
Ibatiba	020/2020	SE	07/02/2020		
João Neiva	7.228/2020	SE	12/02/2020		

b. Decretos Estaduais

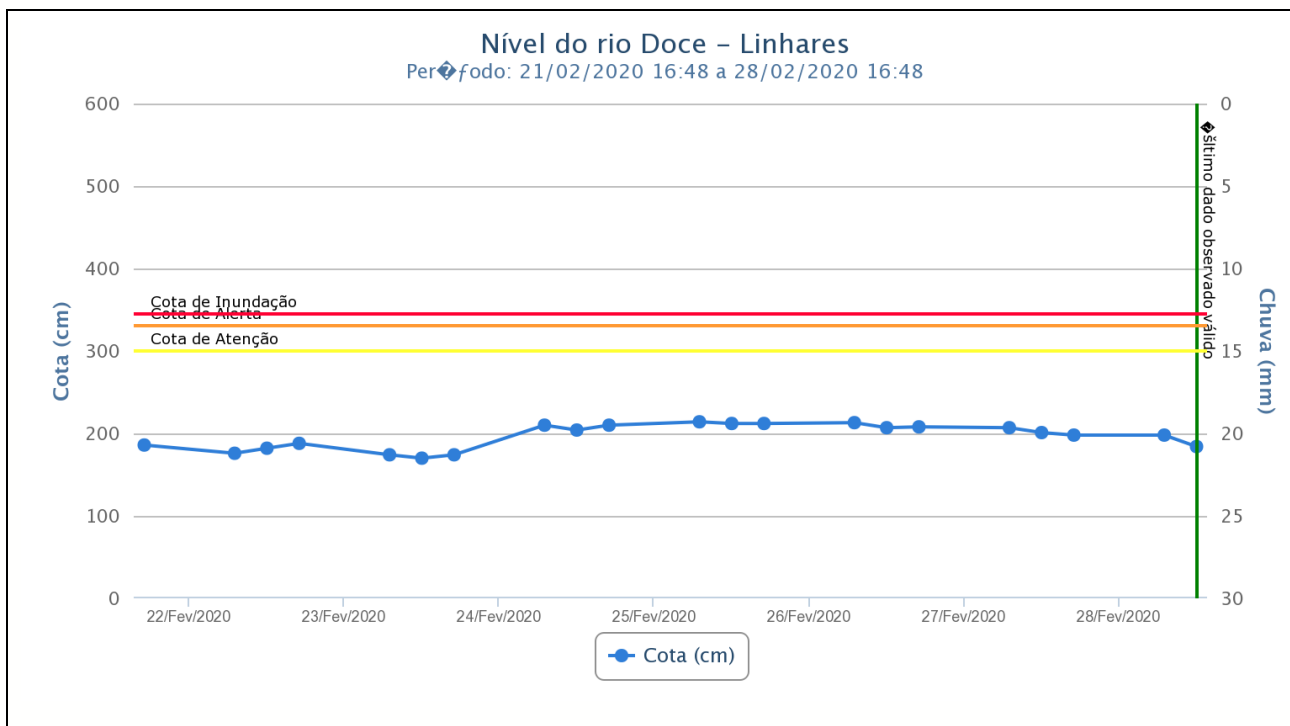
Município	Decreto	SE/ECP	Data de Publicação	Homologação Estadual	Reconhecimento Federal
Alfredo Chaves	092-S	ECP	21/01/2020	092-S	115/2020
Iconha	092-S	ECP	21/01/2020	092-S	115/2020
Rio Novo do Sul	092-S	ECP	21/01/2020	092-S	115/2020
Vargem Alta	092-S	ECP	21/01/2020	092-S	115/2020
Alegre	0132-S	SE	28/01/2020	0132-S	189/2020
Apiacá	0132-S	SE	28/01/2020	0132-S	189/2020
Bom Jesus do Norte	0132-S	SE	28/01/2020	0132-S	189/2020
Cachoeiro de Itapemirim	0132-S	SE	28/01/2020	0132-S	189/2020
Castelo	0132-S	SE	28/01/2020	0132-S	189/2020
Conceição do Castelo	0133-S	ECP	28/01/2020	0133-S	190/2020
Divino de São Lourenço	0132-S	SE	28/01/2020	0132-S	189/2020
Domingos Martins	0132-S	SE	28/01/2020	0132-S	189/2020
Dores do Rio Preto	0132-S	SE	28/01/2020	0132-S	189/2020
Guaçuí	0132-S	SE	28/01/2020	0132-S	189/2020
Ibitirama	0132-S	SE	28/01/2020	0132-S	189/2020
Irupi	0132-S	SE	28/01/2020	0132-S	189/2020
Iúna	0133-S	ECP	28/01/2020	0133-S	190/2020
Jerônimo Monteiro	0132-S	SE	28/01/2020	0132-S	189/2020
Marechal Floriano	0132-S	SE	28/01/2020	0132-S	189/2020
Mimoso do Sul	0132-S	SE	28/01/2020	0132-S	189/2020
Muniz Freire	0132-S	SE	28/01/2020	0132-S	189/2020
São José do Calçado	0132-S	SE	28/01/2020	0132-S	189/2020

8. Nível dos Rios

a. Nível do Rio Doce – Colatina

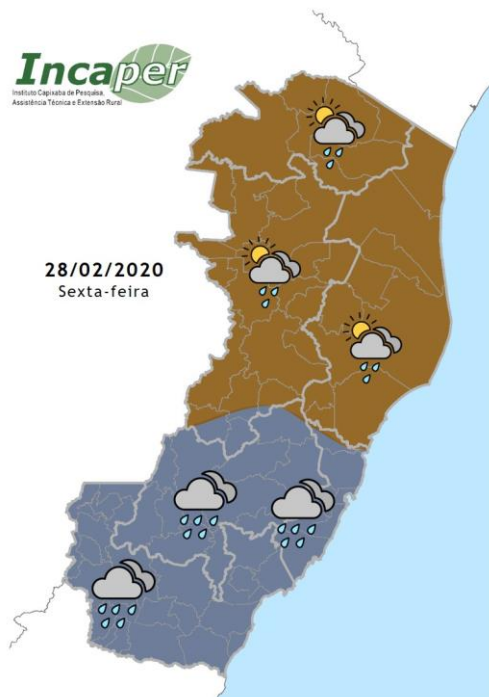


b. Nível do Rio Doce – Linhares



9. Previsão meteorológica

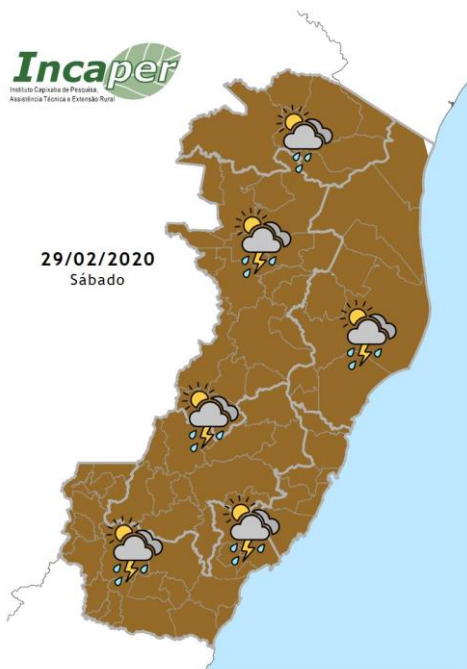
a. Previsão para o dia 28/02/2020



Sexta-feira com tempo instável devido à atuação da ZCAS (Zona de Convergência do Atlântico Sul). Tempo fechado na metade sul e setor noroeste capixaba, com chuva a qualquer hora e temperatura amena. **A chuva pode ser moderada a forte em alguns pontos destas áreas.** O extremo norte e a maior parte do Nordeste têm aberturas de sol e a chuva é mais esparsa.

Fonte: INCAPER

b. Previsão para o dia 29/02/2020

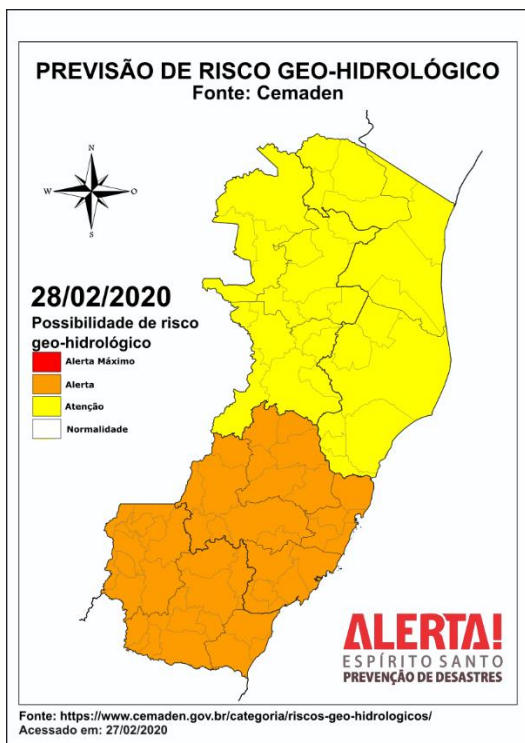


Sábado ainda de tempo instável na maior parte do Estado por causa da presença da ZCAS. O sol aparece entre muitas nuvens e chove a qualquer hora na maioria das regiões. **A chuva ainda pode ser moderada em alguns trechos da metade sul do Espírito Santo.** A chuva é mais esparsa e passageira no extremo norte capixaba.

Fonte: INCAPER

10. Previsão de Risco Geo-Hidrológico

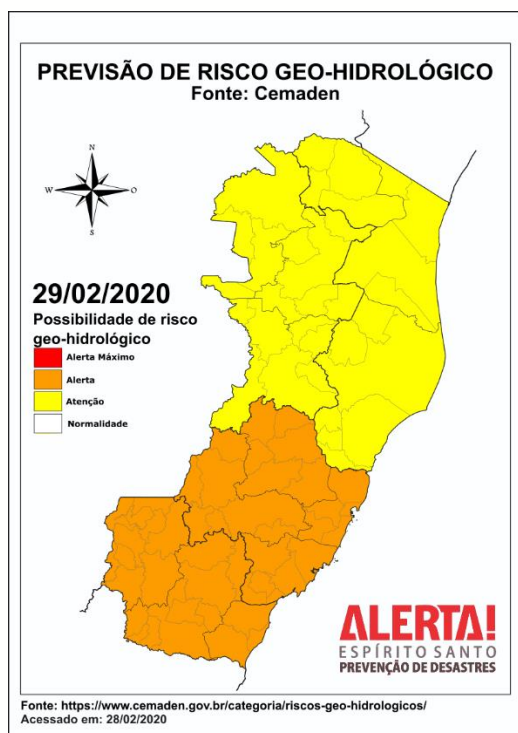
a. Previsão para o dia 28/02/2020



Há possibilidade **ALTA** de eventos geológicos, como deslizamentos de terra que podem acontecer em encostas habitadas e/ou taludes de corte-e-aterro, nas regiões da Grande Vitória e sul do Espírito Santo. Mantém-se a possibilidade **MODERADA** para eventos geo-hidrológicos tais como enxurradas e alagamentos urbanos em áreas densamente povoadas e com deficiência de drenagem e/ou canalização aberta, além de deslizamentos de terra para região norte do Espírito Santo, onde a previsão indica que as chuvas podem ser na forma de pancadas mais intensas.

Fonte: CEMADEN

b. Previsão para o dia 29/02/2020



No sábado (29/02), considera-se **ALTA** a possibilidade de eventos geo-hidrológicos no Vale do Rio Doce e centro-sul do Espírito Santo, incluindo a Região Metropolitana de Vitória. Nas áreas destacadas em amarelo, considera-se **MODERADA** a possibilidade de eventos geo-hidrológicos, que inclui, norte do Espírito Santo. Nessas regiões podem ocorrer enxurradas em grandes centros urbanos, e deslizamentos pontuais, caso limiares críticos sejam atingidos.

Fonte: CEMADEN

11. Boletim Rodovias

RODOVIAS FEDERAIS - atualizado às 17:00hrs dia 28/02/2020

Sem alterações até o momento.

FONTE: Eco101 - <https://twitter.com/eco101>

FONTE: PRF - <https://twitter.com/PRF191ES>

RODOVIAS ESTADUAIS - atualizado às 17:00hrs dia 28/02/2020

O viaduto de acesso à Segunda Ponte, que se estende do município de Vila Velha ao encontro da ponte, em Vitória, vai iniciar interdições em meia pista após o Carnaval já na segunda feira, 2 de março.

FONTE: DER – ES - <https://der.es.gov.br/noticias>

12. Marés



PREIA-MARES E BAIXA-MARES VITÓRIA

◀ HOJE, SEXTA-FEIRA, 28 DE FEVEREIRO DE 2020 ▶



Estado atual da maré
28 DE FEVEREIRO DE 2020, 16:12

Hoje sexta-feira, 28 de fevereiro de 2020, amanheceu em **Vitória** às **5:38** e o pôr do sol será às **18:09**. No gráfico de preia-mares e baixa-mares, podemos observar que a primeira **preia-mar** foi às **5:36** e a seguinte **preia-mar** será às **17:56**. A única **baixa-mar** foi às **11:51**.

Teremos **12 horas e 31 minutos** de sol. O trânsito solar é às **11:53**.

*O nível da água está **subindo** neste momento. Falta 1 hora e 43 minutos para a **preia-mar**.*

Fonte: https://tabuademares.com/br/espírito-santo/vitoria#_tempo

Acessado em: 28/02/2020