BOLETIM DE AVISOS METEOROLÓGICOS E ALERTAS

ESTADO DO ESPÍRITO SANTO

12 de outubro de 2026
Número: 20261012.0 (APAPAS) – Atualizado às 09:37h (horário de Brasília)

A Coordenadoria Estadual de Proteção e Defesa Civil, órgão coordenador do Sistema Estadual de Monitoramento e Alerta de Desastres, conforme decreto 4488-R de 09 de agosto 2019, registra:

SITUAÇÃO

Previsão de tempo firme com céu claro a sol entre nuvens, no entanto, há possibilidade de tempestades típicas de dias quentes a partir da tarde no Caparaó e Sul do estado.

TEMPO SEVERO PREVISTO

De acordo com as análises das últimas previsões numéricas por conjunto, a probabilidade de tempo severo no Espírito Santo é baixa. Neste 12 de outubro, a previsão indica tempo firme em praticamente todo o estado, no entanto, áreas de instabilidade nas regiões Sul e Caparaó deverão favorecer tempestades pontuais nessas localidades a partir da tarde. Nos demais dias, a previsão indica predomínio de tempo firme, com possibilidade de chuvas isoladas e de fraca intensidade apenas na faixa costeira e metade Sul do estado. Já as temperaturas, se manterão acima da média climatológica durante todo o período em todo o Espírito Santo. A partir do dia 15 de outubro, devido a incursão de um sistema frontal, uma atmosfera mais instável deve se estabelecer sobre o estado, trazendo chuvas de caráter mais persistentes. Veja a nota técnica climática na íntegra.

RECOMENDAÇÕES

As recomendações para lidar com os fenômenos adversos e seus possíveis efeitos podem ser acessados na página dedicada do Ministério do Desenvolvimento Regional.

PREVISÃO PROBABILÍSTICA DE CHUVA, AVISOS E ALERTAS

Os dados[1] meteorológicos oficiais observados no Espírito Santo e demais estados do país podem ser acessados na página do Instituto Nacional de Meteorologia (Inmet).

Durante o fechamento desta edição de segunda-feira (12), foi possível observar, por meio de imagens de satélite, céu claro a sol entre nuvens no Espírito Santo. (Figura 1).

[1] Dados sem análise de consistência, apresentados em horário UTC.

Até as 09h00min (horário de Brasília), nas últimas 24h, os dados das redes de estações meteorológicas do Espírito Santo não registraram acumulados de chuva acima da marca de 2 mm.

O radar meteorológico do Cemaden, localizado em Santa Teresa (ES), no momento, **está operante** e não indica presença de chuvas no estado do Espírito Santo.

>> Encontre as definições de alguns termos técnicos, utilizados neste item em 1, 2 e 3

Figura 1 – Imagem do satélite GOES-19 (canal visível) e isóbaras às ~10:00 UTC de 12/10/2026.



Fontes: Windy; NOAA; ECMWF.

Segunda-feira (12/10/2026 - Tarde e Noite)

Probabilidade de 70% para ocorrência de chuvas com acumulados entre 2 e 10 mm, nas Regiões do Caparaó e Sul. Com prob. inferior a 20% de que as chuvas gerem acumulados entre 10 e 30 mm nessas localidades. Nas demais regiões, é pouco provável que chova. Figura 2a

Não há aviso ativo para o estado. Figura 4a

Rua Tenente Mário Francisco de Brito, 100, Enseada do Suá, Vitória, Espírito Santo – CEP 29050-555
27 3194-3652/3194-3696 | defesacivil@bombeiros.es.gov.br | **defesacivil.es.gov.br**
CNPJ 20.113.851/0001-58

Terça-feira (13/10/2026)

Probabilidade de 60% para ocorrência de chuvas com acumulados entre 2 e 10 mm em áreas do Caparaó e Sul do Espírito Santo. Com prob. inferior a 10% de que as chuvas gerem acumulados entre 10 e 30 mm nesse setor. Nas demais regiões, a probabilidade de ocorrência de chuvas é baixa. Figura 2b

Não há aviso ativo para o estado. Figura 4b

Tendências para Quarta-feira e Quinta-feira (14/10/2026 e 15/10/2026)

Quarta-feira (14/10/2026)

Tendência de tempo firme em praticamente todo o estado, no entanto, há probabilidade de 60% para ocorrência de chuvas com acumulados entre 2 e 10 mm, na região do Caparaó, Sul e partes da R. Serrana. Com prob. inferior a 20% de que as chuvas gerem acumulados entre 10 e 30 mm. Nas demais regiões, a probabilidade de ocorrência de chuvas é baixa. Figura 2c

Quinta-feira (15/10/2026)

Probabilidade de 60% para ocorrência de chuvas com acumulados entre 2 e 10 mm, na região do Caparaó, Sul, Serrana e G. Vitória. Com prob. inferior a 20% de que as chuvas gerem acumulados entre 10 e 30 mm. Figura 2d

Obs.: para termos de comparação, em média, um evento de chuva de 10 mm no mês de outubro representa, aproximadamente: 6,6% (Santa Teresa) e 15,2% de (Baixo Gandu) do total de precipitação máximo e mínimo mensal para a climatologia do mês, dependendo do município. Outubro representa, em geral, a transição da estação seca para a estação chuvosa no estado.

*Previsibilidade baixa: quando os modelos numéricos de tempo apresentam muita discordância entre si para o(s) intervalo(s) de chuva na(s) probabilidade(s) de precipitação prevista(s), diminuindo a acurácia da previsão.

Figura 2 – Previsão probabilística (%) relativa aos intervalos diários de precipitação previstos (mm/dia) para 12/10/2026 (tarde/noite) (a), 13/10/2026 (b), 14/10/2026 (c) e 15/10/2026 (d).

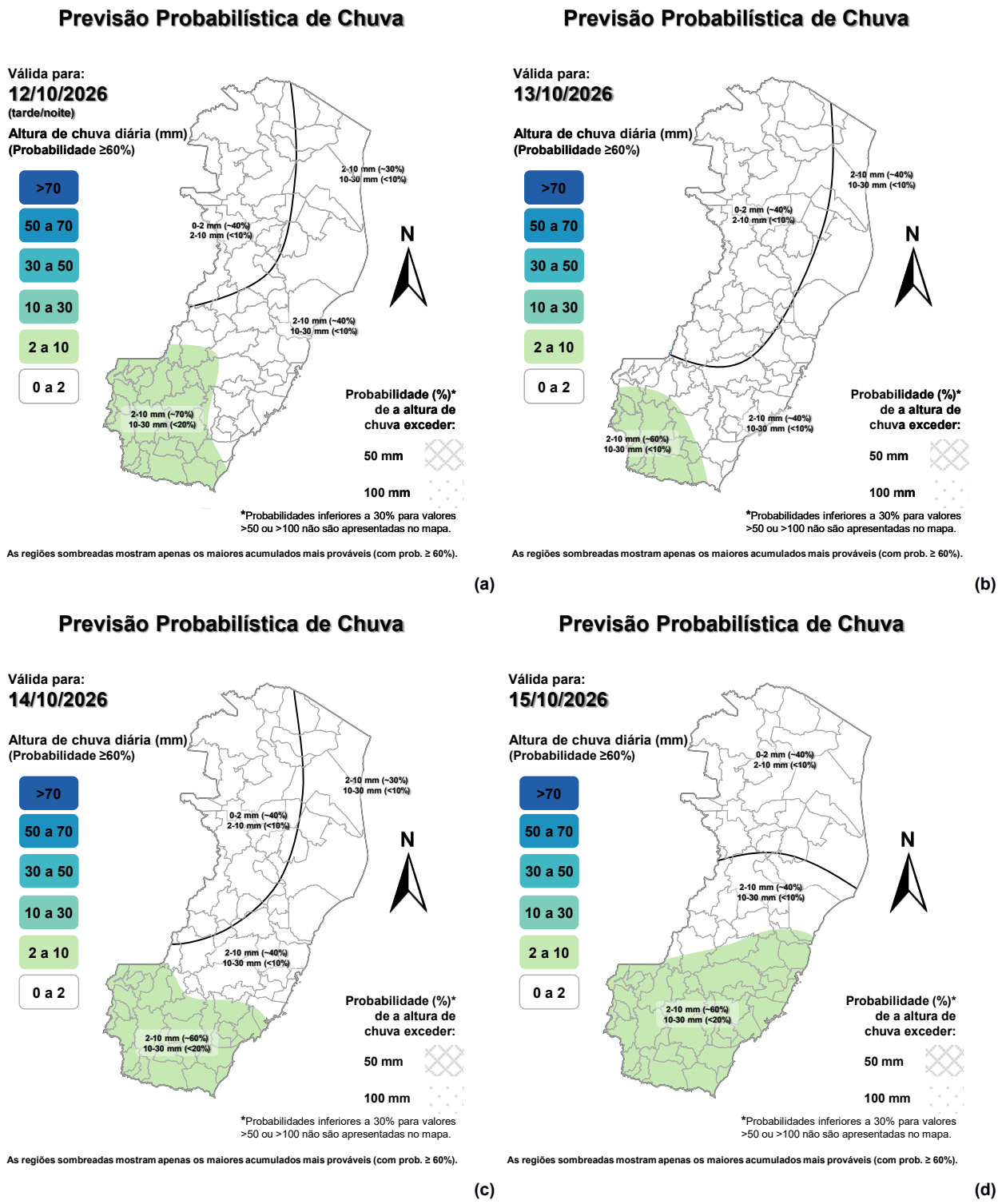

[>> Explicação dos mapas (exemplo)]

Rua Tenente Mário Francisco de Brito, 100, Enseada do Suá, Vitória, Espírito Santo – CEP 29050-555
27 3194-3652/3194-3696 | defesacivil@bombeiros.es.gov.br | **defesacivil.es.gov.br**
CNPJ 20.113.851/0001-58

Acumulado de chuva previsto para o período de 12/10 a 18/10/2026

A avaliação dos indicativos numéricos médios da previsão probabilística de chuva para os próximos 7 dias aponta para a possibilidade de chuvas com acumulados entre 60 e 80 mm no Caparaó e partes da R. Serrana e Sul do estado. Nas demais localidades da R. Serrana e Sul, assim como, região Metropolita, Oeste e Noroeste do estado, há possibilidade de chuvas com acumulados entre 40 e 60 mm. Nas demais regiões, os indicativos dos modelos apontam para acumulados entre 20 e 40 mm.

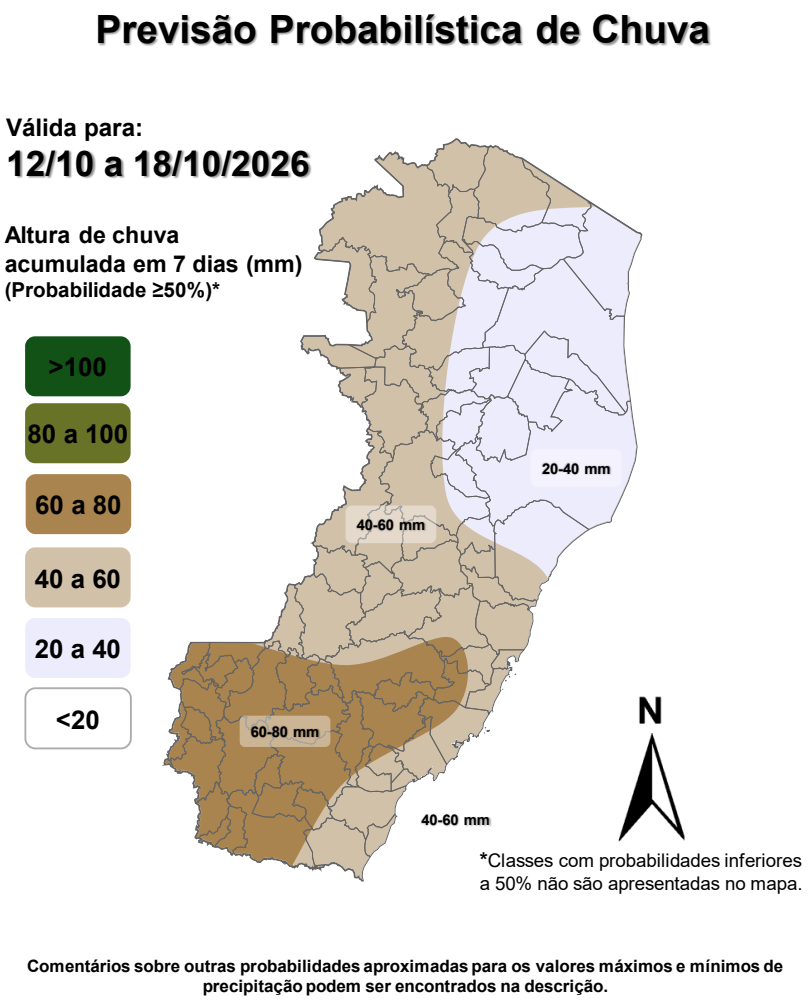

Figura 3 – Previsão probabilística (mm) de chuva acumulada para o período de 12/10 a 18/10/2026.

>> Entenda este mapa

Rua Tenente Mário Francisco de Brito, 100, Enseada do Suá, Vitória, Espírito Santo – CEP 29050-555
27 3194-3652/3194-3696 | defesacivil@bombeiros.es.gov.br | **defesacivil.es.gov.br**
CNPJ 20.113.851/0001-58

Figura 4 – Avisos meteorológicos vigentes, de acordo com a previsão da Cepdec.

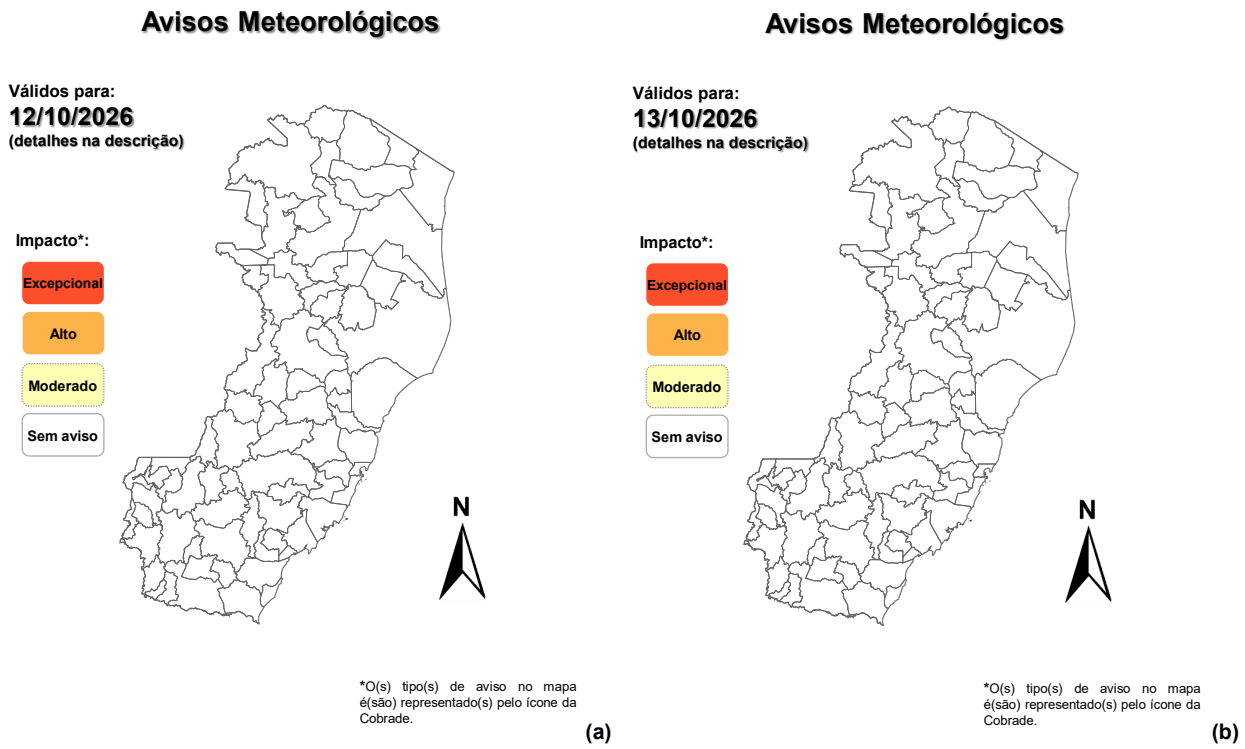

Validade	Tipo	Impacto	Região Afetada
-	-	-	-

>> Critérios de Classificação

Alertas geológicos e hidrológicos:

Não há alertas geológicos/hidrológicos (Cemaden): não há alerta(s) ativo(s) (até o fechamento desta edição)

- Monitoramento hidrológico: Sace, boletim semanal (Grande Vitória) e sala de situação

FONTES DE DADOS

- Defesa Civil Nacional
- Inmet
- CPTEC/Inpe
- Cemaden
- CPRM
- Nomads/NCEP/NOAA
- CPC/NCEP/NOAA
- MSC
- Godae
- ECMWF
- DW
- JMA

Rua Tenente Mário Francisco de Brito, 100, Enseada do Suá, Vitória, Espírito Santo – CEP 29050-555
27 3194-3652/3194-3696 | defesacivil@bombeiros.es.gov.br | **defesacivil.es.gov.br**
CNPJ 20.113.851/0001-58

COMUNICADO

A previsão apresentada neste boletim detalha apenas os maiores acumulados de chuva (precipitação atmosférica líquida) mais prováveis (≥60% de probabilidade) e, quando necessário, o segundo maior acumulado mais provável. Ou seja, não é apresentada a previsão do acumulado mais provável (menor impacto). Tal prognóstico se baseia na análise profissional/técnica (subjetiva) das previsões numéricas e não exclusivamente em sua média.

Com exceção de casos específicos, também não é proposta deste boletim divulgar a “condição de tempo” ou “ícone de tempo” (nublado, chuvoso, ensolarado e afins), assim como previsões de temperatura mínima/máxima diárias. Apenas a previsão probabilística de chuva (precipitação atmosférica líquida) de maior impacto/relevância e avisos meteorológicos (previsão de eventos extremos) são apresentados.

A Cepdec, entidade integrante do Sistema Alerta! não se responsabiliza pelo uso indevido das informações e/ou produtos disponibilizados aqui. A cópia (integral ou parcial) do conteúdo disponibilizado neste boletim depende da expressa autorização da Cepdec. A fonte das informações e dados deve ser mencionada sempre como "Alerta!". É vedada a utilização das informações e/ou dos produtos disponibilizados neste boletim para fins comerciais.

Rua Tenente Mário Francisco de Brito, 100, Enseada do Suá, Vitória, Espírito Santo – CEP 29050-555
27 3194-3652/3194-3696 | defesacivil@bombeiros.es.gov.br | **defesacivil.es.gov.br**
CNPJ 20.113.851/0001-58