BOLETIM DE AVISOS METEOROLÓGICOS E ALERTAS

ESTADO DO ESPÍRITO SANTO

08 de outubro de 2026
Número: 20261008.0 (ASASBP) – Atualizado às 10:00h (horário de Brasília)

A Coordenadoria Estadual de Proteção e Defesa Civil, órgão coordenador do Sistema Estadual de Monitoramento e Alerta de Desastres, conforme decreto 4488-R de 09 de agosto 2019, registra:

SITUAÇÃO

Previsão de tempo com variação de nebulosidade e possibilidade de pancadas de chuvas de fraca intensidade na metade Sul do estado.

TEMPO SEVERO PREVISTO

De acordo com as análises das últimas previsões numéricas por conjunto, a probabilidade de tempo severo no Espírito Santo é baixa. Ao longo dos próximos dias, a previsão indica predomínio de tempo firme na maior parte do período no estado, com condição favorável para ocorrência de chuvas de fraca intensidade apenas na faixa costeira e metade Sul do estado. Vale destacar que os indicativos dos modelos meteorológicos apontam para valores de temperatura acima da média climatológica ao longo do período. Veja a nota técnica climática na íntegra.

RECOMENDAÇÕES

As recomendações para lidar com os fenômenos adversos e seus possíveis efeitos podem ser acessados na página dedicada do Ministério do Desenvolvimento Regional.

PREVISÃO PROBABILÍSTICA DE CHUVA, AVISOS E ALERTAS

Os dados[1] meteorológicos oficiais observados no Espírito Santo e demais estados do país podem ser acessados na página do Instituto Nacional de Meteorologia (Inmet).

Durante o fechamento desta edição de quinta-feira (08), foi possível observar, por meio de imagens de satélite, tempo nublado a parcialmente nublado no Espírito Santo. (Figura 1).

[1] Dados sem análise de consistência, apresentados em horário UTC.

Até as 09h00min (horário de Brasília), nas últimas 24h, os dados das redes de estações meteorológicas do Espírito Santo não haviam registrado acumulados de chuva acima da marca de 2 mm.

O radar meteorológico do Cemaden, localizado em Santa Teresa (ES), no momento, **está operante** e não indica presença de chuvas no estado do Espírito Santo.

>> Encontre as definições de alguns termos técnicos, utilizados neste item em 1, 2 e 3

Figura 1 – Imagem do satélite GOES-19 (canal visível) e isóbaras às ~10:00 UTC de 08/10/2026.

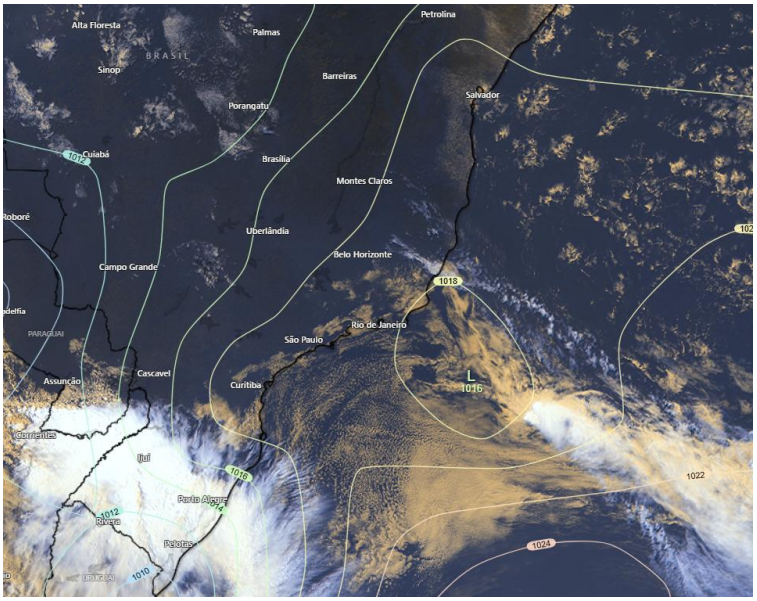

Fontes: Windy; NOAA; ECMWF.

Quinta-feira (08/10/2026 - Tarde e Noite)

Probabilidade de até 70% para ocorrência de chuvas com acumulados entre 2 e 10 mm, nas Regiões do Caparaó, Sul, Serrana e partes do Oeste. Com prob. inferior a 10% de que as chuvas gerem acumulados entre 10 e 30 mm nessas localidades. Nas demais regiões, é pouco provável que chova. Figura 2a

Não há aviso ativo para o estado. Figura 4a

Sexta-feira (09/10/2026)

Previsão de tempo firme em todo o estado, no entanto, há possibilidade de chuvas isoladas na madrugada e primeiras horas da manhã em pontos da faixa costeira e metade Sul do estado. Figura 2b

Não há aviso ativo para o estado. Figura 4b

Rua Tenente Mário Francisco de Brito, 100, Enseada do Suá, Vitória, Espírito Santo – CEP 29050-555
27 3194-3652/3194-3696 | defesacivil@bombeiros.es.gov.br | **defesacivil.es.gov.br**
CNPJ 20.113.851/0001-58

Tendências para Sábado e Domingo (10/10/2026 e 11/10/2026)

Sábado (10/10/2026)

Probabilidade de até 60% para ocorrência de chuvas com acumulados entre 2 e 10 mm, na Região do Caparaó. Com prob. inferior a 10% de que as chuvas gerem acumulados entre 10 e 30 mm nesse setor. Nas demais regiões, a probabilidade de ocorrência de chuvas é baixa. Figura 2c

Domingo (11/10/2026)

Condição semelhante ao dia anterior, ou seja, tendência de tempo firme em praticamente todo o estado, no entanto, há probabilidade de 60% para ocorrência de chuvas com acumulados entre 2 e 10 mm, na região do Caparaó. Com prob. inferior a 20% de que as chuvas gerem acumulados entre 10 e 30 mm. Figura 2d

Obs.: para termos de comparação, em média, um evento de chuva de 10 mm no mês de outubro representa, aproximadamente: 6,6% (Santa Teresa) e 15,2% de (Baixo Gandu) do total de precipitação máximo e mínimo mensal para a climatologia do mês, dependendo do município. Outubro representa, em geral, a transição da estação seca para a estação chuvosa no estado.

*Previsibilidade baixa: quando os modelos numéricos de tempo apresentam muita discordância entre si para o(s) intervalo(s) de chuva na(s) probabilidade(s) de precipitação prevista(s), diminuindo a acurácia da previsão.

Rua Tenente Mário Francisco de Brito, 100, Enseada do Suá, Vitória, Espírito Santo – CEP 29050-555
27 3194-3652/3194-3696 | defesacivil@bombeiros.es.gov.br | **defesacivil.es.gov.br**
CNPJ 20.113.851/0001-58

Figura 2 – Previsão probabilística (%) relativa aos intervalos diários de precipitação previstos (mm/dia) para 08/10/2026 (tarde/noite) (a), 09/10/2026 (b), 10/10/2026 (c) e 11/10/2026 (d).

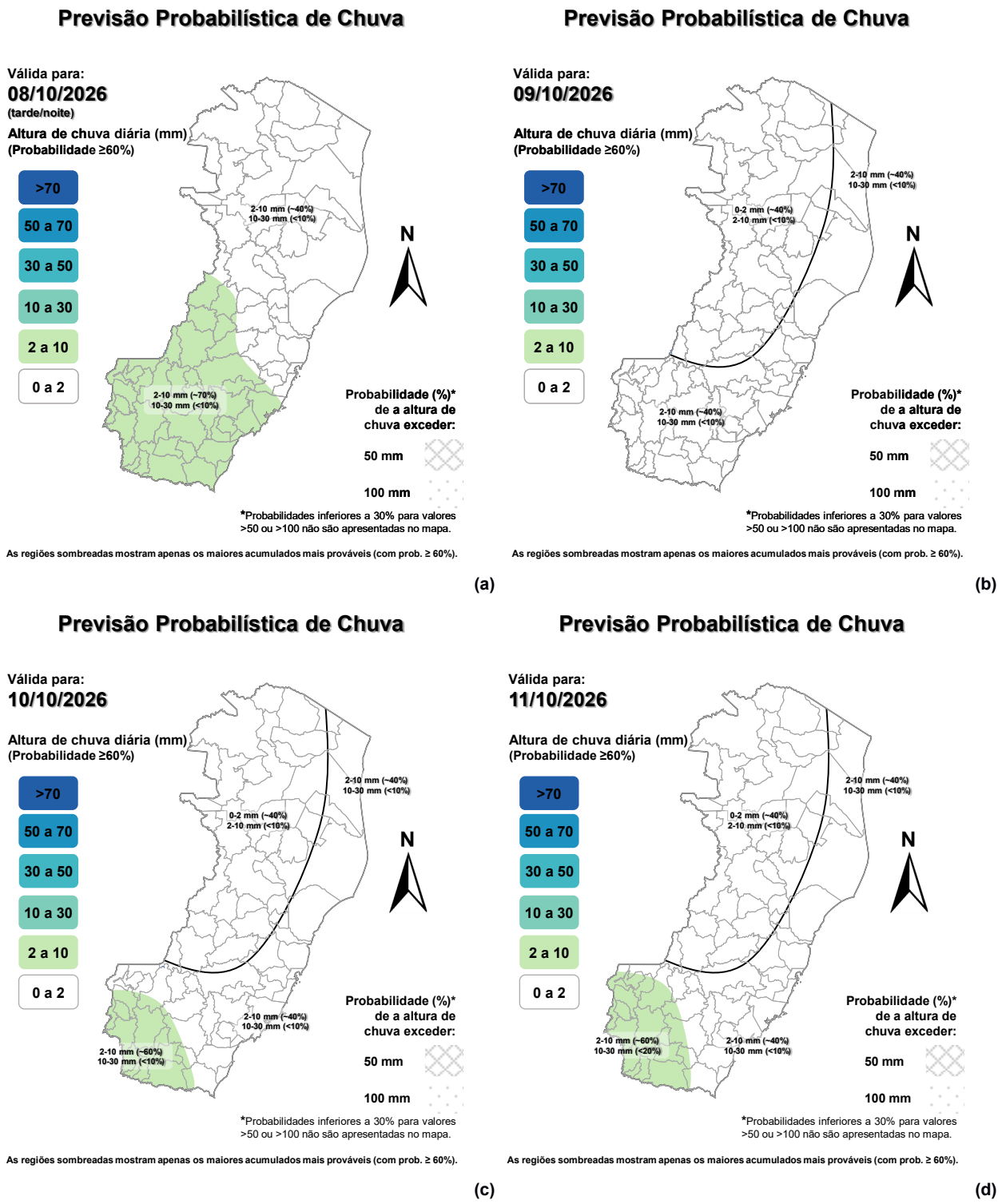

[>> Explicação dos mapas (exemplo)]

Rua Tenente Mário Francisco de Brito, 100, Enseada do Suá, Vitória, Espírito Santo – CEP 29050-555
27 3194-3652/3194-3696 | defesacivil@bombeiros.es.gov.br | **defesacivil.es.gov.br**
CNPJ 20.113.851/0001-58

Acumulado de chuva previsto para o período de 08/10 a 14/10/2026

A avaliação dos indicativos numéricos médios da previsão probabilística de chuva para os próximos 7 dias aponta para a possibilidade de chuvas com acumulados entre 20 e 40 mm nas regiões Sul, Caparaó e R. Serrana. Nas demais regiões, os indicativos dos modelos apontam para acumulados inferiores a 20 mm.

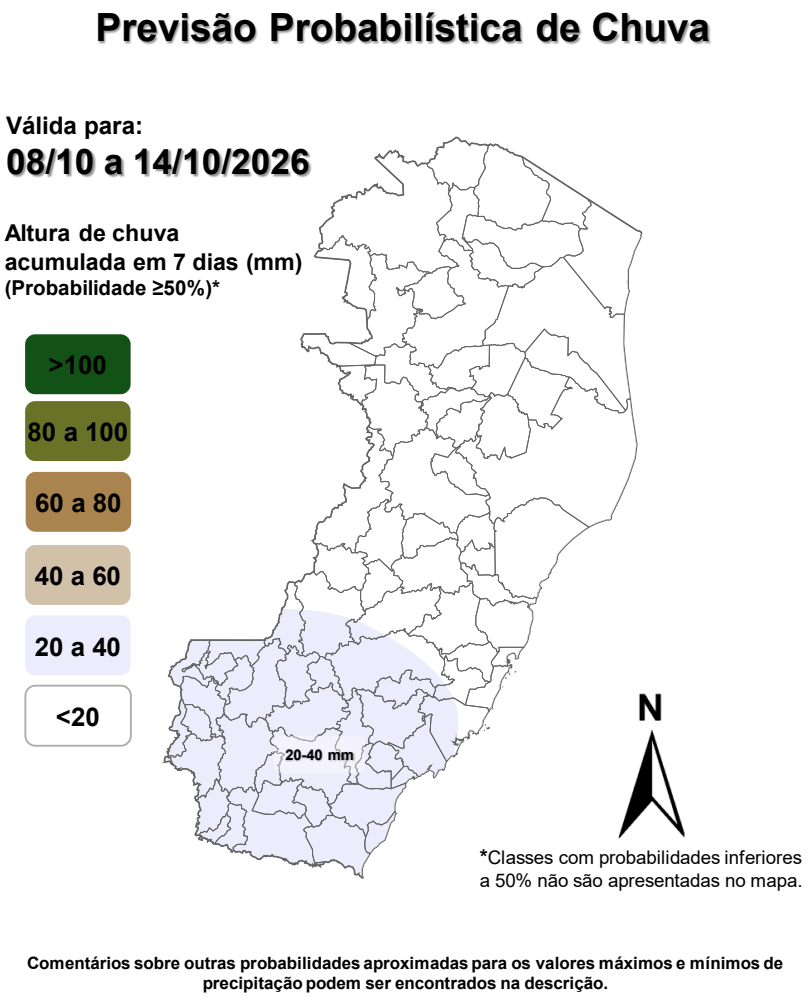

Figura 3 – Previsão probabilística (mm) de chuva acumulada para o período de 08/10 a 14/10/2026.

>> Entenda este mapa

Rua Tenente Mário Francisco de Brito, 100, Enseada do Suá, Vitória, Espírito Santo – CEP 29050-555
27 3194-3652/3194-3696 | defesacivil@bombeiros.es.gov.br | **defesacivil.es.gov.br**
CNPJ 20.113.851/0001-58

Figura 4 – Avisos meteorológicos vigentes, de acordo com a previsão da Cepdec.

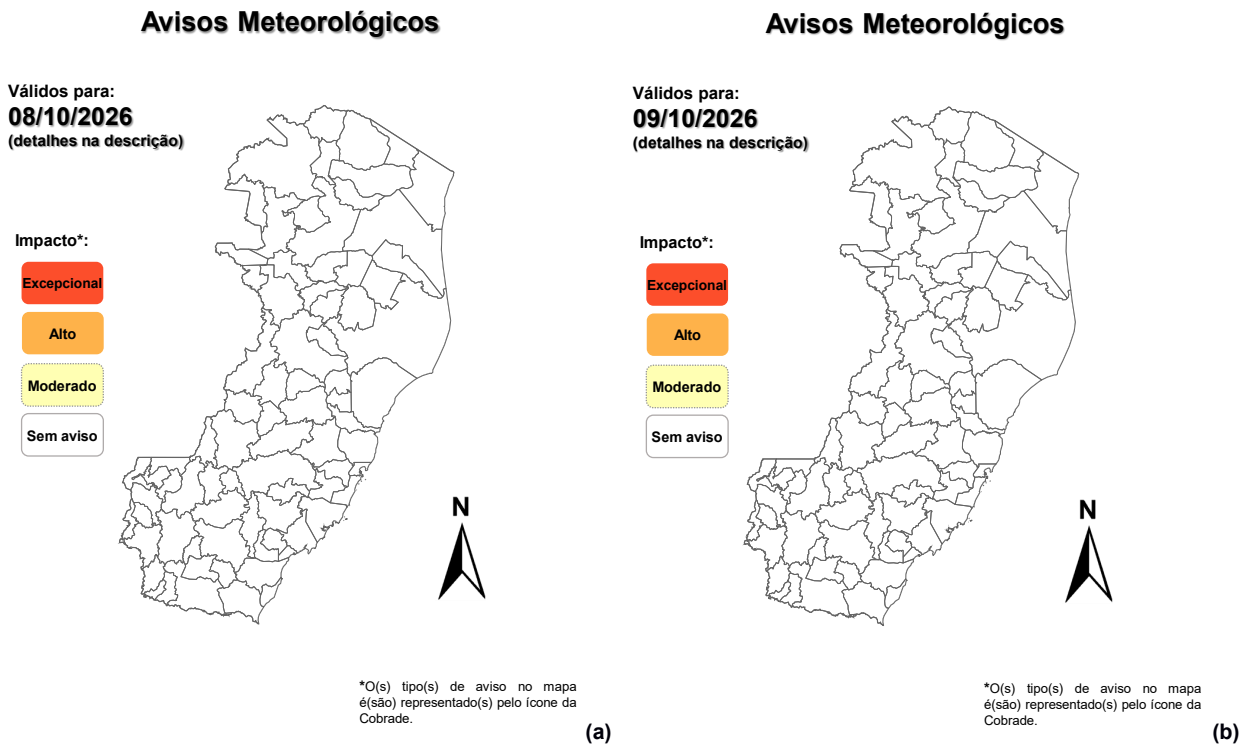

Validade	Tipo	Impacto	Região Afetada
-	-	-	-

>> Critérios de Classificação

Alertas geológicos e hidrológicos:

Não há alertas geológicos/hidrológicos (Cemaden): não há alerta(s) ativo(s) (até o fechamento desta edição)

- Monitoramento hidrológico: Sace, boletim semanal (Grande Vitória) e sala de situação

FONTES DE DADOS

- Defesa Civil Nacional
- Inmet
- CPTEC/Inpe
- Cemaden
- CPRM
- Nomads/NCEP/NOAA
- CPC/NCEP/NOAA
- MSC
- Godae
- ECMWF
- DW
- JMA

Rua Tenente Mário Francisco de Brito, 100, Enseada do Suá, Vitória, Espírito Santo – CEP 29050-555
27 3194-3652/3194-3696 | defesacivil@bombeiros.es.gov.br | **defesacivil.es.gov.br**
CNPJ 20.113.851/0001-58

COMUNICADO

A previsão apresentada neste boletim detalha apenas os maiores acumulados de chuva (precipitação atmosférica líquida) mais prováveis (≥60% de probabilidade) e, quando necessário, o segundo maior acumulado mais provável. Ou seja, não é apresentada a previsão do acumulado mais provável (menor impacto). Tal prognóstico se baseia na análise profissional/técnica (subjetiva) das previsões numéricas e não exclusivamente em sua média.

Com exceção de casos específicos, também não é proposta deste boletim divulgar a “condição de tempo” ou “ícone de tempo” (nublado, chuvoso, ensolarado e afins), assim como previsões de temperatura mínima/máxima diárias. Apenas a previsão probabilística de chuva (precipitação atmosférica líquida) de maior impacto/relevância e avisos meteorológicos (previsão de eventos extremos) são apresentados.

A Cepdec, entidade integrante do Sistema Alerta! não se responsabiliza pelo uso indevido das informações e/ou produtos disponibilizados aqui. A cópia (integral ou parcial) do conteúdo disponibilizado neste boletim depende da expressa autorização da Cepdec. A fonte das informações e dados deve ser mencionada sempre como "Alerta!". É vedada a utilização das informações e/ou dos produtos disponibilizados neste boletim para fins comerciais.

Rua Tenente Mário Francisco de Brito, 100, Enseada do Suá, Vitória, Espírito Santo – CEP 29050-555
27 3194-3652/3194-3696 | defesacivil@bombeiros.es.gov.br | **defesacivil.es.gov.br**
CNPJ 20.113.851/0001-58